

მარტვილის მხარეთმცოდნეობის მუზეუმი



გივი ელიაშვილი

სამეგრელო

ტოპონიმური ატლასი

აბაშის, მარტვილის, სენაკისა და ჩხოროწყუს
მუნიციპალიტეტები

რუკები შეასრულა მხატვარმა როლანდ ადამიამ

გამომცემელი ბუბა კუდავა

სარედაქციო კოლეგია

მანანა ბუკია

გივი ელიავა

მარტა კასრაძე

ნანა კირთაძე

მაია ლომია

საგამომცემლო ჯგუფი

ეთერ ბაიდოშვილი

ეთერ კვანჭიანი

მარტა ნიკლაური

ალექსანდრე ჯიქურიძე

გარეკანის დიზაინი ილია ხელაიასი

პროექტი განხორციელდა შოთა რუსთაველის
საქართველოს ეროვნული სამეცნიერო ფონდის
ფინანსური მხარდაჭერით [SP-2-21-361]



© მარტვილის მხარეთმცოდნეობის მუზეუმი, 2022

© გამომცემლობა არტანუჯი, 2022

ISBN 978-9941-494-40-6

ატლასი აერთიანებს სამეგრელოს ერთი ნაწილის – აბაშის, მარტვილის, სენაკისა და ჩხორონწყუს მუნიციპალიტეტების ტოპონიმიკურ რუკებს, რომლებიც მოამზადა ისტორიკოსმა და ეთნოგრაფმა, მარტვილის მხარეთმცოდნეობის მუზეუმის დამაარსებელმა გივი ელიავამ. ეს უნიკალური მასალა დღეისათვის ამავე მუზეუმშია დაცული.

ავტორის დიდი სურვილი იყო არა მარტო სამეგრელოს, არამედ საქართველოს ყველა კუთხის სრული ტოპონიმიკური ატლასების გამოცემა, მაგრამ, სამწუხაროდ, ეს მას არ დასცალდა.

წიგნი ტოპონიმიკური მასალის ამგვარი სახით გამოცემის ერთ-ერთი პირველი შემთხვევაა ქართულ სინამდვილეში. ადგილთა სახელწოდებების პუბლიკაცია, სათანადო რუკების თანხლებით, ორიგინალური და ამავდროულად, მომხმარებელთათვის დიდად პრაქტიკული საშუალებაა.

გამოცემაში წარმოდგენილია როგორც ტოპონიმიკური რუკები, ისე ტოპონიმთა ჩამონათვალი და შესაბამისი დოკუმენტური ინფორმაცია. გამოცემა დიდ სამსახურს გაუწევს საქართველოს ისტორიით, გეოგრაფიით, ეთნოლოგიითა და ქართული ენათმეცნიერებით დაინტერესებულ საზოგადოებას.

ატლასზე დართული ტოპონიმები ავტორის სიცოცხლეში ცალკე ნაშრომებად გამოიცა: „აბაშისა და გეგეჭკორის რაიონების ტოპონიმიკა“ (1977), „ჩხორონწყუს რაიონის ტოპონიმთა ნუსხა“ (1983), „სენაკის რაიონის ტოპონიმია“ (1989).

2018 წელს მარტვილის მხარეთმცოდნეობის მუზეუმმა თავისი დამაარსებლის 100 წლის საიუბილეოდ გამოსცა მარტვილის მუნიციპალიტეტის ტოპონიმიკური რუკები, თანდართული ნუსხებითა და მათი განმარტებებით.

აბაშის, სენაკისა და ჩხორონწყუს ტოპონიმიკური რუკები ქვეყნდება პირველად. ავტორის წინა პუბლიკაციებისგან განსხვავებით, წინამდებარე ატლასში როგორც სოფლები, ისე სოფლის ფარგლებში არსებული ტოპონიმია, ანბანურ რიგზეა დალაგებული.

This atlas combines the toponymic maps of one part of Samegrelo, specifically, Abasha, Martvili, Senaki, and Chkhorotsku Municipalities, prepared by the historian and ethnographer Givi Eliava, the founder of the Martvili Museum of Local Lore. This unique material is now preserved at the museum.

The author aspired to publish a complete set of toponymic atlases not only of Samegrelo, but of all parts of Georgia, but, unfortunately, he failed to do so.

The book is one of the first examples of publishing toponymic material in this format in Georgian. Publishing toponyms, accompanied by proper mapping, is an original endeavour and will doubtlessly provide practical help for users.

This edition presents toponymic maps as well as a list of toponyms and relevant documentary information. The publication will be of great service to those interested in Georgia's history, geography, ethnology and Georgian linguistics.

The lists of toponyms appearing in the Appendix to the Atlas were published as individual works during the author's lifetime: "Toponymy of Abasha and Gegechkori Districts" (1977), "List of toponyms of Chkhorotsku District" (1983), and "Toponymy of Senaki District" (1989).

In 2018, the Martvili Museum of Local Lore published toponymic maps of Martvili Municipality, with attached lists and their explanations, celebrating the 100th anniversary of its founder.

However, the toponymic maps of Abasha, Senaki, and Chkhorotsku are published for the first time. Unlike the author's previous publications, in this atlas both villages and village toponyms are given in alphabetical order.

სარჩევი

სარჩევი	7
ავტორისაგან	9
შემოქმედებანი	10
აბაზა	11
ქალაქი აბაზა და მისი მიდამოები	13
ბეზათი	15
ზანათი	17
კეთილარი	19
მარანი	21
ნაესაკაო	23
ნორიო	25
ონტოფო	27
პირველი მაისი (ბაუწყინარი).....	29
სამიქაო	31
სეფიეთი	33
სუჯუნა	37
ქოლოზანი	39
ქველი აბაზა	41
წყემი	43
მარტვილი	45
აბედათი	47
ბანძა	51
ბაჭედილი	53
დაბა გეგეჭკორი (მარტვილი)	57
გურქემი	59
დოზაყა	63
ვედიდკარი	65
თამაკონი	67
ინჩხური	71
კინია	73
კურგუ	77
ლენინდრამ	79
ნაგვაზაო	81
ნახუნაო	83
ნაჯახაო	87
ონოლია	89
სალხინო	91
სერგეთი	95

ტალარი	97
ჭყონი	99
ხუნეი	101
სამეგრელოს ჩრდილო-აღმოსავლეთი ნაწილის ტყინა და სამოვრის ზონა.....	103

სენაკი	107
სენაკის რაიონი	108
ახალი სოფელი	111
ბეჯეთი	115
ეკი	117
ზანი	121
ზემო ჭალადიდი	125
თეკლათი	127
ლეკაქამე	131
მენჯი	135
ნოსირი	139
ნოქალაქევი	141
უზაფათი	145
ფოცხო	149
ქალაქი ცხაკანია (ახალი სენაკი)	151
ქველი სენაკი	155
ხორპი	159

ჩხორწყე	163
შესავალი	164
ახუთი	167
ზუმი	169
თიანს სასოფლო საბჭო	171
კირცხი	175
ლესიჭინა	177
ლენურწყე	181
მუხური	185
ნაკიანი	189
ნაფინხაო	191
ქვედა ჩხორწყე	195
ჩხორწყე	197
ჭოლა	201
ხაბუმი	203
ტყე და მთა — რაიონის ჩრდილო-აღმოსავლეთი მხარე.....	207

ავტორისაგან

აბაშისა და გეგეჭკორის რაიონები ეგრისის ქედის სამხრეთ კალთებიდან მდინარე რიონის მარჯვენა ნაპირამდე ვრცელდება, მდინარეების – ტეხურისა და აბაშის ხეობებში. ტეხური ერთ-ერთი წყალუხვი მდინარეა. იგი სათავეს იღებს ეგრისის ქედიდან და ცხაკაიას მახლობლად შერთვის რიონს. ხეობა მეტად საინტერესოა. აგარაკ ლებარდედან ტალერამდე მდინარე მთიან ვინრობშია, ტალერიდან კი ვაკეზე იშლება, სალხინოსთან უნაგირას მთის ჩრდილოეთ განშტოებას მიუყვება და ჭყონის, თამაკონისა და ლეძაძამის ბორცვიან რელიეფს კვეთს, ნაქალაქევთან კი ისევ ივაკეებს და გაშლილ ველზე ლალად მიემართება მდ. რიონისაკენ. მას რიონთან შერთვამდე, ისულას ქვემოთ, უერთდება მდინარე აბაშა, რომელიც ნაქალაქევიდან ტეხურის პარალელურად მიედინება. ნაქალაქევის ზემოთ, ამ მდინარეთა შორის, უნაგირას მთა აღმართულია. აბაშა ჯერ ბალდის მთიან ვინრობში მიდის, გაჭედითან კი უნაგირას, ან კალამუნას მთის მარცხენა კალთას ჩაუვლის და ტეხურის გვერდით მიემართება რიონისკენ. ამ ორი მდინარის ხეობები ლანდშაფტით, ბუნების მშვენიერებით და ისტორიული ძეგლებით უაღრესად მდიდარია.

აღნიშნული რაიონები ისტორიული კოლხეთის ცენტრალური ნაწილია, თანამედროვე სამეგრელოს აღმოსავლეთი მხარე. კოლხები პრეისტორიული ხანიდან სახლობდნენ ამ ადგილებში, ქმნიდნენ თავიანთი ეკონომიკური და კულტურული ცხოვრების შესანიშნავ ძეგლებსა და ტრადიციებს. აქ გადიოდა მაშინდელი მსოფლიოს დიდმნიშვნელოვანი სავაჭრო გზები. ანარმოვდნენ სელის შესანიშნავ ტილოებს. ამზადებდნენ ოქროსა და სპილენძის საუცხოო ნივთებს, აყენებდნენ მაღალხარისხოვან ღვინოებს, მოდიოდა უხვი ხილი. კოლხეთი პურისა და ღვინის სამშობლო იყო. ხალხიც შესანიშნავი ყოფილა თვალტანადობით, სიმხნევითა და გულადობით, სამშობლოს სიყვარულით. მისი წიაღი მდიდარი იყო ოქროთი და სპილენძით და ამიტომაც იზიდავდა ეს ადგილები შორეული ქვეყნების ხალხთა ხარბ თვალს. კოლხეთის სიმდიდრეზე იქმნებოდა მითები, ლეგენდები. აქეთკენ მოისწრაფოდნენ გადამთიელი ბედის მაძიებელნი, სარდლები და ვაჭრები.

ეს მდიდარი მხარე მჭიდროდ იყო დასახლებული ისტორიულ წარსულში. გვიან შუა საუკუნეებში ამ მდინარეთა ხეობების გასწვრივ ფეოდალურ-სამეურნეო ერთეულები – საჭილაო, სალიპარტიანო და საჭყონ-დიდლო არსებობდა. საჭილაო შემდეგ ძლიერ შემცირდა და მთელი მისი სამხრეთი და დასავლეთი ნაწილი საჭყონდიდლოს შემადგენლობაში გაერთიანდა. ამ ფეოდალურ-სამეურნეო გაერთიანებებს შორის საჭყონ-დიდლო საეკლესიო ფეოდალურ-სამეურნეო და პოლიტიკური ერთეული იყო. ჭყონდიდის ეკლესია ჭყონდიდელ ეპისკოპოსთა მეთაურობით იყო მისი ფეოდალიც და გამგებელიც. საჭილაო და სალიპარტიანო კი საერო ფეოდალთა სამეურნეო და პოლიტიკური საუფლო იყო. მათ შორის სალიპარტიანო სამთავრო კარის უშუალო კუთვნილება, უფლისწულთათვის და შემდეგში სამთავრო კარისათვის დიდად დამსახურებულ პირთა დასაწინაურებელი სახელოც და ფეოდალური საბატონოცაა. წერილობითი წყაროები ძალზე მცირეა დარჩენილი. მათ სიმცირეს ავსებს არქეოლოგიურ გათხრებში ნაპოვნი მასალა. თუმცა ისიც სრულყოფილად ვერ ასახავს ჩვენი ერის მთელ ისტორიას. მაშინ სად უნდა ვეძებოთ დამატებითი მასალები? ასეთი მასალები თვით ხალხშია დარჩენილი. ლეგენდები, თქმულებები, რომლებიც მრავალ საყურადღებო ცნობას შეიცავს, თაობიდან თაობამდე გადმოცემული მოვიდა დღემდე. ამიტომ ყველა მასალა, რაც ხალხის მეხსიერებას დღემდე შემორჩა, მასობრივად უნდა აიკრიფოს. მათ შორის შედარებით ყველაზე უფრო საშური ტოპონიმიკური მასალაა, მცირე ადგილთა სახელწოდებანი, რაც ხალხს თავისი სამეურნეო თუ კულტურული საქმიანობის, თავისი ცხოვრების მრავალი შესანიშნავი მოვლენისთვის დაუკავშირებია, ამ მოვლენის აღსანიშნავად შეურქმევია.

„მოვუაროთ ჩვენი მშობლიური ქვეყნის გეოგრაფიულ სახელებს, დავიცვათ ისინი ყოველგვარი ხელყოფისაგან. ეროვნული ტოპონიმიკა – ეს უდიდესი საგანძურია, ოქროს ფონდია, რომლის საფუძველზე შეიძლება გაიშალოს დიდი მეცნიერული მუშაობა შორს მიმავალი დასკვნებით, ერის კულტურულ-ისტორიული ცხოვრების სხვადასხვა მხარეზე“, – წერს აკადემიკოსი ს. ჯიქია¹.

ტოპონიმები მოქმედ რუკებზე ძალზე მცირე რაოდენობით არის აღბეჭდილი. ეს მასალა მხოლოდ ადგილების დეტალური, ფეხდაფეხ ჩამოვლით უნდა იქნას ფიქსირებული. ამიტომ მათი შეკრების მეთოდური გზა თვით ადგილების ჩამოვლა და ხალხის გამოკითხვაა. მისი განხორციელებისთვის საჭიროა: 1. სხვადასხვა უწყებრივ დაწესებულებასა და არქივში არსებული მასალებიდან ადგილების შესახებ დეტალური ცნობების ამოკრება; 2. რაიონის დაყოფა მიკროუბნებად, ან სოფლებად და ამ სოფლების დეტალური ჩამოვლა; 3. შეკრებილი მასალების სოფლების რუკაზე აღნიშვნა და მათ შესაბამისად სათანადო სია-ჩანაწერების გაკეთება, რომელთა საფუძველზე შეიძლება შედგეს ტოპონიმიკურ რუკათა ატლასი. ატლასში შევა ყველა ადგილის, ყველა სოფლის დეტალური რუკა, ამ ადგილთა ყველა ნაწილის უძველეს და უახლეს სახელწოდებათა აღნიშვნით, მათი ტერიტორიული მოხაზვით. ატლასი უნდა მოიცავდეს ადგილთა უძველეს

და უახლეს ტერიტორიულ სივრცეს, უძველეს და თანამედროვე გზებს, წარმოების კერებსა და ადგილებს, ყველა სახელწოდებას, როგორც დღეს მოქმედებაში მყოფს, ისე უკვე მივიწყებულსაც. იგი აჩვენებს ამ სახელწოდებათა და ადგილთა ტერიტორიული საზღვრების ქრონოლოგიურ გავრცელებასაც. ერთი სიტყვით, ატლასი ტოპონიმიკურ მასალათა ერთ სიბრტყეზე გაერთიანებისა და თვალსაჩინოდ წარმოდგენის საშუალებას მოგვცემს, რაშიც ჩვენმა პრაქტიკულმა გამოცდილებამ დაგვარწმუნა. როდესაც ასეთ მუშაობას ვგეგმავდით, მიზნად ვისახავდით, შეგვეკრიბა ყოველგვარი სახის ტოპონიმიკური მასალა და აგვეკინძა რუკის ქარგაზე. ამასთან, ჩაგვენერა მათ შესახებ არსებული გადმოცემები, ლეგენდები, შეგვედარებინა ერთმანეთთან და წერილობითი წყაროებისა და არქეოლოგიური მასალების მოშველიებით გაგვეანალიზებინა ისინი.

ტოპონიმიკური ხასიათის მასალა (ატლასად შეკრული რუკები, სახელწოდებათა სიები და გადმოცემათა კრებულები) მრავალმხრივ საყურადღებო წყაროს წარმოადგენს ისტორიული მეცნიერებისა და ენათმეცნიერებისათვის. ეს მასალები ნათელ წარმოდგენას გვიქმნის ჩვენი ერის ისტორიის მრავალ მოვლენასა და ფაქტზე. ამ მასალის მეშვეობით დგინდება ჩვენი ხალხის უძველესი ეთნიკური შემადგენლობა და მათი დასახლების გეოგრაფიულ-ტერიტორიული საზღვრები, შუქი ეფინება ერის ეკონომიკური და კულტურული განვითარების ისტორიის ბურუსით მოცულ მრავალ მხარეს და თავისებურებას, სამეურნეო ცხოვრების რეალიას. „ჩვენი ქვეყნის ტოპონიმიკა მრავალმხრივაა საინტერესო, – წერს პროფ. ალ. ლლონტი, – უძველესი ქართული მინა-წყლის გეოგრაფიული ნომენკლატურის შედარებით სრულად გამოვლენა საშუალებას მოგვცემს, უფრო ახლოს შევისწავლოთ ისტორიული რეალები და ახალი შუქი შევიტანოთ ძველი საქართველოს ისტორიული გეოგრაფიის იმ ბნელით მოცულ საკითხებში, რომლებიც დიდი ხანია აზრთა მკვეთრი სხვადასხვაობის უმთავრესი წყაროა და, მეორე მხრივ, რაც მთავარია, შეკრებილ-შეჯერებული მასალა ხელს შეუწყობს ქართველური ტოპონიმიკის კერძო და ზოგადი პრობლემების ძიების მკვიდრ ნიადაგზე დაყენებას“².

წინამდებარე ნაშრომში ჩვენ მკითხველს ვთავაზობთ ადგილზე შეკრებილ მასალას, აბაშისა და გეგეჭკორის რაიონების სოფლებში ჩანერილი ტოპონიმების ნუსხას ცალ-ცალკე სასოფლო საბჭოების მიხედვით. ნუსხაში ჩართულ თითოეულ ტოპონიმს დართული აქვს ინფორმაციისაგან მონოდებული ხალხური განმარტებები, გარდა საყოველთაოდ ცნობილი ან სრულიად განუმარტავი სახელწოდებებისა. ტოპონიმები დანომრილია. სასოფლო საბჭოების მიხედვით გამოყოფილ ტოპონიმთა ნუსხას წინ უძღვის სოფლის შესახებ მოკლე ისტორიულ-საყოფაცხოვრებო ხასიათის საერთო შესავალი. იგი საჭიროა სოფლის მიგნებისა და ტოპონიმთა ენობრივი, ეთნიკური, ეთნოგრაფიული, ისტორიული და სამეურნეო ხასიათის გასათვალისწინებლად. ჩვენ აქ არ გვიცდია ტოპონიმების დეტალური ანალიზი. მათი მეცნიერული გაშიფვრა. წინამდებარე ნაშრომი მხოლოდ ტოპონიმებისა და მათ გარშემო არსებული ხალხური განმარტებების აღნუსხვას ისახავს მიზნად. შრომის ამ ძირითად ნაწილს მოსდევს ტოპონიმთა ანბანური საძიებელი. აქ ხაზგასმულია ტოპონიმთა მორიგეობა, მათი მრავალგვარობა და სიხშირე, გეოგრაფიული, მეურნეობრივი თუ ისტორიული თავისებურებები. ნუსხაში ტოპონიმების ანბანური წესით დალაგება ვერ მოხერხდა, მათი ჩანერის თანმიმდევრობის ჩვენების საჭიროების გამო³. ანბანური საძიებელი იმ მხრივაცაა საჭირო, რომ მან გააერთიანა მთელ ხეობაში ჩანერილი მსგავსი და განსხვავებული სახელწოდებები, გვიჩვენა მათი სიხშირეცა და თავისებურებანიც. ამიტომ ორივე სახის ნუსხა-საძიებელი ჩვენ საჭიროდ და აუცილებლად ჩავთვალეთ და ჩავრთეთ კრებულში.

აქვე მადლობით გვინდა აღვნიშნოთ აკადემიკოს სერბი ჯიქიას, პროფ. ალექსანდრე ლლონტისა და დოც. ბ. ლონდუას მეცნიერული მითითებები, შენიშვნები წინამდებარე შრომის გამოსაცემად მომზადების საქმეში.

ვფიქრობთ, შრომა ამ სახით ერთგვარ დახმარებას გაუწევს ტოპონიმიკით დაინტერესებულ მკითხველებს.

¹ გაზ. „ახალგაზრდა კომუნისტი“, 1960 წლის 28 ივნისი, სტატია „დავიცვათ ჩვენი მშობლიური ტოპონიმიკა“.

² ალ. ლლონტი, ტოპონიმიკური ძიებანი, I, თბილისი, 1971, გვ. 3.

³ წინამდებარე გამოცემაში ტოპონიმები დალაგებულია ანბანური წესით (რედ.).

შემოკლებანი

ადგ. – ადგილი,

ნახ. – ნახე,

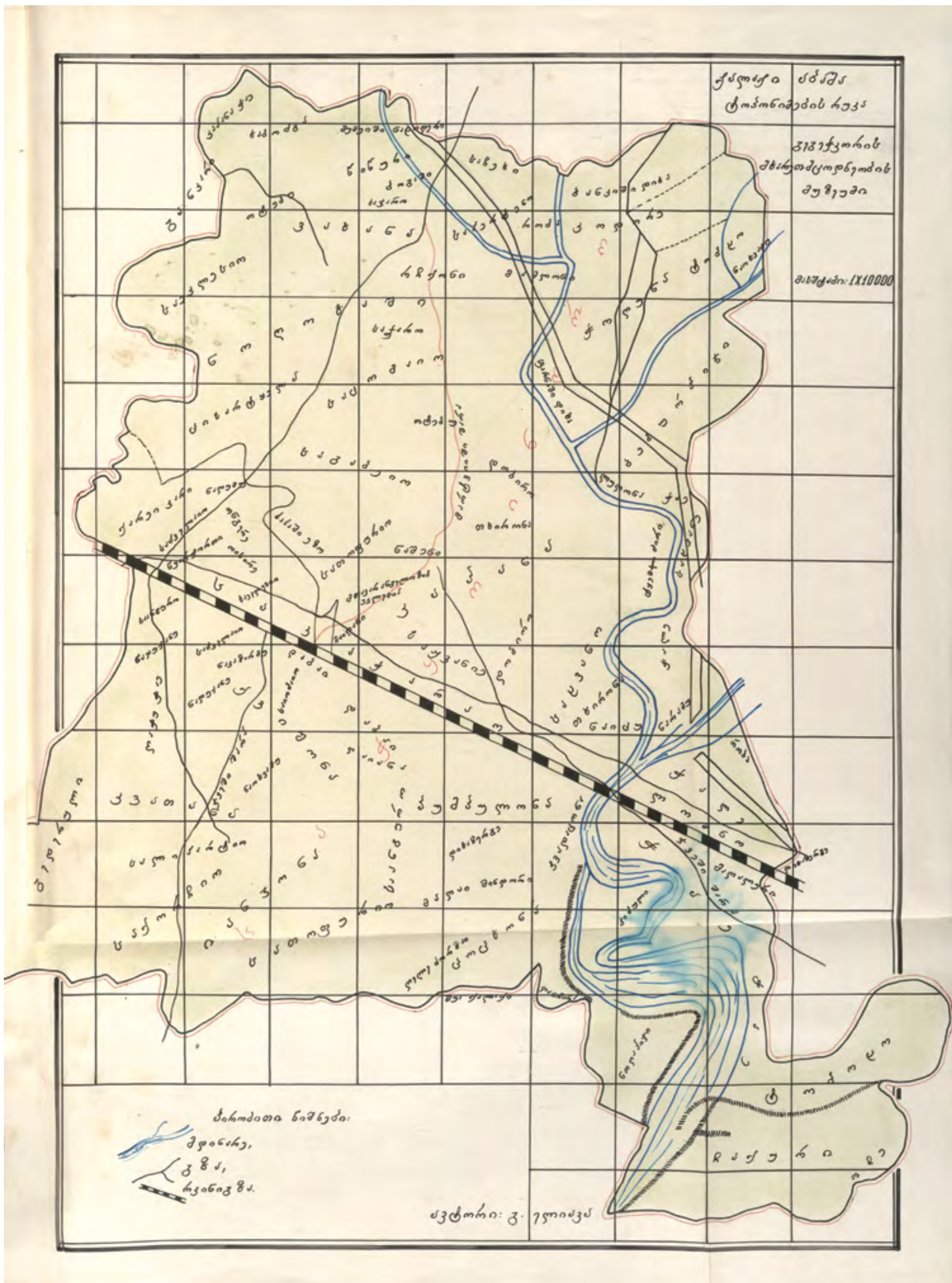
ს/ს – სასოფლო საბჭო,

სოფ. – სოფელი.

ფრჩხილებში (...) მოქცეულია ტოპონიმის ქართული თარგმანი, სადაც ეს შესაძლებელი და საჭირო იყო, ხოლო ბრჭყალებში („...“) მოთავსებულია ინფორმატორებისაგან მონოდებული ტოპონიმთა ხალხური ეტიმოლოგიები და გადმოცემები.

საქაშა

მუნიციპალიტეტის ტოპონიმი



ქალაქი აბაშა

და მისი მიდამოები

არბვანი (ჭური), ქვევრივით ჩავარდნილი ადგილი.
 ბანკიში დინა (ბანკის მინა), ადგ. „სახაზინო მინა“. აქ მსგავსი ტოპონიმი კიდევ ერთია.
 ბეპურ პიჯი (ბებურის პირი), ღელეს ქალა.
 ბობაში (ხიდისა), ხიდისთავი და მიდამოები.
 გედეშუნი, საყანე.
 გუგუნაში, ადგ. გუგუნაში ოხორუ, გუგუნაში თი (გუგუნას ნასახლარი).
 ღაბაი (დაბალი), ჭენჭყობი ადგილი.
 დიდკვათანა. სოფ.
 დინაჭითი (წითელი მინა), ადგ.
 დინაზურბა (მინაზურგა), ადგ. აქ მსგავსი მიკროტოპონიმი კიდევ ორია.
 დობილო, ადგ. დობერა.
 დობირო, ადგ.
 ენწერი, საყანე.
 ეშვანნი, უვანიების უბანი.
 ვახანა, ადგ.
 თხირონა (თხილნარი), ადგ. მსგავსი ტოპონიმი სოფელში კიდევ ორია.
 იანწონა (კოპიტნარი), ადგ.
 ივანაშენი (ივანეს ნაშენი), ადგ.
 კაპანა ჭაბი (კაპანას ქალა).
 კაპანა, ადგ. „აქ იცოდნენ კაპუნობა“.
 კაჭარუნი, ადგ. ძველი აბაშის ცენტრი.
 კვადაცონა, ტყიანი ადგილი. მსგავსი ტოპონიმი კიდევ ორია.
 კვანანა, სოფ. კვანანა.
 კიკამული, საყანე.
 კოდეი (კობდე), ადგ.
 კოდორა, ადგ.
 ლომნო, ჩაქცეული, ქვაბი ადგილი.
 მამუღონი (მამულნარი), ადგ.
 მარტვიში შარა (მარტვილის გზა).
 მალაშინდორი, ადგ. „ძველი ნაქალაქარი“.
 მალვამური, დიდი წვიმების დროს იცოდა მოვარდნა ამ ხმირად ჩამშრალმა ღელემ.
 მინდორი, ადგ. „აქ გაუყვანიათ რკინიგზა“.
 მთავარანგელოზის ეკლესია (მთავარანგელოზის ეკლესია), ადგ.
 ნადუქნარი (ნადუქნარი), ადგ. მსგავსი ტოპონიმი სოფელში კიდევ ორია.
 ნაპაზარმუ, ადგ. „ბერძენ ვაჭრებს საპარკე ჰქონიათ“.
 ნაოხვამუ (ნასალოცვარი), ადგ.
 ნაოხვამუ (ნასალოცვარი), ადგ.
 ნარამუ (ნარამალი), საყანე. წინათ რამის პლანტაცია ყოფილა.
 ნარცუ (დაქცეული), ადგ.
 ნოსირი, ადგ. „სირიების ნამყოფი“.
 ნაშენი, „ნაშენი ადგილი, ვაზნარი და ხილნარი“. ასეთი ტოპონიმი კიდევ ორია.
 ნალუმუ (ნალომარი), ადგ.
 ნალვარუნი (ნალვარევი), ადგ. ნასილარი.
 ნოლაში პიჯი (ნოლელას პირი), ქალა.
 ნოლე, ღელე.
 ნოლელა, მდინარე.
 ნოლედა პიჯი, მდ. ნოლელას პირი.
 ორსირა, ადგ. საისლე.
 ონიში, კოდორესთან არის სატივე ადგილი.
 ორე, უხვი და ნაყოფიერი ადგილი, ჩემის ვაზის მალლარის ნაშენი.
 ოცუმი, თევზის საყრელი ადგილი.
 ოხვამე (სალოცავი), ადგ. ალექსანდრე კაჭარავამ გვიამბო: „თევდორე პაპას ჯვარი მოუტაცნია მთავარანგელოზის ეკლესიიდან და აქ მიუტანია. დავით დადიანს გადაუწვევტია, სუჯუნის წმინდა გიორგის ეკლესია სალხინოში გადაეტანა. მისი სიკვდილის შემდეგ მისმა მეუღლემ, ეკატერინემ, განაგრძო ეს ცდა. მისი დამხმარე იყო ივანე – ივანე ხოშტარია. ხალხი ამ საქმეს წინ აღუდგა. ივანე დაახრჩვეს. ეკლესია არ დაანებეს. სალოცავის მიდამოებში ცხოვრობდა დიმიტრი გაბუნია, ამ ეკლესიის მომხატავი, დიდად ნიჭიერი კაცი“.

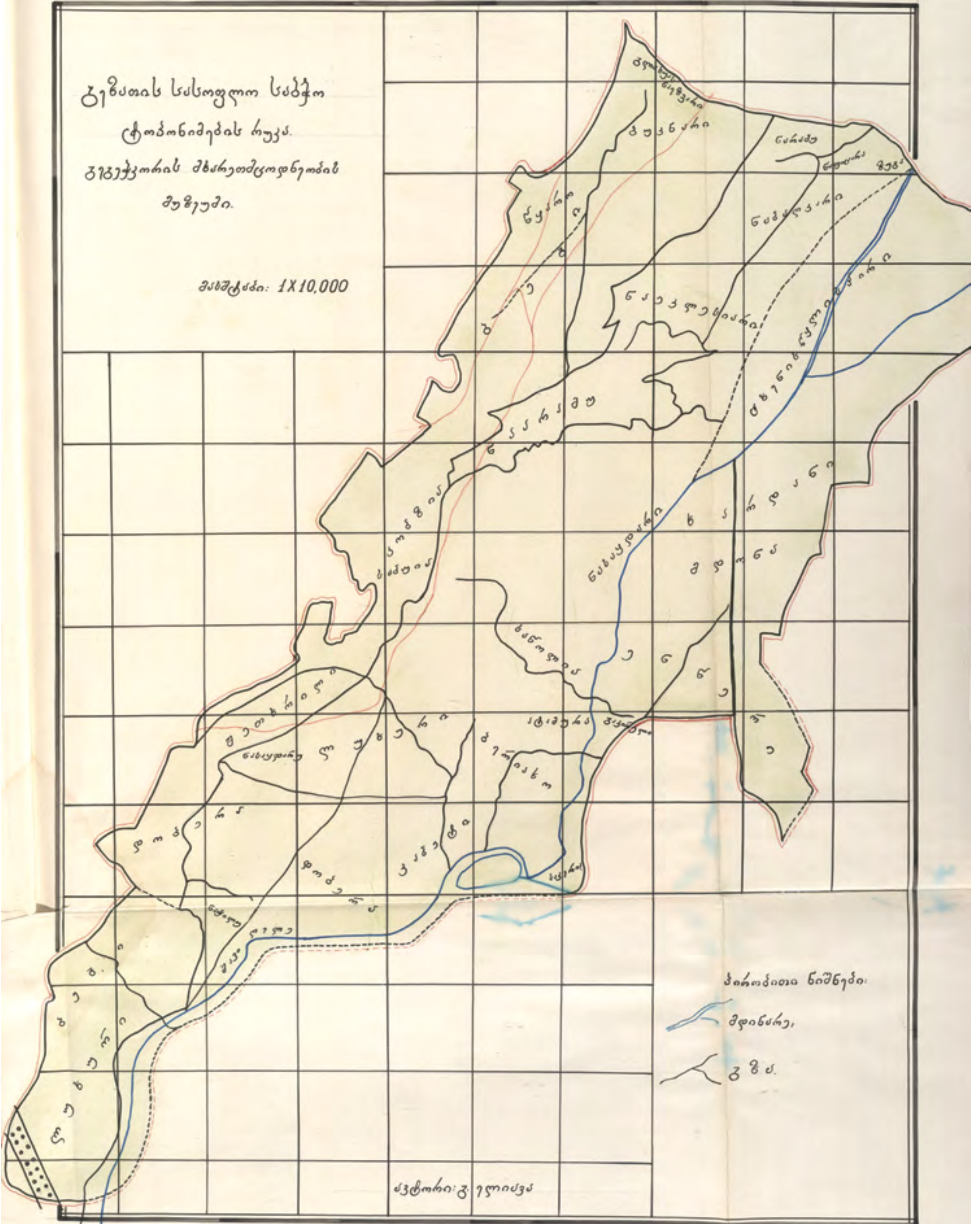
ოჯარა (საჯარო), თავყრილობის ადგილი.
 პაპაში ეზო (მღვდლის ეზო), ადგ.
 პუმპულონი. „ძველად პუმპულის მამული ყოფილა, დღეს საყანე მასივია“.
 რობა (ხრამი), ღრმაუფსკრულიანი ადგილი. ტოპონიმი ერთგანაც გვხვდება.
 რჩქონი, ნახევარკუნძული, მდინარეების თავშესაყარი.
 საანგურო, ადგ. „წულისკირს ჰქონია ძველად აქ სააგურე“.
 საბაში, გაბელაების უბანი.
 საეკლესიო, საყანე. ეკლესიის მინა.
 საიობაში, იობაების (გვარი) უბანი.
 საკაჭარო, კაჭარაების უბანი.
 სალიპარტიო, სახლობენ ლიპარტიები.
 სატოპო (სატოფო), ადგ. „ტოფი ცოდნია ამ ადგილას ბევრი“.
 სათოფურო, თოფურიების უბანი.
 საქორჩილო, ქორჩილავების უბანი.
 სახვანა, საყანე მასივი. მსგავსი ტოპონიმი სოფელში სხვაგანაცაა.
 საჩოჩო, ჩოჩიების უბანი.
 საჭია, სოფ. ჭილაების უბანი.
 სახატე, ადგ. „ჭყონდიდლის მამული ყოფილა. აქ სასახლეც ჰქონია“.
 საჯარო, გასართობი, საჯარო და შესაკრები ადგილი.
 საჯარო. „თავშეყრის, ჯარობის ადგილი“.
 ტახირნაშარპიჯი (მდინარე ტახურის პირი).
 ტოპა, დატბორილი, დაჭაობებული ადგილი, დღეს საყანე.
 ტოპოლო, ადგ. ტობოლო.
 ტოპოლო, ჭენჭყობი, ჭაობიანი ადგილი, ისლნარი.
 ფარნას მინა (ფარნა კაჭარავას მინა), საყანე.
 ქარიქარი (ქარიეს კარი), ადგ.
 ქვიშონა, საყანე ადგილი.
 ქუაშონი (ქვიანი), ადგ.
 ღანიანა, პატარა ღელე.
 ღანჩარა, ღელე.
 ღებორძანი, მრავალტოტა ღელე.
 ღაჭუ ჭაბი, ღელე ღაჭუს ქალა.
 ღაჭუ, პატარა ღელე.
 რაქუთხანი, ადგ. წყარკურთხეი (კურთხეული წყალი).
 რახური, ჩახავების უბანი.
 ცისარტყელა, ადგ.
 ცოცხონა, ეკლიანი, ბარდნარი, ჩირგვიანი ადგილი.
 ძონძირი (დაძენილი). „ტახური და აბაშა რომ იყრის თავს ისულას მახლობლად, იმ ადგილს ეძახიან“.
 წაიქარი, სოფ.
 წინური, ადგ.
 წყარჭორთი, ადგ.
 ჭაბი, ქალა.
 ჭოლენა (ჭილნარი), ჭილი იცის ამ ქალაზე.
 ხაბოძა (ფლატე, კიდე), ადგ.
 ჯიბიქარი, ადგ. „ჯები ქორქიას კარი. იოსელიანს ქალი მიუთხოვებია ჯე-ბისათვის და მისთვის მზითვად ეს ადგილი მიუცია, ხოლო კაჭარავებს წაურთმევიათ“.
 ჯიბი შარა (ძველი გზა).
 ჯიბი სომა (ძველი შოსე), გზა.

კუზათის სასოფლო საბჭო

ტოპონიმების რუკა.

კუკუქოხის მხარეთმცოდნეობის
მუზეუმი.

მასშტაბი: 1:10,000



ავტორი: ვ. გულიანოვი

გეზათი

სოფელი ონტოფოს აღმოსავლეთით მდებარეობს, მდინარე ნოღელასა და ცხენისწყალს შორის, ნამდინარევე ველზე. ნიადაგი აქ ოდნავ ქვიანი და შლამიანია, უხვმოსავლიანი. ჭარბობს ბალჩეულისა და ბოსტნეულის ნაკვეთები; მდებარეობა ვაკეა, ნოღელასა და ცხენისწყლის ხეობათა ვრცელი ჭალებით. სახლობენ უმეტესად იმერლები.

ატამურა. ადგ. „ბევრი ატამი სცოდნია ამ ადგილას. 1914 წელს ცხენისწყალმა გაყო სოფელი. ძველი არხი ატამურას აქეთ დატოვა“.

ბარბაღლი კარი, ადგ. „წმ. ბარბაღლეს სახელობის ეკლესია მდგარა“.

ბეზი, მდინარის ხრამიანი ფლატე. მსგავსი მიკროტოპონიმი სოფელში კიდევ ორ სხვა ადგილას გვხვდება.

ბერისა (ბერის ახო), ადგ. „ბერის მიერ გაჩეხილი და ათვისებული“.

ბუკნარი, ადგ. აქ ბუკები (სკები) მდგარა.

ბაკირული, ადგ. „წყალი გადმოდიოდა და გაუმავრებიათ, „გაუკირავთ“.

ბეზათი. „გურიიდან 10-12 კაცი, გვარად ქობულაძეები, წამოსულან და აქეთკენ აუღიათ გეზი, ამიტომ შეერქვა ამ ადგილს გეზათი. ასე წავიდეთ, გეზათაო. ბატონყმობის დროს აქ სვანეთიდან მოსულა ბოკერიანების 10 ოჯახი და მთავრისათვის მიუმართავთ. მთავარს ისინი თავიანთ კაცებად მიუღია. მოსულებს ვაჭკაცობა გამოუჩენიათ. იმ ათი კაცისათვის, რომელთაც ბრძოლაში თავი უსახელებიათ, აზნაურობა უბოძებიათ“, – გვიამბო ლ. ბოკერიამ. არსებობს სხვა ვარიანტიც. გ. ნადარეიშვილმა გვიამბო: „სოფელი გეზ – გეზათაა გამართული. აქ გეზას გვარი სახლებულა. ამიტომ ადგილისათვის გეზას უბანი – გეზათი უწოდებიათ“.

გლახუას ნაბეზარი, ადგ. „აზნაურ გლახუა ღვაბერიძის ნაეზოვარია“.

გულუხეთი, სოფ. „ნაყოფიერი მიწებით, გულუხვი მოსახლეობით, ამიტომ შეერქვა გულუხეთი. ჭყონდიდლის ნასახლარია“.

ღობარა, მაღლარზე მიშვებული ვაზის ნათელტყიანი, დღეს საყანე. მსგავსი ტოპონიმი სოფელში კიდევ ორია.

ღონორი კარი, ადგ. „აქ ჭყონდიდლის სასახლე მდგარა“.

ენერი, ენერი ნიადაგი. დღეს საყანე მასივი. მსგავსი მიკროტოპონიმი სოფელში კიდევ სამია.

ზუბა (ზურგა), მაღალი ადგილი. „ნაფხეკარია. ძველი ნაეკლესიარი, თათრობის დროს ჯარისკაცთა ფეხსაცმლის დანაფხეკიდანაა შექმნილი“.

კაბეტი. „ყამირი ადგილი ყოფილა. დღეს საყანეა“.

კობზა პირი, კობზას ჭალა.

კობზა, ლელე.

კოდარა. ადგ. „აქ გადიოდა სამეგრელოს საზღვარი“.

კოდორა, ადგ. „ტყიანი, მაგარი მიწა, უნაყოფო“. მსგავსი მიკროტოპონიმი სოფელში კიდევ ერთგან გვხვდება.

ლუსური, ადგ.

ლუსური, ადგ. „კარგი მიწა, უხვი მიწა“.

მაღალი მიწა, ადგ. „ნაფხეკასაც ეძახიან“.

ნარმუ (ნარამალი), ადგ. „არმად მიღებული, შურითა და ბოროტებით წაგლეჯილი ადგილი, ჩაქცეული, ორმოს პირი“.

ნაბაღარი (ნაბაღარი), ადგ. „აქ ღვინისა და ხილის დიდი მოსავალი იცოდა“.

ნაქლესირი (უძველესი ნასაყდრალი), ადგ. მსგავსი მიკროტოპონიმი სოფელში კიდევ ორ ადგილას გვხვდება.

ნამოსახლავი. „უძველესი ნასახლარი ადგილი“. მსგავსი ტოპონიმი სოფელში კიდევ ორია.

ნარმუ, ადგ. „ადრე რამი ყოფილა აქ გაშენებული და ადგილს ამიტომ დაერქვა ეს სახელი“.

ნასაყდარი. „ძველი ნასაყდარი ადგილი. აქ ხალხი სახლებულა“.

ნაფცხარა (დანაფარცხი მიწა), ადგ.

ნაჭილა (ჭილაძეების ნასახლარი), ადგ. „აქ ჭილაიებს უცხოვრიათ, შემდეგ ამოწყვეტილან“.

რიჭა, მდინარის პირია, ქვიანი ადგილი.

საბუნი (ესებუე), ხშირი ტყე.

საბური, ადგ. „ხარდანის ყურძენი თხმელასა და ბალზე ყოფილა მიშვებული“.

საკირია ღელე, ლელე. „ტყე ყოფილა აქ. ტახები იზრდებოდნენ. ამ დაბალ, შლამიან ღელეში გორაობდნენ“.

სანოლი, ადგ.

ტიპი (ტყე). „წინათ დიდი ტყე ყოფილა. დღეს საყანე და საძოვარი მასივია“.

ფშანიპირი, ფშანის ჭალა. ფშანი ლელეა.

შავი ღელე. „პატარა ლელეა, იცის შავი ქვები. ჭირიანობის და უბედურების მომსწრედ თვლიან“.

შეთხრილი, ირგვლივ შემოღობილი ადგილი, შემოთხრილი, შემორაგული.

ცხენისწყლის პირი, ადგ. ცხენისწყლის ვრცელი ჭალა.

წყვია ღელე (ჩანაქცევი ღელე), ლელე. ჩამოქცეულ ადგილზე გაჩენილი ღელე.

წყვიპი. „ჩაქცეული ადგილები, დღეს ჩირგვნარი“.

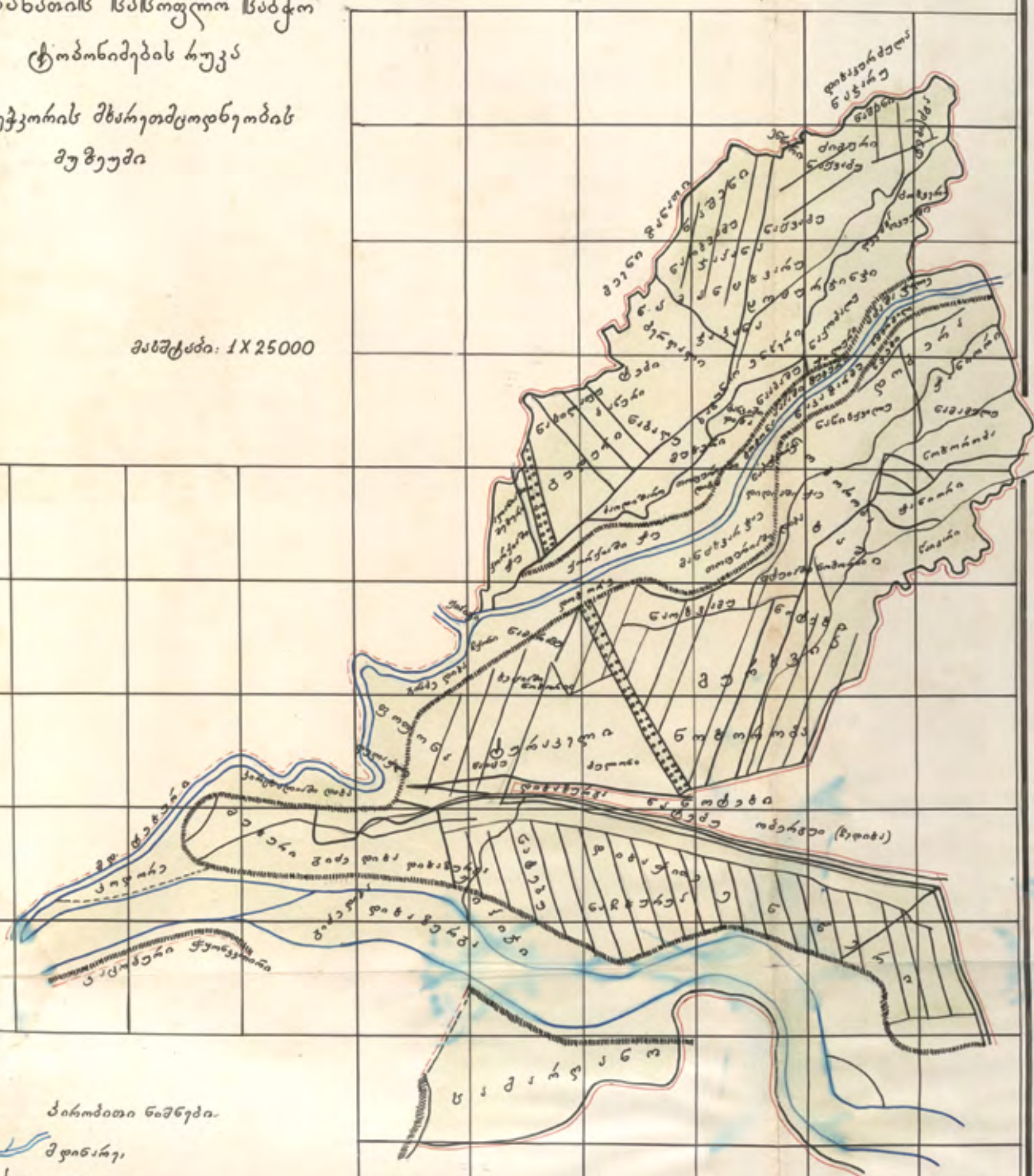
ხარდან, ნახარდანალი ადგილია. „ხარდანზე ყოფილა ვაზი მიშვებული“.

ზანათის სასოფლო საბჭო

ტომნიძების რუკა

კარგეჭორის მხარეთმცოდნეობის მუზეუმი

მასშტაბი: 1:25000



- ბინადობის ნიშნები.
- მდინარე
 - ტბა
 - საბჭო

ავტორი ვ. რელივი

ზანათი

სოფელი სუჯუნის დასავლეთითაა, ტეხურის ქალბამდე. იგი გაშლილია აბაშისა და ტეხურის ხეობების სამხრეთ ნაწილში. მის ტერიტორიაზე, ფოფონის მასივზე, მდ. აბაშა უპიჯთან ტეხურს უერთდება. სოფელი გაშლილ ველიანზეა, ქვიშნარი ნიადაგით, დასავლეთით ქვიანი, კადარი მასივებით. სამხრეთით რიონისპირა ქალები გამოყენებულია საძოვრებად. სოფელში ძირითადი კულტურა სიმინდია. არის ხეხილიც და უძველესი დროიდან ნოყიერი ბალახით დაფარული ვრცელი ველები, რომელიც ოდითგანვე საძოვრებად გამოიყენებოდა.

- აბაშაჭაე (აბაშის ქალა).
- ალანიაში მუხური, ალანიას (გვარია) უბანი.
- ბანკიში დინხ (ბანკის მინა), ადგ.
- ბანური, ადგ. „წინათ აბაშა გადიოდა“.
- ბერლი (ბერის ღელე).
- ბერქანიში შარა (ბერძნის გზა), გზა.
- ბობქვირნი, ბოგვერაბალახიანი ველი, საძოვარი.
- ბონური, ადგ.
- ბონურიშა ნონორი, მსხვილი ხევი, ნასახლარი ხევი.
- ბუქონი (ბალნარი), ადგ.
- ბიძე დინხ (გრძელი მინა), ადგ.
- ბუღური, საყანე.
- დიდიაში ჭაე (დიდიას ქალა), ადგ.
- დიდევანი (დიდი ვერხვი), ადგ. დიდი ვერხვი ახლაც დგას.
- დინხაში (წითელმინა), სოფ.
- დინხაზურბა (მინაზურგა), ადგ. „აქ ბერძნის ჯარი მდგარა. მინა ხელით დაუზინიათ ჯარის სადგომად, ჯარი კი კოლხეთის მეფეს ეხმარებოდა სპარსეთის წინააღმდეგ“. ასეთი ტოპონიმი სოფელში კიდევ სამ ადგილასაა.
- დობერა, ვაზნარი.
- დონორი, ადგ. სასახლე (იგულისხმება დადიანის სასახლე).
- ენერი, საყანე.
- ზანათი (ზანაში თი), სოფ. „ზანა გვარი ყოფილა, ზანები სახლებულან აქ“; „ზანა დიდი კაცი ყოფილა, დიდი ოჯახი ჰქონია. ამიტომ ზანაში თის – ზანას ოჯახს ეძახიან ადგილს“.
- კაცობური, საძოვარი.
- კომორი, რიონის და ტეხურის შესართავი ადგილი.
- ლაღიაში ნაპარუ. ადგ. „საქონლის საზაფხულო საძოვარი და კარავი ყოფილა“.
- ლულონა (ლელენარი), ადგ. „აქ, აბაშაში რიონიდან შედიოდა არხი“.
- მიორიაში მუხური, მიორიას (გვარია) უბანი.
- მოლენი ზანათი (გამოღმა ზანათი), სოფ.
- მურხვია, ადგ.
- ნაბაშუ (ნაბაშარი), ადგ.
- ნაბალუ (ნაბალარი), ადგ.
- ნაბალუ (ნაბალარი), ადგ. „თოფურის დიდი ბალი ჰქონია“.
- ნადონორუ, ადგ. უძველესი ნასახლარი.
- ნადუქანუ (ნადუქნევი), ადგ.
- ნაეცუ, რიონის მიღმა ადგილი.
- ნამანცხვარუ, ადგ. „მაცხოვრის ხატის ნაადგილარი“.
- ნაონკვამუ (ნასალოცვარი), ადგ. ასეთი ტოპონიმი აქ კიდევ სამ ადგილას გვხვდება.
- ნაპარონუ (ნაბორნალი), ადგილი, სადაც ბორანი იყო.
- ნაპაჭკორუ, პაჭკორიების უბანი.
- ნაშვებუ (ნაბაყაყარი), ადგ. ასეთი სახელწოდება სოფელში კიდევ ერთ ადგილასაა.
- ნარიონუ (ნარიონალი). ეფრემ ძაძამიამ გვიამბო: „ამ სახელწოდების ადგილი ორია: ერთი უფრო ზემოთ, მეორე რიონის მიღმაა, ფიჩორთან. რიონს ჯერ სუჯუნის ქვემოთ უვლია, შემდეგ – ფიჩორას გაყოლებით. უფრო გვიან გურულებს გაუთხრიათ და იმ კალაპოტში ჩაუგდიათ, სადაც ახლა მიედინება. ამიტომ ნარიონუ უფრო ზევითაცაა და რიონის იქითაც, გუეიკარის სამხრეთით.“
- ნასიღაუ. დასილული ადგილი.
- ნაძობანი (ნახორბლალი), ხორბლის სათესი ადგილი.



- ნაშენი, განაშენიანებული ბალნარი. ასეთი ტოპონიმი აქ კიდევ ერთია.
- ნოტინი, ტყისაგან განთავისუფლებული, გაჩეხილი ადგილი.
- ნონორი, ადგ. უძველესი ნასახლარი.
- ნოჯინუ (ნაციხარი), ადგ.
- ნოქუნი (საკუე), ადგ.
- ნოჯარი (საჯარო), თავმყერის ადგილი.
- პალთი, ჭაობიანი ადგილი, საფლობი.
- პალური, „თევზის საშენი და საჭერი ადგილი მდ. ტეხურზე“.
- პაპაში მუხური (მღვდლის უბანი).
- ჟიპიჯი (ორპირი), ადგ.
- რუსიაში კარი (რუსიას კარი), ადგ. „უძველესი ნასალოცვარია. აქ სახლებულან ოდესლაც სეფისშვილები. მის მიღმა, აბაშის მიღმა არის ადგილი ხაში. მას თურქის ნორინს ეძახიან. აქ კირცხალიების კარი ყოფილა. დღეობა სცოდნიათ უძველესი დროიდან, შემდეგ აღდგომას იხდიდნენ. ასეთ დღეს მომხდარა დიდი ომი, სადაც 16 ორსული ქალი დაღუპულა. ამის შემდეგ აქ ხალხი ამომწყდარა. უძველესი სასაფლაოცაა. ხშირად მინიდან ცვივა უზარმაზარი წვივის ძვლები“ (ლ. ქობალავას გადმოცემით).
- რჩქონი, „მდინარეებით გარშემოზღუდული ადგილი“.
- საბუნო, გუნების უბანი.
- საკირცხალი, კირცხალიების (გვარია) უბანი.
- სამარლანო, ადგ. მარლანიების ნასახლარი.
- სამოღიპარი, ოდიშარიების უბანი.
- სალობი, ადგ.
- საშანაში (საშანი), უჩანეიშვილების უბანი. ი. უჩანეიშვილმა გადმოგვცა: „ორი ძმა მოსულა ქიზიყიდან – შავიშვილები ან იაშვილები. ეს ადგილი უღრანი ტყით ყოფილა დაფარული, სადაც ასწლოვანი ხეები მდგარა. მათ შორის უზარმაზარი თხმელის ხეებზე მიშვებული ყოფილა ვაზი, განსაკუთრებით ჩე, ჩეში. ძმებს შორის დავა ამტყდარა და ამ დავაში ორივე ძმას ერთმანეთი დაუხოცავს. აკვანში დარჩენილან ჩვილი ბავშვები. ამის შემდეგ ამ ბავშვებს უჩაში სქუა (შავის შვილი) დარქმევიათ. შემდეგში მათ შთამომავლობას უჩასქუალები, უჩანეიშვილები დარჩენიათ გვარად“.
- დედა თურმე ასე უმღეროდა ბავშვებს:

მუ რჩა ნანა,	რა გაჭამო, შვილო,
მუ რჩა სქუა,	რა გაჭამო, შვილო,
უჩაში გორჩქინეი სქუა.	შავის გაჩენილო შვილო.
- სუჯუნა, ს/ს, „დამდგარი წყალი. სუ – წყალი, ჯუნა – დამდგარი“.
- ტიპიძა (ტყის კიდე, ტყის ნაპირი), ადგ.
- ტიპი, დაბურული ტყე. დღეს ჩირგვნარი.
- ტურაქალი, საყანე მასივი.
- ტყაში ცვანა (ტყის ყანა), ადგ.
- უტუში ნონორი (უტუს ნასახლარი), ადგ.
- ფირცხალაში კარი (ფირცხალავას კარი), ადგ.
- ფოფონა, საყანე და საძოვარი ადგილი.
- ქორქიაში ჭაე (ქორქიას ქალა).
- ღეიძა (ღელეს ნაპრები), ადგ.
- ღუღა ჭაე (მოხრილი ქალა), ადგ.
- ყომურჯინჯი (ტყემლის ძირი), ადგ.
- ჩედიხა (თეთრი მინა), ადგ.
- ჩიჩუაში ჭაე (ჩიჩუას ქალა).
- ცუღლარი (ნახ.), მდინარე ტეხურს ერთვის ტურაკელის ტერიტორიაზე.
- ძიბირი (ეკალი), „გაუვალი ტყე იყო“.
- ძონძირი, ახალი სოფელია, რომელიც გრძელდება ცხაკაიამდე.
- წალიკარი. „ადგილი, სადაც ადრე ხალხი სახლებულა, ახლა შიშველი ადგილია“.
- წყურბილი (წყაროსთვალი), ადგ.
- ჭილური, ადგ. „ჭილები სახლებულან ოდესლაც“.
- ჭიღორტი, ადგ. „ჭილების ნასახლარი. ჭიღორტი ხაშთანაცაა“.
- ხაში, ადგ.
- ხომონა (ხურმნარი), ადგ.
- ჯაპონა (თუთნარი), ადგ.
- ჯვეში შარა (ძველი გზა), ადგ.

კეთილთაძის სასოფლო საბჭო
 ტომონიძეების რუკა
 ვიზუალური მხარეთმცოდნეობის მუზეუმი.

მასშტაბი: 1:25000



ბირობითი ნიშნები:
 მდინარე,
 გზა.

ავტორი: ვ. გლოცვა

კეთილარი

რიონის მარცხენა მხარის სოფელია. იყოფა სამ ნაწილად: დასავლეთით – კოდორი, აღმოსავლეთით – გულუკარის, შუა ნაწილს კი კეთილარს ეძახიან. კოდორსა და კეთილარს შორის ნაცხენისწყარო ხევია. ხალხის გადმოცემით, აქ მიედინებოდა ცხენისწყალი და ფიჩორას ხაზზე მიმდინარე რიონს ერთვოდა, კეთილარის სამხრეთით. ადგილი გაშლილია, ველიანი, რიონისპირა ვრცელი ქალაა, ძალიან ნოყიერი ნიადაგით. აქ ძირითადი კულტურა სიმინდია. სირიჩქონი და ანჯერი ოდითგანვე ვრცელი საზამთრო საძოვრებია. ფიჩორას მთელ გაყოლებზე არის ნარიონალი და ნარნა ხაზი, რაზეც ცოცხლადაა შემორჩენილი გადმოცემები რიონის ამ კალაპოტით დინების შესახებ. გულუკარში ახლაც დგას ეკლესია, რომლის მიდამოებში უნდა მომხდარიყო ბრძოლა მურვან ყრუსა და ქართულ ლაშქარს შორის. ხალხის გადმოცემით, აქ დამარცხებულა მურვან ყრუ. გულუკარის მიდამოებში ჭილაძეებსა და დიდიებს მარანი და მალარი ვაზის ფართო მასივები ჰქონიათ.

ანჯერი, საძოვარი ადგილი.
ანჯერობა (ანჯერის ხეობა), ადგ. „მალალი ნოყიერი ბალახის ხევი“.
ბობა, ადგ.
ბობეპრონი. „გაშლილი იალაია, საძოვარი, სადაც ბოგვერას მდებოდა“.
ბაენკოდორი, კოდორი რამდენიმე ნაწილად იყოფა: **მამანი კოდორი** რიონის მიღმა, აბაშის მხარეზე, **მონი კოდორი** – კეთილარის მხარეს ეტყვიან. თუმცა ასე მარჯვენა პირის კოდორშიც იტყვიან ხოლმე. ანჯერის მხარეს **ბაენ კოდორს** ეძახიან.
ბიგო დაღიანი ნანისქვილი (გიგო დაღიას ნანისქვილარი), ადგ.
ბიგოში საანაბრო (გიგოს სააგურე), ადგ.
გულუკარის (გულიას კარი). „ეს ადგილი გულიას ნასახლარია, ზოგჯერ მასზე გულუდასაც ამბობენ. აქ გულუდას სალოცავი ყოფილა უხსოვარ დროს“. „გულუკარის ეკლესიაზე არსებობს გადმოცემა, რომ აქ მურვან-ყრუ შემოჭრილა. როცა მას ეკლესია შეუმტვრევია და შიგ შესულა, ხატი გაბრახებულა და უბრძანებია, ხელი აეღო ამ კუთხის დარბევაზე, აეყარა თავისი ლაშქარი და წასულიყო აქედან. მურვანი იძულებული გამხდარა, დამორჩილებოდა ხატს. მისთვის თავისი ხმალი დაუტოვებია მძევლად, აუყრია ლაშქარი, დამარცხებული და შერცხვენილი წასულა აქედან. ხმალი ეკლესიაში დიდხანს ინახებოდა ამ გულოვანი ხატის პატივსაცემად, შემდეგ კი მუზეუმში წაიღეს“, – გვიამბო 76 წლის მოხუცმა ალექსანდრე სიმონის ძე კეკელიძემ.
გულუკარისი შაჰი (გულუკარის ქალა).
დაბაი (დაბალი), ქალა, საძოვარია.
დაღიანი მამული (დაღიანის მამული), გაშლილი ველი. სიმინდის ყანაა.
დიდი ნარიონა (დიდი ნარიონალი), ადგ.
დიღიანი ეზო (დიღიას ეზო), ადგ.
დუშანკარი. „ძველი საბაზრო ადგილი“.
ენარი, ადგ.
ეპო ხატი, ადგ.
თელონი (თელნარი), მსგავსი ტოპონიმი აქ კიდევ ორია.
კაციაფონი. ადგ. „აქ კაცია ჩაგინას ჰქონია ბორანი“.

კეთილა, სოფ. მიხ. ბურსალიამ და ალექსანდრე კეკელიძემ გადმოგვცეს: „მეტად ნაყოფიერი ადგილი ყოფილა, ნოყიერი ნიადაგითა და ტყით. აქ პირველად კაცი მოსულა, დასახლებულა და დიდად გამდიდრებულა, ამ კეთილი ადგილისთვის **კეთილა**, **კეთილარი**, სიკეთის ადგილი შეურქმევია. მეორე ცნობით, აქ კეთილად დამთავრებულა არაბების წინააღმდეგ ბრძოლა, ამიტომ კეთილარი შეერქვა. მესამე ცნობით, კეთილარის ნასალოცვარის მიდამოებში ძველი ნიში ყოფილა, ხატის პატივსაცემად სოფელს შეერქვა კეთილარი. ეს ადგილი დაღიას გადაუცია ამ კუთხის ბატონ დიდასათვის“. „**კეთილი ცენს კეთილარს**“ – კეთილი ცვივა კეთილარში. ასეთი გადმოცემაც არსებობს: „მოსული კაცი ზარმაცი ყოფილა, სულ ჩრდილში წოლილა და ღვთის ბოძებული სიკეთით უსარგებლია, მაგრამ როცა ბუნების ეს სიკეთე ამოუჭამია და ბუნების სიკეთის მოსაპოვებლად შრომა გამხდარა საჭირო, მას შიმშილით სული ამოხდომია“.

კირცხანოტიანი, საყანე, „კირცხიას მიერ აღებული ყამირი“.
კოდორი, სოფ. გაშლილი, ნოყიერი, ქვიშიანი ადგილი.
ლუღონი (ლელვონი), ლელვის თავთხელი. ლელვი ამ თავთხელთან მდგარა.
მამუი, ადგ. „ვენახიანი მამული ჯერ ჭილაიას ჰქონია, შემდეგ კი – დიდას“.
მანიშორი, ადგ. „აქამდე ამოდიოდნენ მენავები ფოთიდან“.
ნაბალე (ნაბლარი), ადგ. „ძვირფასი ხილნარი იყო თურმე“, უკანასკნელ დროს მაქსიმია კეკელიძეს აქ ბალი ჰქონია, სადაც ხარობდა ვაზი: პუმპულა, კამური, ხარდანი, ჩემი მაცური (თეთრი).
ნაბეპარე (ნაგვიმრალი), ადგ.
ნაღარე, **ბანაღარა** (გადამიჯნული ადგილი, გოდარეუა გადამიჯნაა), ადგ.
ნაღონარე (ნასახლარი), ადგ.
ნაღუქანე (ნაღუქენევი). ადგ. „აქ ფოთიდან ამოსული ვაჭრები ვაჭრობდნენ თურმე“.
ნაჩხატი, ჩხეტიების უბანი.

ნამარანე (ნამარნალი). „ჭილაძეებს აქ მარანი ჰქონიათ“. ტოპონიმი კიდევ ორ ადგილას გვხვდება.
ნაოხვამე (ნასალოცვარი), ადგ. „აქ იდგა მუხა და მას ხალხი თაყვანს სცემდა“.
ნაპარტახე (ნაპარტახალი), ადგ.
ნარიმელი, გაღმა ნარიონალი. ასეთი ტოპონიმი აქ კიდევ რამდენიმეა.
ნარიონე (ნარიონალი), ადგ. „აქ წინათ რიონი მიდიოდა, ხოლო სოფელი უფრო ქარსადავი ზოლისკენ და აქეთ, კოდორესკენ იყო“. ასეთი ტოპონიმი აქ კიდევ რამდენიმე ადგილასაა.
ნოტიანი, ადგ. „გარეხილი ტყე და საყანედ გამოყენებული“.
ნოტიანი, გატეხილი ყამილი.
ნაქობალე (ნაპურალი), ადგ.
ნაღუმე (ნაღომარი). „ღომის სათესი ადგილი“.
ნაჰანი. „ოდესღაც ხეხილის ნაშენი, დღეს საყანეა“.
ნაცხენისწყალი (ნაცხენისწყალი). „წინათ ცხენისწყალი გადიოდა და ერთვოდა რიონს ფიჩორთან. მაშინ იქ მიედინებოდა რიონი, დღეს ხევია“.
ნახაჯე. „ცერცვის სათესი ადგილი“.
ნაჭიანე (ლექიე), უბანი. „ჭია სახლებულა აქ“.
ნაჭილუ, ადგ.
ნოჯინანი (ნაციხარი), ადგ. „ნათურქალი ციხე, ნომარი, ნაბრძოლი. აქ დიდი ბრძოლა მომხდარა. ეს ადგილი დაღიანს გურულებისთვის წაურთმევია და მიუსაკუთრებია, მას მოუყვანია დიდაცი დიდი, რომლისთვისაც მიუცია საბატონოდ. აქ უხსოვარი დროიდან ციხე მდგარა“.
ნოჯინანი, ძველი ნაციხარი ადგილია.
ნოგარე (სამგლო). „ტყიანი და ძლიერ საშიში ადგილი“.
ნოტიანი დაბაი (ნოტიეს დაბალი), ადგ.
ნოჭიანე (საჭინკეთი), ადგ.
წინანაჯი (ხედაპირი), საკმაოდ ანეული ვაკე. საყანე მასივი.
საბაქსე, ადგ. „ანკესების ჩასაყრელი ადგილი“.
სამარლანე, კეთილარის სასოფლო-საბჭოს იქით არის სამარლანი – სირიჩქონი – კაცობური. ახლა ნაკრძალია.
სარხოული (ნაბლარი), ადგ. „დღესაც აქ ბაღია“.
სამორაქო შაჰი, საქორქიოს, ქორქიების (გვარია) ქალა.
საღლალო. „ღლალების საბუდარი და ანკესით დასაჭერი ადგილი“. ეს ტოპონიმი ერთგანაც გვხვდება.
სირიანანი. „სირიას ჩქონი, ჩქონი წყლის მიერ მიტოვებული ადგილია, რომელსაც ირგვლივ წყალი უვლის. აქ იოსელიანები სახლობდნენ. ახლა ტყიანი, სანადირო და საძოვარი ადგილია“. „რჩქონე – მინის დაღარვა, – დაზღარვა – პირველი დამუშავება“.
სირიანე, ადგ. „ურიების, ებრაელების ნაბანაკარი. მათ აქ დუქნები და სავაჭრო უბნები ჰქონიათ“.
ფიჩორა, მდინარე. „წინათ მის ადგილას მდ. რიონი მიედინებოდა, შემდეგ მცირე ღელეს გაუკაფია გზა და მდინარედ ქცეულა“. ფიჩორას მცირე ღელეს სინონიმად ამბობენ – **ფიჩორა**, **ფიჩორატი** **წყარო** – ასე იტყვიან.
ფიჭორი. „ნარიონალი ხაზია, შემდეგ წყალსავალად ქცეული, სანრეტი არხი დღეს პალიასტომამდე გრძელდება“.
ქუალონი (ქვიანი), გაშლილი ველია, საძოვარი და საყანე ადგილია.
ჩხასანიშინე. „თეთრი სიმინდის ფართო მასივი“. დღეს საყანეა.
ჩეხოვე. ადგ. „აქ მალლარი ჩემი ყოფილა გავრცელებული. აქედან ყურძენი ფარდიანი ურმებით უზიდიათ სოფელში. სულ ჩემოწური ყოფილა გაშენებული“.
ჩეხოვე, ჩემის მალლარი ადგილი.
ჩიჩუების კარაგი, ადგ. ჩიჩუების კარაგი. სამესაქონლეთ კარაგი.
ჩქონი, ადგ. „დამბის მიღმა, გულუკარის მთელი ტერიტორია ნარიონალი ყოფილა. თავდაპირველად ეს ადგილები, სადაც ახლა რიონი მიედინება, ჯერ ნოხორი ყოფილა, შემდეგ რიონს დაუჭერია. გულუკარი სამ ნაწილად იყოფა: **ჭაქაქაქი**, **ნარჩაქაქი** **ქუთხე**, **ნარიმელი** **ქუთხე**“. მსგავსი ტოპონიმი კიდევ სამ ადგილას გვხვდება.
ძიბური, ადგ.
წვინანანი. „სულ წინვინი ტყე ყოფილა. დღეს ველია“.
ჭაჰი, რიონის ქალა.
ჭალის ქუთხე, საყანეა. კუთხესავით შეჭრილია მდინარის მოსახვევში.
ჭიანაპი **ნაშარე** (ჭილაიას ნაგზური), მიდიოდა საჭილაოში.
ჭიანაპი **ნაშარე**. „ჭიანას ნაგზური“.
ხატიანი, ადგ. „წინათ აქ სოფელი ყოფილა და დიდი ხატი სვენებულა, შემდეგ სოფელს ადგილი უცვლია. ხატს ხარს უკლავდნენ თურმე“. ასეთი ტოპონიმი აქ კიდევ ერთ ადგილასაა.
ჯევი ნოჯანი (ძველი ნაყანევი), საყანე.
ჯევი ნაშარე (ძველი ნაგზური). „ჯარის გზა იყო. ამ გზით შემოვიდა არაბთა სარდალი მურვან ყრუ“.

მარანის სასოფლო საბჭო
 ტომნიძების რუკა
 ვიზუალური მხარეთმცოდნეობის მუზეუმი.

მასშტაბი: 1X 25000



ავტორი: ვ. გლობაძე

მარანი

სოფელი მარანი ქოლობანსა და პირველი მაისის სასოფლო საბჭოებს შორის მდებარეობს. ოდესღაც საჭილაოს ცენტრი ყოფილა. იგი ოდითგანვე მევენახეობის ძლიერ დანინაურებულ სოფლად ითვლებოდა. ქილაძეებსა და დიდიებს თავიანთი მარანი და მამულები ჰქონიათ. სოფელი სულ მარნებით ყოფილა მოფენილი. მოჰყავდათ პუმპულა, ხარანი, ჩეში, ჩერგვალი და სხვ., რომელიც ხურმისა და ვაშლის ხეებზე ყოფილა მიშვებული. ნიადაგი ქვიშნარია, ძალიან უხვნაყოფიერი, განსაკუთრებით ბაღჩეულისა და ბოსტნეულისთვის. რელიეფი სწორი და გაშლილია. მდებარეობს მდ. ნოლელისა და ცხენისწყლის ხეობებში. მოსახლეობა, უფრო მეტად, იმერელია, რომელიც იმერულ კილოზე მეტყველებს.

არბმანი (ჭური), „ადგილის ძველთაძველი სახელწოდებაა“. მსგავსი მიკროტოპონიმი სოფელში კიდევ ერთია.

ბანკის ადგილები, ადგ. სახაზინო მიწები.

ბარცხიში, ადგ. „დიდი სოფელი ყოფილა. ხალხს ქოლერა მოსდებია და სულ ყველა გაუწყვეტია“.

ბარნაყანები, საყანე.

ბებეშიძეების უბანი.

ბობელიძეების უბანი. ილია გოგიშვილმა გვიამბო: „როცა გოგელიძეები აქ ჩამოსახლებულან, ცხენისწყალი შუაზე ჰყოფდა ამ სოფელს, რომელიც მჭიდრო მოსახლეობით იყო დასახლებული. გოგელიძეების ორივე უბანი მაშინ ერთიან სოფლად ითვლებოდა. დღეს მარტო ეს უბანია გოგელიძეებისა“.

ბრიგოლური, ადგ. „ვენახის ჯიშია“.

ბუბუნაძეთი, ადგ. „აქ ვინმე გუგუ სახლებულა. ამ ადგილებში სახლ-კარი გაუმართავს, ამიტომ დაერქვა გუგუშინაძეთი. მეორე ცნობით, გუგუ ყოფილა ლამაზი ქალი, რომელიც კაჭარავას მოუტაცნია, მაგრამ გამოქცევია და თავის სოფელში ჩამოსულა, შინ მისვლა სასირცხვოდ ჩაუთვლია და რუშეში თავი დაუხრჩვია. ამიტომ ამ ადგილს, გუგუნაძეთი შერქმევია. მესამე გადმოცემით, აქ გუგუნა (გუგუნავა) სახლებულა, დიდი კაცი. მისი დიდი ოჯახი მდგარა და მათ ნასახლარს გუგუნაძეთი შერქმევია“.

ბუბუნაძეთი. სოფელი.

დინაზურბა (მინაზურგა), ადგ. „თათრების ჯარს ტალახიანი ფეხი დაუფხეკია და მისგან მთა დამდგარა“. მსგავსი ტოპონიმი სოფელში სხვაგვარაა.

დობირი (დობილო), ადგ.

დუცვიეთი, ადგ.

ვამლები. „ადრე აქ ვაშლის ტყე ყოფილა, ახლა საყანეა“.

თელიძის უბანი.

ილორი, სოფ. „წმინდა ადგილია ილორის სახელობისა. იგი ოთხ ნაწილად იყოფა. პირველი, მეორე, მესამე, მეოთხე ილორი“. მსგავსი ტოპონიმი სოფელში კიდევ ერთია.

კოპიტნარი, ადგ.

კურდღელია, ადგ.

ლანწრული, ადგ.

მამული. „ვაზის და ხეხილის მამული“, დღეს ტყე და საძოვარია.

მარანი, სოფ. „ამ კუთხეს სულ მარანი ეწოდა დადიანის დიდი ვენახისა და მარნების არსებობის გამო. უფრო ადრეც არსებულა აქ ვენახები და მარნებიც“.

მარანჭალა. „სადაც ახლა კლუბი და კანტორაა, იქ დადიანს იმერეთისა და ოდიშის საზღვარზე ჰქონია მამული და მარანი. იგი პუმპულას ყურძენს წურავდა და ღვინოს აყენებდა“.

ნაზამდარი. „იტალიელების მიერ აგებული სახერხი ქარხნის ადგილი. ადრე ამ ქარხნის პატრონი ვილაც სერებრიაკოვი ყოფილა, ამიტომ მას სერებრიაკოვის ზოდს ეძახდნენ. სახერხი მასალა ცხენისწყლით მოჰქონდათ სვანეთიდან. 1911 წლიდან ქარხანას მოიჯარადა ამხანაგობა განაგებდა, 1921 წლიდან კი სახელმწიფო საკუთრება გახდა, იარსება 1938 წლამდე“.

ნამოსახლარი, ადგ.

ნარმოლა, ჩავარდნილი ადგილი.

ნასქარლა. ადგ. „ნოღელაზე ნასქარლას ხიდი ყოფილა“.

ნაფაცხები, ადრე ფაცხა მდგარა, დღეს საყანეა.

ნაოხვამუ (ნასალოცვარი), ადგ.

ნაშალმური, საყანე ადგილი.

რიჰი, ქალის რიყიანი ნაწილი.

რუში, ღელე.

რუშიისპირი, ღელის პირი.

სადუნდუო, დუნდუების უბანი. დიომიდე თელიამ გვიამბო: „სამი ძმა ჩამოსულა სტამბოლიდან სავაჭროდ, ადგილი მოსწონებიათ და ერთი რიონის პირას დასახლებულა, მეორე – რიონის გაღმა, მესამე – აქ. გვარი თან მოჰყოლიათ. მათი მამა-პაპა მეგრელები ყოფილან. დუნდუები ორ ნაწილად გაყოფილან – მაღალი დუნდუა და დაბალი დუნდუა. მაღალი დუნდუა დადიანის კაცი იყო. დადიანს მარანი ჰქონია. აქაურ მოურავს ბაჭაჩა დუნდუა გაუგზავნია დადიანთან. დადიანს ის მოსწონებია და იქვე დაუტოვებია“. „წინაც მარანში ქილაიები ცხოვრობდნენ, ამიტომ მას საჭილაოსაც ეძახდნენ. საჭილაოში მიიღო დადიანმა დუნდუა. დადიანმა მას აზნაურობა უბოძა, ე. ი. მაღალ დუნდუად გახადა. კორძაიებს შემურდათ ეს და ბაჭაჩა მონამლეს. სხვანი დაბალ დუნდუებად დარჩენილან. სადუნდუოში ასათიანებიც სახლობენ. ასათიანების გვარი ასე წარმოდგა: თათრის ჯარი გარემოცვაში მოყვა. აქედან წამოიყვანეს ქართველებმა 110 კაცი. 110 კაცს ასათიანი შეერქვა, ხოლო მეთაურს – ერისთავი“.

საქალაქი, ადგ. „ეკლესიის მიწები“.

საინჯარო, ადგ.

საშაქაშო, ლაქაშიანი ადგილები.

სარქი, ადგ.

საჯარო, ადგ. „ფერისცვალების დღეს უამრავი ხალხი იყრიდა თავს (19 აგვისტო ახალი სტილით)“.

ტყემლარი, ტყემლის ტყე.

უღანო, საყანე.

ურეკი, ადგ. „წინათ გაუვალი ტყე და ძლიერ კარგი სანადირო ადგილი“.

ფშანპირი, ადგ.

ფშანიპირი. „გზებს კვეთდნენ და წყალსანრეტი არხი გაჰყავდათ. ფშანი შემდეგ ღელედ იქცა, მისი პირია“.

ქოლობანი (ჩასაქოლი), სოფ. „აქ, მინაში, პალო ყოფილა ჩასობილო, სადაც სათემოდ ჩასაქოლი კაცი მოჰყავდათ ქვით ჩასაქოლად. ქოლობანი – ჩაქოლვის ადგილი“.

ღანჩარა. პატარა ღელეა.

ღობირი, გალობილი, გადალობილი, ადგ.

შანპირი, შანის ქალები.

შოშაპირი (გზის პირი). „ძველი გზა გადიოდა. ეს გზა ორპირში ჩადიოდა“.

ცხენისწყლის ჭალა, ჭალა.

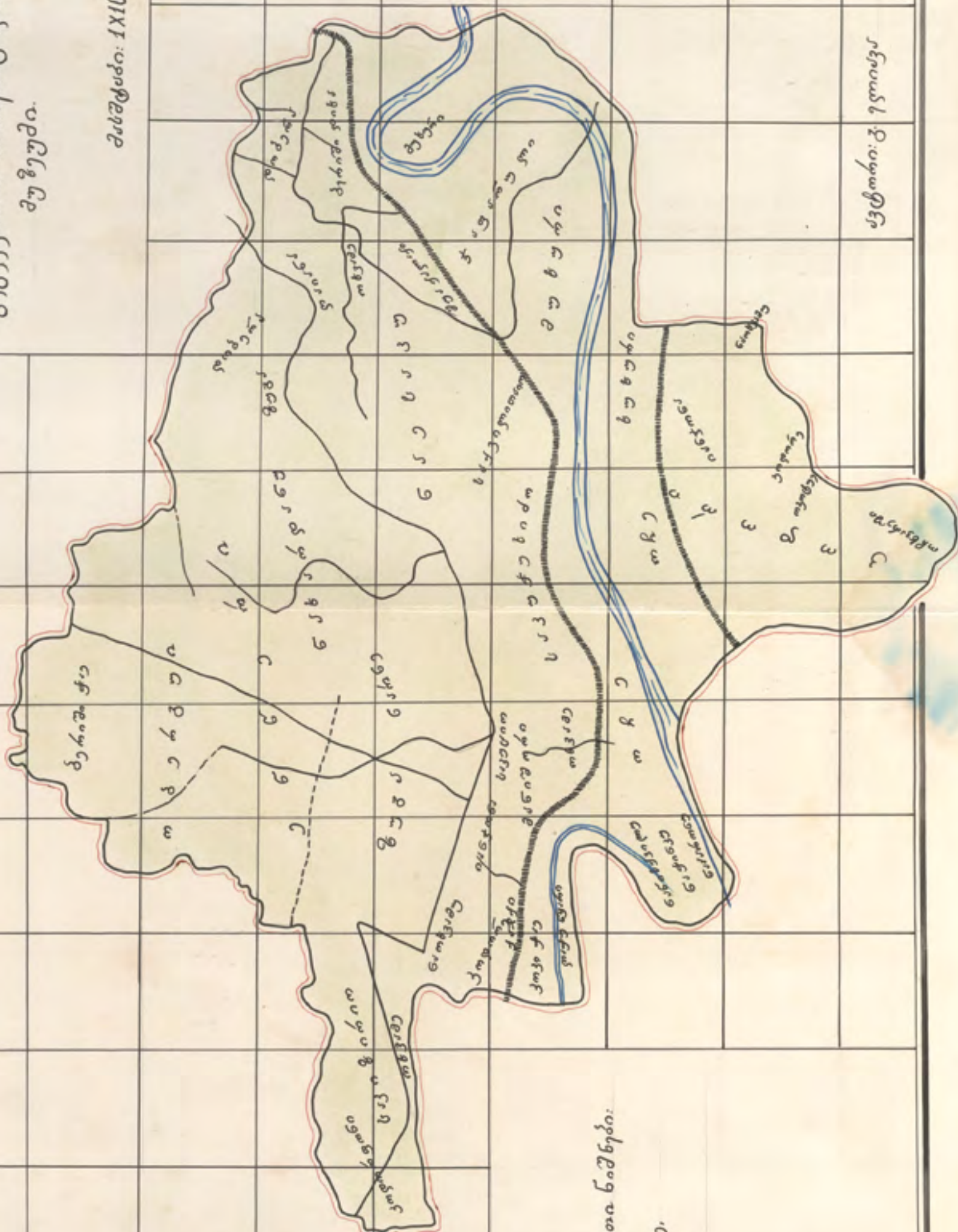
წაუნტუა, ადგ.

ხარდანი, ადგ.

ხუტნატხი, საყანე. „ხუტუნია მიქალაძეს ტყე გაუტეხია და ადგილი აუთვისებია“.

ნაესავათს სასოფლოთ საბჭოთ
 ტონანიძების რუკას
 ვიდევანის მხარეთმცოდნეობის
 მუზეუმი.

მასშტაბი: 1:100000



კოორდინატები: 42° 15' N, 45° 30' E

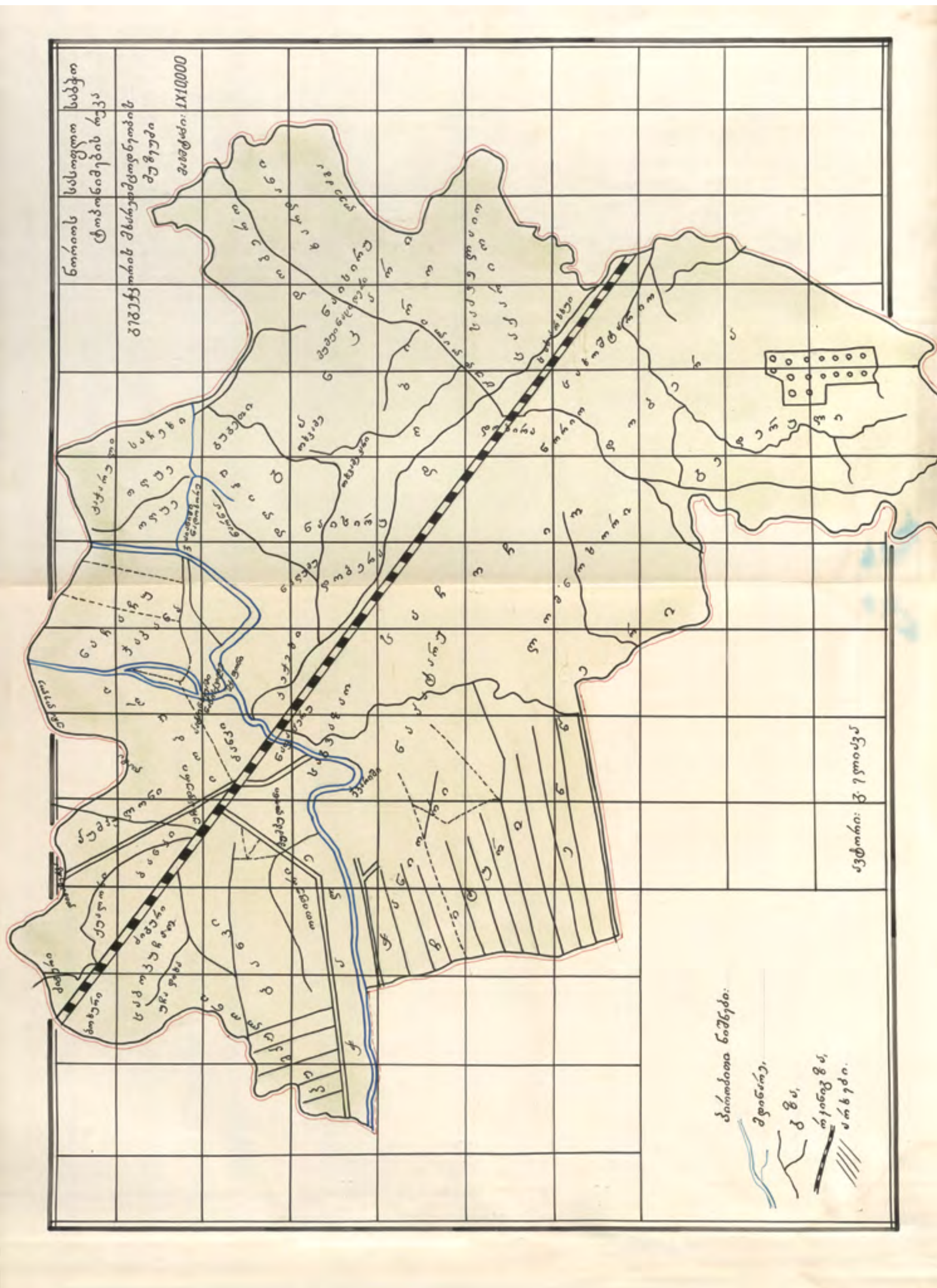
მინორიანი ნიშნები:
 მდინარე,
 ტბა.

ნაესაკაო

სოფელი რიონის ხეობის ველიანზეა, ენერის მასივზე. დაცემული ველია, რომელსაც აღმოსავლეთით საზღვრავს ნოღელის ფართო ხეობა, სამხრეთით კი – მდ. რიონი. მისი ცენტრია შუაქალაქი, სადაც ზედაპირულად მატერიალური კულტურის ძეგლის რაიმე უმნიშვნელო კვალიც კი არაა შემორჩენილი. ნიადაგი ქვიშნარია, მსუბუქი, უხვმოსავლიანი. ძირითადი კულტურაა სიმინდი. სოფელში ეთერზეთოვან კულტურათა პლანტაციების დიდი მასივებია გადაშლილი.

- ბერიშ ჭაბი (ბერის ჭალა).
- ბერიში დინა (ბერის მიწა), ადგ.
- ბეღერში, საყანე.
- დობარა, ადგ. „მაღლარი ვაზის ტყე“.
- ენწარი (ენერი), ადგ.
- ზუზა (მინაზურგა), „უძველესი სალოცავი“. ასეთი ტოპონიმი სოფელში კიდევ ერთია.
- ინწონა (კოპიტნარი), ადგ.
- ინწონა (კოპიტნარი), ტყე.
- კირცხა ნოტიანი, საყანე.
- კოდორე, ადგ. „ღარიბი ხალხი – კოდორები ჩამოსახლებულან“. ასეთი ტოპონიმი სოფელში კიდევ ერთია.
- კოდორეონი. „კოდორის თავთხელი რიონზე“.
- კოდორეძალაძე, ადგ. ნიკოლოზ მიმინოშვილმა გადმოგვცა: „წინათ ქალაქი ყოფილა. იქ, სადაც დღეს გაჭედულია, კოდორი უნდა ყოფილიყო, მაგრამ შემდეგ გადაუტანიათ. წინათ სულ ერთიანი ყოფილა ეს კოდორი. რიონი მაშინ ფიჩორასთან მიედინებოდა. შემდეგ გურულებს რიონი დღევანდელ კალაპოტში გადმოუგდიათ. სოფელი კოდორი წყალს შუაზე გაუყვია და ბევრი ოჯახიც წაუღია“.
- კოპიტაბი, ჭალა.
- მამული, ადგ. „პუმპულის მამული“.
- მანეში, ადგ.
- მანეშიორი, საყანე.
- მანიშიორი, ადგ.
- მიქელაძეში დონორე (მიქელაძის სასახლე), ადგ.
- მუხურე (უბანი), აქ ასეთი ტოპონიმი კიდევ ორია.
- ნაგუმარე (ნაგვიმრალი), გვიმრიანი ადგილი.
- ნაესაკა, ს/ს. საესაკაო (ესაკია გვარია). „აქ თურმე პუმპულა იყო ყველაზე კარგი ყურძენი. პუმპულის მამულები ჰქონიათ ჭყონდიდლებს“.
- ნამარანე (ნამარნევი), ადგ.

- ნამხვამე (ნასალოცვარი), ადგ. ასეთი ტოპონიმი სოფელში კიდევ ერთია.
- ნაპარონე (ნაბორნალი), ადგ.
- ნაშენი, ადგ. „განაშენიანებული ბაღნარი“.
- ნანისქვილე (ნანისქვილარი), ადგ.
- ნიჭინა (ნაჭინკარი), ადგილი ცხენისწყლის ძველ კალაპოტთან. ასეთი ტოპონიმი სოფელში კიდევ რამდენიმეა. „აქ ნაცხენწყარუ ხევია დარჩენილი. მასში ჭინკები და ეშმაკები ბუდობენ“.
- ნახაჯე (ნაცერცვალი), ადგ.
- ნაპარეული, ადგ. თოხით დასამუშავებელი, სათოხნი. მსგავსი სახელწოდება კიდევ ერთია ამ სოფელში.
- ნაპატე, ვინრო და გაუვალი ადგილი (კატის გასარბენი).
- ნინეში (სანავო), ნავით გადასასვლელი ადგილი.
- ნონე, ადგ. ასეთი ტოპონიმი სოფელში კიდევ ორია.
- ნონეშარეში (ლომის საცეხვი), ადგ.
- ნონეში (სალოცავი), ადგ.
- ნონეში. „საჯარო, თავშესაკრები ადგილი“.
- პუმპულა, ადგ. პუმპულის მაღლარის ვაზი, ვენახი.
- სამესაპიო, ესაკიების უბანი.
- სამინაწი, „გასაყოფი, გასამიჯნი ადგილი“.
- სამიწირი, კიზირების უბანი.
- სამეცი, კუციების უბანი.
- სამეჭხინი, კუჭხინების (გვარია) უბანი.
- სამეცილითაო, ქვილითაიების (გვარია) უბანი.
- საღლაში, ადგ. „ღლავებს იჭერდნენ წინათ“.
- საჩაჩე, ჩაჩეების უბანი.
- ცილორი, სოფ. ძველი სოფელი.
- ჯაფარული, საყანე.
- ჯობორე, ადგ.
- ღანა, მცირე ღელე. ხშირად მშრალი, წვიმების დროს იცის ადიდება.
- ღაჭე, ღელეა და ადგილი.
- შუაქალაქი, სოფ. „ძველად დიდი ქალაქი, ჩვენს წინაპრებს ეს გადმოცემით ახსოვთ“.
- წვინარა, საყანე.
- ჭაბი, ჭალა.
- ხარდანი, ადგ. „ხარდანზე მიშვებული ვაზის ტყე“.
- ხუხუერი, ადგ.



ნორიო

სოფელი გაშლილია რკინიგზის ხაზის ორივე მხარეზე, ძველი აბაშის, დაბა აბაშის, წყემის, ზანათისა და სუჯუნის ს/ს ტერიტორიაზე, მდ. აბაშის ნამდინარევე ქალაში. ნიადაგი ქვიშნარია, რელიეფურად ადგილი გაშლილი და სწორია. მდინარე აბაშის კალაპოტის ორივე მხარეზე არის ღრმად ჩაჭრილი ფლატე. ქალა სწორია. ქვიანი რიყე ძალიან შეზღუდულია. ქალა მაღალი, ბოგვერას ტიპის ბალახითაა შემოსილი და საძოვრად გამოიყენება. სოფლის ტერიტორიაზე თესავენ სიმინდს, მოჰყავთ ეთერზეთოვანი კულტურები. იგი მჭიდროდაა დასახლებული.

ბაკენი, ადგ.

ბანკი, ადგ. „თურქის ვაჭრებს აქ კანტორა ჰქონიათ და ფულს ურიგებდნენ თურმე სერიაჩქონისა და რიონისპირეთის მუშებს“.

ბანკიში დინა, საყანე. „სახელმწიფო, სახაზინო, ბანკის მინა“.

ბონური, ადგ. „ვაზის ძველი ჯიში ყოფილა“.

ბანკარი, სოფ. განათლების კარი შეერქვა საქართველოში საბჭოთა ხელისუფლების დამყარების პირველ წლებში.

ბედიური, ადგ.

ბუბეთი, ადგ. მსგავსი ტოპონიმი აქ კიდევ ერთია.

დადიაში ნისქვი, ადგ. „დადიანის (ბატონიშვილის) ნისქვილი“.

დობარი, ადგ. „მაღლარი ვაზის ნათელი ტყიანი“. მსგავსი ტოპონიმი სოფელში კიდევ სამია.

დობარი, დობერა, ადგ.

დღიბუ, ადგ.

ენერი (ენერი), საყანე.

იობური, ადგ. „ვაზის ძველი ჯიში ყოფილა ძველად, დღეს გადაშენებულია“.

კაჭარული, უბანი საკაჭარაო.

კეჭხი (ქვიანი), კადარი ადგილი.

ლომნოხორი, ადგ. ლომკაც გვაზავას ნასახლარი.

მამუი, საყანე. „დადიას ვაზის მამული“.

ნანგური (სააგურე), ადგ.

ნარხუ, ჩახავების ნასახლარი.

ნაფაცხარი (ნაფაცხარი), ადგ.

ნანსირი (ნაოსლარი), ადგ. ასეთი ტოპონიმი სოფელში კიდევ ორია.

ნაოხვამი (ნასალოცვარი), ადგ.

ნაპატუ, საყანე. „სასუქით, ნაკელით განოყივრებული ნიადაგი. აქ სულ საქონლის ქართვები ყოფილა და მით გაპატივებულა“.

ნარნა (ნარიონალი), ადგ. „უძველესი კალაპოტი რიონისა“.

ნარო, ადგ.

ნალუმუ (ნალომარი), ადგ. ასეთი ტოპონიმი სოფელში კიდევ რამდენიმეა.

ნაშენი, საყანე. „ხოშტარის ვაზის ნაშენი“.

ნახვილა (დაგუბული), ადგ. „გახერგილი ადგილი, ამ ადგილზე წყალი დაუგუბიათ“.

ნორიო, ადგ. „ნარიონალი“.

ომარ ღეძე, მცირე ღელე, რომელიც გვალვის დროს შრება.

ოთიფური, სათიბი, ადგ.

ოლუე (საბუე), ადგ.

ოხვამი კარი (ეკლესიის კარი), ადგ.

პუმპულონი, ადგ. „პუმპულას მაღლარი ყოფილა მიშვებული ვაშლისა და ხურმის ხეებზე“. მსგავსი ტოპონიმი აქ კიდევ ორია.

სარჩუ, ჩაჩავების (გვარია) უბანი.

სარჩხი, ადგ. მცირე საჩხი ტყიანი. მსგავსი ტოპონიმი სოფელში კიდევ ორია.

საბვამო, გვაზავების უბანი.

საძარიო, ქარიანი ადგილი.

საჭირო. „ჭირით ამონყვეტილი ადგილი“.

სახარასხუი (შაქარმსხალი), ადგ. „ასეთი ჯიშის მსხლის ხეივანი ყოფილა აქ“.

სახოშტარიო, ხოშტარიების უბანი.

საძველაიო, ძველაიების უბანი.

ტიპი (ტყე), ადგ.

ურადინა (შავი მინა), ადგ. ასეთი ტოპონიმი სოფელში სხვადასა.

ურადუდი (შავი თავი), ადგ.

ურადური (შავი ადგილი), ადგ. „ჭირითა და უბედურებით ამონყვეტილი“.

ურადური, საყანე. „ამონყვეტილი ადგილი, ჭირს ამოუნყვეტია ხალხი“.

ფულუში. „ფაქარი, რბილი ადგილი. აქ მინა სულ თხუნელების მიერაა დახრული“.

ქუაღონი (ქვიანი), სოფ. ასეთი ტოპონიმი სოფელში კიდევ ერთია.

ღეძე (ღელე კიდე), მისი ნაპირები.

შქანი ფონი (შუა ფონი), დღეს ქალაა.

ჩეშონა, ადგ. „ჩეშონურის ვაზი ყოფილა აქ გაშენებული“.

ჩიტური, ჩიტაიაში (გვარია) ნოხორი, ადგ. ასეთი ტოპონიმი სოფელში სხვადასა.

ჩიტური, საყანე ადგილი.

ცუდლარი, ღელე, არხი, ჭყონდიდელის არხსაც ეძახიან.

ძიბური, უბანი. „მუხისა და რცხილის ტყე ყოფილა, ეკლიანი, ტყიანი, ჩირგვიანი. აქ პირველად ჩოჩიები დასახლებულან, შემდეგ კიზირიები, ბოკუჩავები. სულ 100 კომლია. აქ იცოდნენ დღესასწაული კაპუნობა“. მსგავსი ტოპონიმი კიდევ ორია.

ნისქვი კარი (ნისქვილიკარი), ადგ.

ჭიანიში ნალუ, ჭილიას (გვარია) ღელე.

ჭამ, მდ. აბაშის ქალა.

ჭანიო, ადგ. „ჭანების ნამოსახლარი“. მსგავსი ტოპონიმი სოფელში კიდევ ორია.

ხარდანი, ხარდანზე მიშვებული ვენახი, დღეს საყანეა.

ჯანიო, ადგ.

ჯაპანა (თუთნარი), ადგ.

ჯვარიში (ჯვარისი), ადგ. „უძველესი ნასალოცვარი. ადრე აქ ჯვარი მდგარა და მას სცემდნენ თურმე თაყვანს.“



ჯვეში ნაშარუ, ძველი გზის ხაზი.

თანტოფოს სასოფლოო საბჭო
 ტომონიძეების რუკა.
 ვახუშტორის მხარეთმცოდნეობის
 მუზეუმი.

მასშტაბი: 1X10.000



პრობიოთი ნიშნები:

-  მდინარე,
-  სოფ.

ავტორი: ვ. გოთიძე

ონტოლო

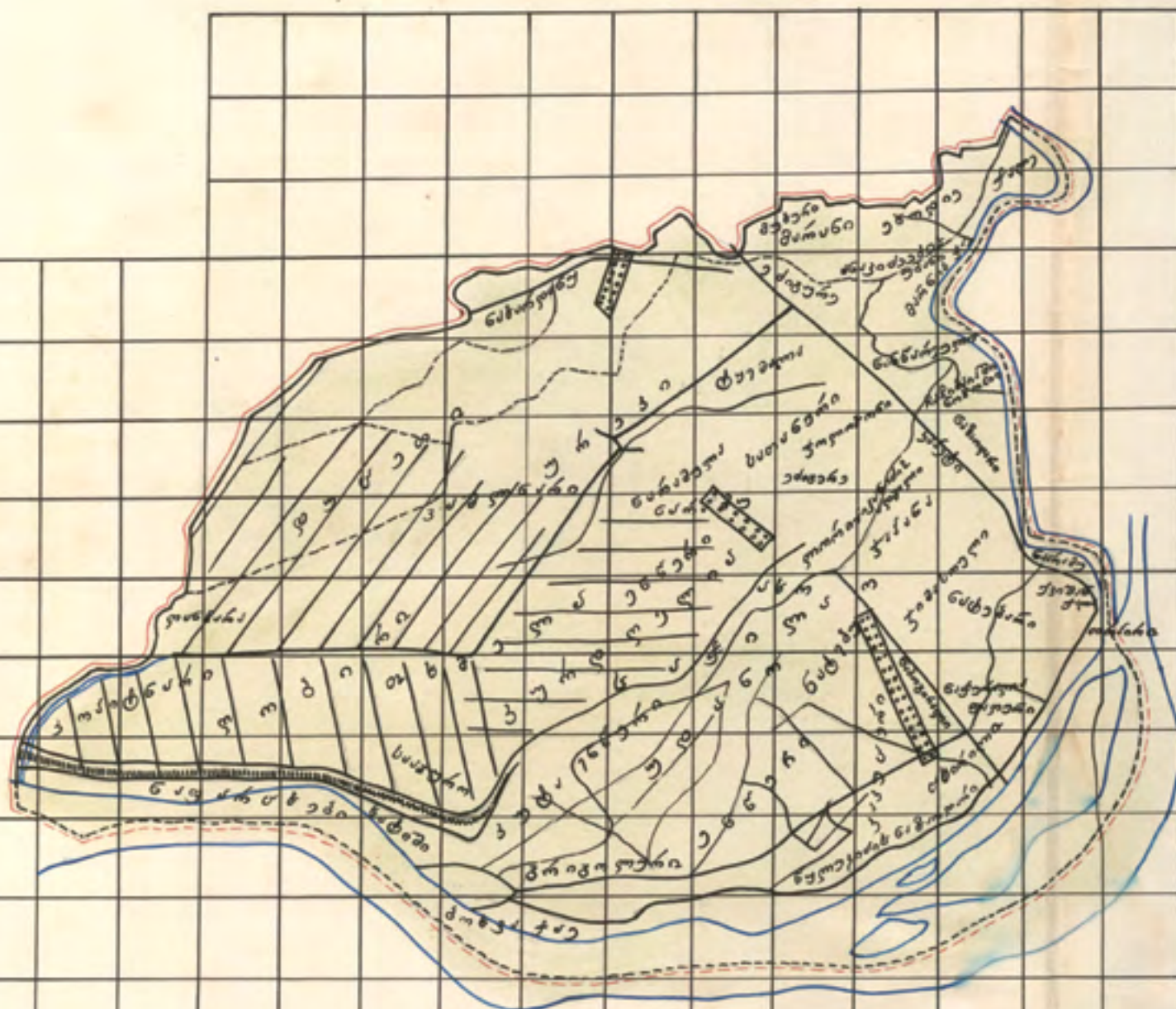
სოფელი საჭყონდიდლოს სახელითაა ცნობილი. მდებარეობს ნოღელასა და აბაშას შორის, მათ ჭალაში. ნიადაგი აქ შლამიანი და უხვმოსავლიანია. ნოღელას ნაპირები ოდნავ ქვიანია. აბაშისპირა ველები საძოვრებსა და სიმინდის ყანებს უჭირავს. ძირითადად სიმინდი ითესება. მოჰყავთ ეთერზეთოვანი კულტურები და დაფნა.




- ატამაჟინჯი (ატმის ძირი), ადგ.
- ატამაჟინჯი (ატმის ძირი), დღეს საყანე ადგილია.
- ბებღაბანი (დაბალი ბორცვი), ადგ.
- ბებიანი ნანისქვილარი), ადგ.
- ბებმაღალი (მაღალი ბორცვი). „თურქიანობის დროს სიმამრე, ნათურქალი, ნაბრძოლი“.
- ბაბიშური (ვაზის ჯიშად თვლის ხალხი), ადგ.
- ბვაშური, ადგ.
- ბიოციბუ, ადგ.
- ბირქი ჰვანა (გრძელი ყანა), დღეს საყანე ადგილია.
- ბოხორბი (დაზვინული), ადგ.
- ბოხორბი, ნოღელას მიღმა, ნოყიერი ადგილი.
- ღაბანი (დაბალი), საყანე მასივი.
- ღაბანი ჭაბ (დაბალი ჭალა).
- ღაბანი ჭაბ (დაბალი ჭალა).
- ღობარ (დობილოიანი), ადგილი ვაზიანი, ხილიანი, ხშირი ტყე.
- ღოხორქ (სასახლე), ადგ. მსგავსი მიკროტოპონიმი სოფელში კიდევ ერთგან გვხვდება.
- ღოხორქი კარი (სასახლის კარი), ადგ. „აქ ეპისკოპოსი ჭყონდიდლის სასახლე ყოფილა“.
- ღოხორქი კარი (სასახლის კარი), დღეს საყანე ადგილია.
- ღოხორქი კარი (სასახლის კარი). ადგ. „აქ ჭყონდიდლის დოხოორე – სასახლე ყოფილა. სოფელსაც საჭყონდროს თუ საჭყონდიდლოს ეტყვიან“.
- ეპუჯუ, ადგ.
- ეპუჯუ, გუჯუების (გვარია) უბანი. ახლა აქ გუჯუიას არც ერთი ოჯახი არ სახლობს.
- ენწერი, ეწერი ადგილია, დღეს ჩაის პლანტაცია და სიმინდის საყანე ფართობი.
- ესია ფონი, ესიავას (გვარია), ფონი.
- თეაჟინჯი (თელისძირი), ადგ. ტოპონიმი ერთანაც გვხვდება.
- კარქი (კარავი), ადგ.
- კარქი, ნაპარქი (კარავი, ნაკარვალი), ადგ.
- კაჭანოხორი (კაჭას ნასახლარი), ადგ.
- კეკეშური (კეკელური), ადგ. „წინათ კეკეშური ჯიშის ვაზიც ყოფილა. დღეს მას აღარავინ იცნობს“.
- ლუკა ნოხორი (ლუკას ნასახლარი), ადგ.
- მაშია ონტოლო (მეორე ონტოლო), უბანი.
- მაღანი (მაღალი), საყანე მასივი.
- მარშია ნოხორი (მარშიას ნასახლარი), ადგ.
- მუხური (უბანი, კუთხე, მხარე).
- ნადიდცხენწყარა, ადგ. დიდცხენისწყლის სადინარი. ხალხის გადმოცემით, „მოულაპარაკნით და წულუკიძეების ადგილში კალაპოტი გაუთხრიათ და გადაუშვიათ მდინარე. იქ ყარაული დაუყენებიათ, რომ იმერლებს აქეთ არ შეებრუნებინათ იგი“.
- ნადუქნა (ნადუქნარი), ადგ. მსგავსი მიკროტოპონიმი სოფელში კიდევ ორია.
- ნაეცუ, ადგ.
- ნაიეცუ, მცირემოსავლიანი ადგილი. „ცუდენდუ“ – სულ ცუდდუბოდაო.
- ნათურქა (ნათურქალი), ადგ.
- ნამუხაბა, საყანე.
- ნაფაქარ, ჭალა.
- ნაჯინუ (ნაციხარი), ადგ. „თურქობის დროსაა აშენებული“.
- ნაოინური (ნაისლევი), ადგ.
- ნაონვაშუ (ნასალოცვარი). „უძველესი სარიტუალო, სალოცავი ადგილი“. მსგავსი ტოპონიმი სოფელში კიდევ სამია.

- ნამუქადა (ნასამჭედლარი), ადგ.
- ნაჭკირა (გაჭრილი), ადგ. „ნიკოლოზ I-ის ჩამოსვლასთან დაკავშირებით გაუჭრიათ ეს გზა“.
- ნაჭყონდარი (ნაჭყონდიდარი). „გზა, რომელიც ჭყონდიდლის განკარგულებით გაუჭრიათ“.
- ნახარღანუ (ნახარდნევი), ადგ. მსგავსი მიკროტოპონიმი სოფელში კიდევ ერთგან გვხვდება.
- ნახეთური (ხეთურიების ნასახლარი), ადგ.
- ნახვია (ნამწყვედევი), ადგ. „საქონლის შესადენი და დასამწყვედევი მოედანი“.
- ნახუთური, ადგ. ხუთურიების ნასახლარი, დღეს ხუთურიების არც ერთი ოჯახი აქ არ სახლობს.
- ნოხორი (ნასახლარი), ადგ.
- ნობარქი (სათოხნი), ადგ. თოხით დასამუშავებელი. მსგავსი ტოპონიმი სოფელში კიდევ ორია.
- ონისიმი ნადუქნარი (ონისიმეს ნადუქნარი), ადგ.
- ონტოლო (სატოლო), სოფ. ა) „ონტოლოში ვიდათია, ტოფუფიში ოჭოფუში ვიდათია“. ტოფი თევზია კობრის ფორმისა, მრავლდება დამდგარ ტბაში; ბ) „ბალახი ყოფილა აქ ტოფური და იმიტომ შეერქვა სოფელს ონტოლო, ოტოფური ადგილი. საერთოდ, ამ სოფელს საჭყონდიდოს ეძახიან“.
- ონარქი, ადგ. დაბალი, ჩავარდნილი. იგივე ტოპონიმი სოფელში ერთგან კიდევ გვხვდება.
- ონი. „უხვმოსავლიანი ადგილი“. მსგავსი მიკროტოპონიმი სოფელში კიდევ სამია.
- ონვაში კარი (ეკლესიის კარი), ადგ. მსგავსი მიკროტოპონიმი სოფელში ორია.
- ონქონი (დაჩიქნილი), ადგ. მსგავსი მიკროტოპონიმი სოფელში კიდევ ორია.
- ონქონი (წყალმიტოვებული), ადგ. კუნძული ან ნახევარკუნძული.
- ონქა, ადგ. მდინარის ქვიანი ნაპრია.
- სადავითანი, დავითაიების უბანი.
- საეშვანო, ჟვანიების (გვარია) უბანი.
- საეკლესიო, ადგ.
- საბადეიქო, გადელიების (გვარია) უბანი.
- საბოროლესკო, გოროლესკუების (გვარია) უბანი.
- სანადარქისქო, ნადარქიშვილების უბანი. „ეს გვარი იყოფა ოთხ სახლისკაცობად (დინოდ): 1. ბაბუესქუაფი; 2. საგარასქუაფი; 3. ბოშიათურფი; 4. სეხიემისქუაფი“.
- სანოლო, ნოდიების უბანი.
- საშარქი, შარუხიების (გვარია) უბანი.
- საჭყონდრო, სოფელს საერთოდ ასე ეძახიან.
- საყარაშქო კარი (საყარაულო კარავი), ადგ.
- სურონი (სუროიანი), ადგ.
- სხუდონ (მსხლიანი), ადგ.
- ფაშაში შარა (ფაშის გზა). „ომერფაშას გზა. როცა ამ გზით ფაშა მოსულა, ეკატერინე დედოფალი მარტვილის მონასტერში ყოფილა“.
- ფაშაში (წყაროს პირი), ადგ. „ჭყონდიდლის (დადიანის) წყაროსთვალი ყოფილა, ახლა არ არის“.
- ცუდლარი (ცუდარხი). „იგი ჭყონდიდლის განკარგულებით გაუთხრიათ, ამიტომ ჭყონდიდლის არხსაც ეძახიან“.
- წინბაიანი ნოხორი (წინბაიას (გვარია) ნასახლარი), ადგ.
- წყიბუ-წყაბუ, ჭიბუ-ჭაბუ, ჭაობიანი ადგილი.
- ჭვაპური. „ძველი საცეკვაო ადგილი. მესეფობა ღამეს აქ სანთელს ანთებდნენ, ეშმაკებმა არ გაგვთვალსო“.
- ჭყონდარიში ნადოხორ (ჭყონდიდლის ნასახლარი), ადგ.
- ჭყონა (მუხნარი), ადგ.
- ჭყონარი (სამუხე), ადგ. „დიდი სარიტუალო მუხის ხე მდგარა“.
- ჭყონკვათირი (მოჭრილი მუხა), ადგ. „აქ დიდი სარიტუალო მუხა მდგარა, შემდეგ მოუჭრიათ“. მსგავსი ტოპონიმი სოფელში კიდევ ერთგან გვხვდება.
- ხახუტიანი მუხური (ხახუტიას უბანი), ადგ.
- ხომაჟინჯი (ხურმის ძირი), ადგ.
- ჯვეში შარა (ძველი გზა), „თურქის გზას ეძახიან“.

პირველი ძარისის სასოფლო სარგებლობის
 ტოპონიმების რუკა.
 ვიკიქორის მხარეთმცოდნეობის მუზეუმი.

მასშტაბი: 1:25000



- პირველი ნიშნები:
-  მდინარე,
 -  ვიწრო,
 -  მარცხენი.

ავტორი: ვ. გოთიშვილი

პირველი მაისი (გაუწყინარი)

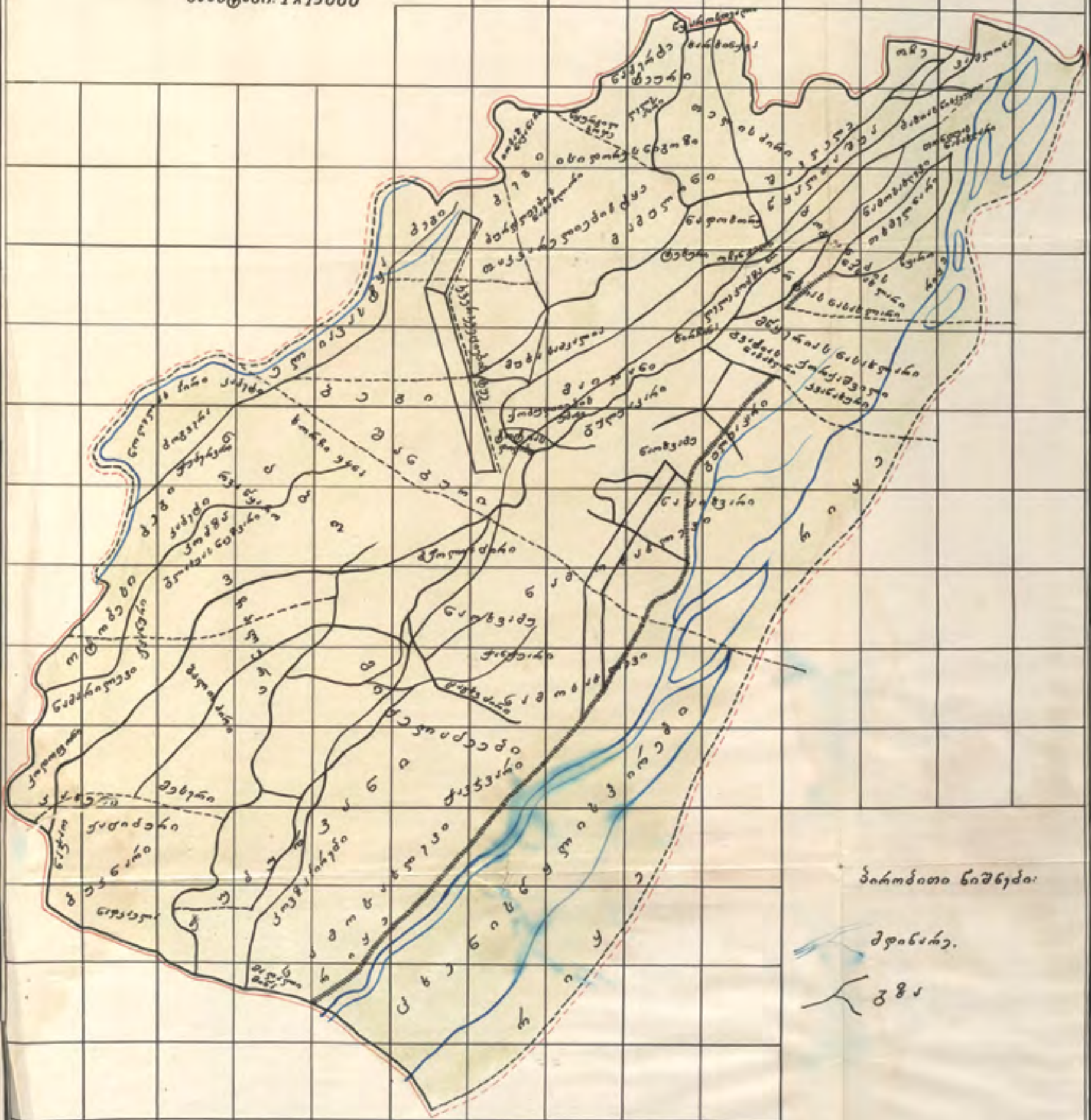
სოფელი ცხენისწყლის გაყოლებაზე მდებარეობს, ქოლობნიდან რიონამდე. მას გაუწყინარს ეძახდნენ 1937 წლამდე და იგი შედიოდა მარნის სასოფლო საბჭოს შემადგენლობაში. 1937 წელს გამოეყო მარანს, შეიქმნა ახალი საბჭო და პირველი მაისი ეწოდა. ნიადაგი სილიანია. ძირითადად, სიმინდის კულტურა მოჰყავთ. მის ჩრდილოეთით ეთერზეთოვანი კულტურის პლანტაციებიცაა. სამხრეთ-აღმოსავლეთით, რიონისა და ცხენისწყლის შესართავის ახლოს, ისტორიული ორპირია, ყოფილი სანავსადგურო ქალაქი, ერთ-ერთი ეკონომიკური ცენტრი რიონისპირეთში. აქამდე ამოდიოდა დიდი გემები ფოთიდან. მოსახლეობა, უფრო მეტად, იმერლები არიან, მეტყველებენ იმერულ კილოზე.

- ანაკიძეები, ანაკიძეების (გვარია) უბანი.
- ახო, ადგ.
- ბომბირი, მცირე ხის ხიდი ღელეზე.
- ბოხვა ჭამ (ბოხვა ქალა).
- გაუწყინარი, სოფ. „მოსახლეობა უწყინარი, კეთილი და მუშა ხალხი იყო“.
- ბოშახი. „ყაჩაღების თავშესაფარი ადგილი, გაუვალი ტყე“.
- ბრიგალაური, საყანე.
- დაუცვეთი, ადგ.
- დობარა, ადგ. ვაზნარი მამული.
- ეკომიშვილები, გოგიშვილების (გვარია) უბანი.
- ენოდი, სანოდიო, ნოდიების უბანი.
- ენწარი, „კორძახების საძოვარი. საქონელს არ გაძოვებინებდნენ, თუ სულზე 10 შაურს არ გადაიხდიდი“.
- ეჩიტინი, ჩიტაიების (გვარია) სამოსახლო უბანი.
- ეძიგური, ძიდიგურების უბანი (?).
- ენერი, საყანე.
- ზუბა (მინაზურგა), ადგ.
- თხმელნარი, ადგ. „აქ თხმელაზე პუმპულას მალღარი იყო მიშვებული, კარგი მოსავალი იცოდა“.
- კაპანა, ადგ. „კაპუნობის სალოცავი ადგილი“.
- კაპეტი (ახო), ადგ.
- კაპეტი, ყამირი, ახლა საყანე მასივია.
- კელტია, ადგ.
- კოპიტნარი. „კოპიტების გაუვალი ტყე ოდესღაც“.
- კურდღია, საყანე.
- კუთა ენწარი (მოკლე ეწერი), საყანე.
- ლორთქიფანიძის ალაბი, ადგ. პარმენ თურქიამ და ალექსანდრე კობერიძემ გადმოგვცეს: „ლორთქიფანიძე მემამულე ყოფილა. ბატონყმობის დროს ყოველი მისი კაცი ვალდებული იყო პირველ ღამეს ახალმოყვანილი ცოლი მისთვის დაეთმო. ვინც ამ წესს არ დაემორჩილებოდა, სჯიდნენ სასტიკად. ძალიან დიდი ხნის წინათ ბერის წყაროდან გლეხმა თურქიამ ქალი მოიყვანა. პირველ ღამეს ბატონი არ დაპატიჟა და თავის ცოლთან თვითონ დაწვა. ბატონი მეორე დილას შინ მიუხტა და მათრახით ცემა დაუპირა. თურქიამ იგი ცხენიდან ჩამოათრია და მოკლა, შემდეგ ოჯახიანად აიყარა და კახეთში გადაიხვეწა. გავიდა დრო, კახეთს კალიები შემოესია. აქედან ხალხს, მათ შორის თურქიებსაც, კახელების დასახმარებლად გაუწევიათ და იქ უნახავთ ბიძაშვილებს ერთმანეთი“.
- მარანჭალა, მარნის ფართო ვაკე.
- მუხური, უბანი, კუთხე სოფელში.
- ნაბომბირალი, ადგ. „ნახიდარი პატარა ღელეზე“.
- ნაეკლესიანი, ადგილი, სადაც წინათ ეკლესია მდგარა“.
- ნაზაოღარი, ადგ. „იტალიელებს ქარხანა ჰქონიათ და კაკლის ხეებს ამუშავებდნენ“. ასეთი ტოპონიმი სოფელში რამდენიმეა.

- ნაკონინდრუ, ადგ. „კონინდარიანი ველი ყოფილა“.
- ნამწარეული, ადგ. „უძველესი სალოცავი“.
- ნარამი, ადგ. „რამის პირველი პლანტაცია იყო“.
- ნარმოლა, ადგ.
- ნასასახლუ, ადგ. „დიდიებისა და ჭილაძეების ნასასახლარი“.
- ნატყეუ, ადგ. „ადრე ტყიანი“.
- ნაფაცხეპი, ადგ. „ფაცხეები მდგარა თურმე, იქ მიდიოდნენ უცხოელი ვაჭრები და ვაჭრობდნენ“.
- ნაფაცხეპი, ადგ. „კორძახების ფაცხეები ედგათ და მთელ ზაფხულს აქ ატარებდნენ“.
- ნაჭურალა, ადგ.
- ოჯარი, ადგ. „ძველი თავშეყრის, ჯარობის ადგილი“.
- ორპირი. „ძველი სავაჭრო, საბაზრო ადგილი. აქამდე ამოდიოდნენ ფოთიდან დიდი სავაჭრო გემები. მოჰყავდათ გასაყიდი ტყეები. გემებით მიემგზავრებოდნენ ფოთისკენ და უფრო შორს. აქ იყო გზაგასაყარი. ერთი გზა ციხისძირიდან მარტვილში მიდიოდა, მეორე – ფოთიდან ქუთაისში“.
- პირველი მაისი, ს/ს. „1937 წელს მარანი ორ ნაწილად გაიყო და ერთი ნაწილის ცენტრს დაერქვა პირველი მაისი. აქაური იყო უტუ თოდუა. უტუ მიქავას ლაშქარში ბევრი იყო აქედან ნასული მეზობლი“.
- პუმპულონი, ადგ. პუმპულის მალღარი ვაზის ნაზვრევი.
- რუსის ბზა. „გზა ფოთიდან ქუთაისისკენ. იგი ბანკმა გააკეთა, „კაზიონ“ გზას ეძახდნენ. როცა ორპირი რიონმა ნაილო, გზის ცენტრი სამტრედიაში გადაიტანეს.“
- საბაურე, ადგ. „უძველესი სააგურე“. მსგავსი ტოპონიმი სოფელში კიდევ რამდენიმეა.
- სათანაური, ადგ.
- სალაქაშო, ადგ. დღეს საყანე.
- სანესო, ადგ. „უძველესი სალოცავია“.
- საჭილაო, ჭილაძეები ცხოვრობდნენ და ტოპონიმიც აქედანაა წარმოქმნილი.
- სიმონიშვილები, სიმონიშვილების უბანი.
- ტყემლის პირი, ტყემალა ღელის ნაპირები.
- უღანო, ადგ. „აქ მოუკლავთ ირემი და უღანოდ გაუტყავებიათ“.
- ურეპი, სოფ.
- ფალური, ადგ. „ფალავების მამული. აქ ხარობდა ვაზი ფალური“.
- ფარეხი. „ადგ. სადაც ფარეხი მდგარა“.
- ქვიშანჭალა, ადგ. ასეთი ტოპონიმი სოფელში რამდენიმეა.
- ღელე რუშა, პატარა ღელეა.
- ღელე ტყემლარი, პატარა ღელეა.
- ღობირი (შემოღობილი), ადგ. ასეთი ტოპონიმი სოფელში კიდევ სამია.
- შავი ღელე. „აქ ცხენისწყლის შესართავი ყოფილა, შემდეგ მდინარე გადაუგდიათ და ხალხი დასახლებულა. შავ ჭირს სოფელში არაერთხელ ამოუწყვეტია ხალხი. ამ ღელეს ამიტომ ეძახდნენ შავღელეს“ – გვიამბო პარმენ თურქიამ.
- ჩაჩიბაიას ნოხორი (ჩაჩიბაიას ნასახლარი), ადგ.
- ცხენისწყალჭალა, ქალა.
- ცხირი, ადგ. ოდესღაც ნათელი ტყე.
- ძველი გზა, გზა სუფუნისაკენ.
- წულუკიძის ნატიანი, ადგ. „აქ წულუკიძეს ტყე გაუტყვია“.
- ხარდანე, „ხარდანე მიშვებული ჰქონდათ ხარანის ვაზი“.
- ჯიმანსოული, ადგ. „ამ ჯიშის მსხლის ბალები“.
- ჯოლონონი, ადგ.

სამიქსოს სასოფლო სბჭთ
 ტომონიების რუკა
 ვიზუალური მხარეთმცოდნეობის
 პუგუმი

მასშტაბი: 1:15000



ზარბდითო ნიშნები:

ქვიანა

ჭი

ავტორი ვ. რუთიძე

სამიქაო

ეს საბჭო ორ სოფელს აერთიანებს – მაიღანს და სამიქაოს. მაიღანსი ჩრდილო ნაწილია, სამიქაო – სამხრეთი. სამიქაოს სასოფლო საბჭო მდებარეობს სეფიეთის აღმოსავლეთით, მდინარე ცხენისწყლის გაშლილ ქალაზე. ნიადაგი ქვიანი და შლამიანია, უხვმოსავლიანი. ძალზე განვითარებულია მებოსტნეობა, მებაჩნეობა, არის ვაზიცა და ხილიც. მაიღანის ტერიტორიაზე ჩაის პლანტაციებია. სასოფლო საბჭოს მთელი აღმოსავლეთი საზღვარი ცხენისწყლის ფართო, ჩახრამულ ქალაზე ვრცელდება. მაიღანს ჩრდილოეთით გეგეჭკორის რაიონის სოფელი ონოლია საზღვრავს. მოსახლეობას, უპირატესად, იმერლები შეადგენენ. ტოპონიმები მეგრული წარმოშობისაა, იმერული ელფერით. ზოგან სრულიად ახალი სახელწოდებაა შერქმეული და ძველი შეცვლილია, რაზედაც გადმოცემები არაა შემორჩენილი.

- ბაღისი. „ადგილი სადაც დიდი, ასწლიანი ბლის ხე მდგარა“.
- ბაღის ძირი, ადგ.
- ბაღსი, ადგ. „ბლის ხიდი ყოფილა გადებული“.
- ბახიას ნისქვილი, ადგ. „ბახიას (გვარია) ნისქვილი“.
- ბეზი, წყლისპირი, ფლატე. ერთგან მას „თათრის ნაბარგსაც“ ეძახიან.
- ბიბიძე, ადგ. წინათ კომისის ტყე ყოფილა.
- ბობოვანი ადგ.
- ბობოვანი, ადგ. ბალახი იცის.
- ბაქალის ძირი. „სოფლის თავყრილობის და ჯარობის ადგილი“.
- ბუკნარი, ადგ. „ბუკები (სკები) ჰქონიათ ამ ადგილზე“. მსგავსი მიკროტოპონიმი სოფელში კიდევ ორია.
- ბურდღუბის ნასახლარი, ადგ. „ბურდღუები (გვარია) სახლებულან, დევკაცები“.
- გვატია ნასახლარი, ადგ. გვატია (გვარია) სახლებულა.
- გულუა კარი, ადგ. გულუა გვარია.
- ღობერი, ადგ. „ადგილი, სადაც მალღარი ვაზი ყოფილა“.
- ეკლესიის მინდორი, ეკლესიის წინ გაშლილი ველი. თავშეყრის ადგილი.
- ელიაში ტყე (ელიას ტყე). „ელია წმინდას სალოცავი“.
- ვაშლოვი, ვაშლნარი, ადგ.
- ვენახი, ადგ.
- თელნარი, ადგ.
- თონთუას ნასახლარი, ადგ. თონთუას (გვარია) სამოსახლო ყოფილა.
- თხემლნარი, ადგ.
- იოსკას ნოქონი, საყანე. „იოსკა მიქიას ნაყანარი“.
- კაბატი, ადგ. „ყამირი ყოფილა წინათ, გაუტეხიათ, მაგრამ ადგილს სახელი მაინც შემორჩენია“. ასეთი ტოპონიმი აქ კიდევ ორია.
- კახარმა, ადგ. „ძველად მდგარა აბრეშუმის პარკის საშრობი ფარდული“.
- კახური, ადგ.
- კვერკვეციხის ტყე, ადგ.
- კოდიფონი, ადგ.
- კოვზა, ლელე.
- კონახური. „ადგილი, სადაც ამ ჯიშის ვაზი ყოფილა“.
- მაიღანი, მეიღანი (მოედანი). „ტრიალი ველი, აქ ბურთაობა და თავშეყრა სცოდნიათ. სოფლის გულიაო, იტყოდნენ მოხუცები. ლელობურთის კარგი მოთამაშენი ჯანგველაძეები ყოფილან. მათ ჯარგვალი სახლები დაუდგამთ და ამიტომ ჯანგველაძეები შერქმევიან. წინათ მათი გვარი კიკნაველიძე ყოფილა“, – გადმოგვცა ივანე დოხნაძემ.
- მაიღანის ოხვამე (მაიღანის სალოცავი). „წმინდა გიორგის სახელობისა. აქ ძლიერი ხატი სვენებულა. სალოცავი თამარს აუგია“.
- მაშულონი. „წინათ სამჭაჭიას ვრცელი მამული ყოფილა, დღეს საყანე მასივია“. მსგავსი ტოპონიმი სოფელში კიდევ ორია.
- მიქელაური, ადგ. „მიქელას ნასახლარია, მისი უბანი“.
- მაღალი მიწა, ადგ. ოდნავ შემალღებული.
- მიღაური, ადგ.
- მუხასაპარია, ადგ. „აქ მუხა მდგარა; ფულს სწირავდნენ, ხოლო შეწირულ ფულს ხელს არავინ აკარებდა“.
- მწყარის ნასახლარი, ადგ. მწყერია (გვარია) სახლებულა.
- ნაპარტი, ადგ. „ახალ ხნულზე მსხვილი ბელტები ცვივა. იაგოზი, მაგარი მიწაა, მაგრამ უხვმოსავლიანი“. მსგავსი სახელწოდება სოფელში კიდევ ერთია.
- ნაპო, ადგ.
- ნაპო. „ჩახურული ადგილი, უგზო და საშიშარი“.
- ნადოხორი, ადგ. (ბატონის) ნასახლარი. მსგავსი ტოპონიმით მინიშნებულია მიქელაძის ნასახლარი.
- ნადუქანე (ნადუქნევი), ადგ.

- ნამარილი. „მარილიანი ადგილი, წყალი ამოდის მარილიანი. საქონელს ძალიან უყვარდა ეს ადგილი“. არის სხვა გადმოცემაც: „აქ მარილი მოჰქონდათ და ყიდდნენ“. მსგავსი ტოპონიმი სოფელში კიდევ ერთია.
- ნამოსახლარი, ადგ. ასეთი ტოპონიმი აქ სამია.
- ნოლა პირი, ნოლის ქალა.
- ნოლელას პირები, ნოლელას გაშლილი ქალები.
- ნაციხვარი (ნაციხარი), ადგ.
- ნაოხვამე (ნაეკლესიარი), ადგ. „ძველი სალოცავია“, მსგავსი მიკროტოპონიმი აქ კიდევ ორია.
- ნაოხვამე (ნასალოცვარი), ადგ. „თამარის აგებული წმინდა გიორგის ეკლესია ყოფილა. თურქებს დაუნგრევიათ და ადგილობრივ მკვიდრთ ისევ აუშენებიათ. დღეს ნანგრევებიდაა შემორჩენილი“.
- ნაციხვარი, ადგ. ამბობენ „თამარ მეფის დროინდელია“ (ნაციხარი).
- ნაჭაო. „ჭიების (გვარია) ნასახლარი“.
- ნაჭიქო, უბანი. „ძველად აქ ჭიანია (გვარია) სახლებულა“.
- ნოჯინავი (ნაციხარი). „ციხე მდგარა მაგარი და ძლიერი“. მემო ნესტორის ასულმა ზაქარაია-თუნგიამ გვიამბო, რომ „ასეთი ციხე ჩემს მშობლიურ სოფელშიც ყოფილა (ნაჯახაო. ნახ.). მამაჩემი როცა სახლს აშენებდა, ბიძაჩემმა უთხრა, ნავიდეთ და ციხის ქვა დავუდოთ საძირკველშიო. ნაიყვანეს ურმები და იმ ციხის ლოდები წამოიღეს. ფარნა ბიძიას ვკითხე ამ ქვის ისტორია. მან მითხრა, რომ ამას ჩვენ ინტერესით ვაკეთებთ და მიაბო: ნაგებერაოში ვილაც გაბუნიას ერთადერთი ქალიშვილი ცხენით წაუყვანიათ ქუთაისში, დღეობაზე. ამ ქალს შეჯიბრში გაუმარჯვინია, რასაც საჩხერელი ზაქარია წერეთელი დასწრებია, შემდეგ გაბუნიას ჩასიძებია და აქ სასახლე აუგია.
- ნოჯინავში ყოფილა გეგეთელი დედისერთა ჯავახია. ახალ წელიწადს ზაქარიას ნათლიდებდა სტუმრებია, დანელიას ქალი, და შეუჩვილია, რომ მისი ერთადერთი ვაჟიშვილი ცოლოურს ელის, ხოლო ჯავახიამ იგი ციხის ეზოში, ხუნდზე დასვაო. ზაქარიას უთქვამს: შენ ნადი შინ, სადილი გაამზადე, მე მას გამოგაშვებინებო. მაგრამ ზაქარიას თხოვნა – დანელიას ხუნდიდან აშვება – ჯავახიას სასაცილოდ არ ყოფნია. გაბრაზებულ წერეთელს იქვე მოუკლავს ჯავახია და მისი ცხედარი ურმით გაუგზავნია გეგეთს. ეს ამბავი გაუსაჩივრებიათ. ზაქარიასათვის თავადის ნოდება ჩამოურთმევიან და აზნაურობამდე ჩამოუქვეითებიათ. ამის შემდეგ დაწყებულა ჯავახიასა და ზაქარიას მემკვიდრეებს შორის მტრობა. ზაქარიას მემკვიდრეებს გვარად ზაქარაიები შეერქვათ. ზაქარიას ერთი ვაჟიშვილი – ჩიხუ ჰყოლია, ჩიხუს კი სამი ვაჟიშვილი – გლახუ, იაგორი და ფარნაოზი“.
- ოტოპური (სატბაო), ადგ.
- ოჩალური, ადგ. მსგავსი ტოპონიმი სოფელში კიდევ ორია.
- ოჩა, ადგ. „ოჩეს ჯიშის ვაზი ყოფილა მიშვებული ხურმის ხეებზე. უხვმოსავლიანი ადგილია“.
- ოჩინაბედი, ადგ.
- პარტიას ნასახლარი, ადგ. პერტია (გვარია) სახლებულა.
- ჰვანიერი, ადგ. ა) „ვაზი ყოფილა. მზისგული ადგილი ყვარებია“; ბ) „აქ ჟვანიები სახლებულან“. მსგავსი სახელწოდება სოფელში კიდევ ერთია.
- რიჭა, მდინარის ქვიანი ნაპირი.
- რვანყარო, ადგ. „რვა წყაროსწყალი ამოდიოდა: ადგილს სოფლის თვალსაც ეძახდნენ“.
- საჭარო, ადგ. „ჯარობისა და თავშეყრის ადგილი“.
- სამიქა (სამიქაო), სოფ. „მიქაიები და მიქელაძეები სახლობდნენ, მათი ფეოდალური საბატონო იყო“.
- ტიური. „დაცემული ველი ბაღნარითა და ვაზნარით“.
- ტოტიას დოლაბი, ადგ. „ტოტია ქობულისას ხელსაფქვავის დოლაბის ადგილი“.
- ტყე, ადგილი ტყიანი.
- ტყემლარი, ადგ.
- უჩაღელი, შავი ლელე.
- ქაციბურე, ქაციბურე (გვარია) უბანია. დღეს არც ერთი ოჯახია შემორჩენილი.
- ქოხულის უბანი, ადგ.
- ქორქაშვილების უბანი.
- შავი ლელე, ლელის ტოტი.
- შანუბური, ადგ. „შავგულიანი მიწა, წულუკიძეების ნაფუძარია“.
- ცაცხვის ძირი, ადგ. „ძველი ნამოსახლარი. აქ მურყნის ხეები იდგა, ვენახიანი. ვაზის ჯიში იყო: სამჭაჭია, შავი, მალღარი, მტევანი – მრგვალი და მჭიდრო, წვრილი მარცვლებით, მწიფდებოდა სექტემბრის ბოლოს. ღვინო კარგი იცოდა. ამასთან, აშენებდნენ მწვანესაც, მისგანაც კარგი ღვინო დგებოდა“, – გვიამბო დუხუ ჩორგოლაშვილმა.
- ძველი გზა. „მაიღანისა და სამიქაოს სასაზღვრო გზა“.
- წყალსაშვები. „წყლის გადასაშვები ადგილი“.

წყალთაშუა. „მცირე ველი, ქვიშიანი და უხვმოსავლიანი, ოდესღაც მდინარეთა შუა ველი“. მსგავსი ტოპონიმი აქ კიდევ ერთია.

წყაროს თაპი, ადგ. „წყაროსწყალი გამოდის“.

წყურბი კიდე (წყაროსწყლის პირი), ადგ.

ჭუჭრონა (ნაბლნარი), ადგ.

ჭუჭროვანი (ნაბლნარი), ადგ. მსგავსი ტოპონიმი აქ კიდევ ორია.

ხარხინძვა, ადგ. „ხარხინი მდგარა, ყურძნის ჭაჭის სათემო სანურავი“.

ხირჩინე, მცირე ლელეა, ძალიან სუფთა და წყალუხვი.

ხორჩი ყანა, საყანე.

ჯამჭური, ადგ. ბალი ხილისა და ვენახი.

ჯამჭურა, ადგ. „აქ იდგა ათასწლოვანი ცაცხვი, სალოცავი“.

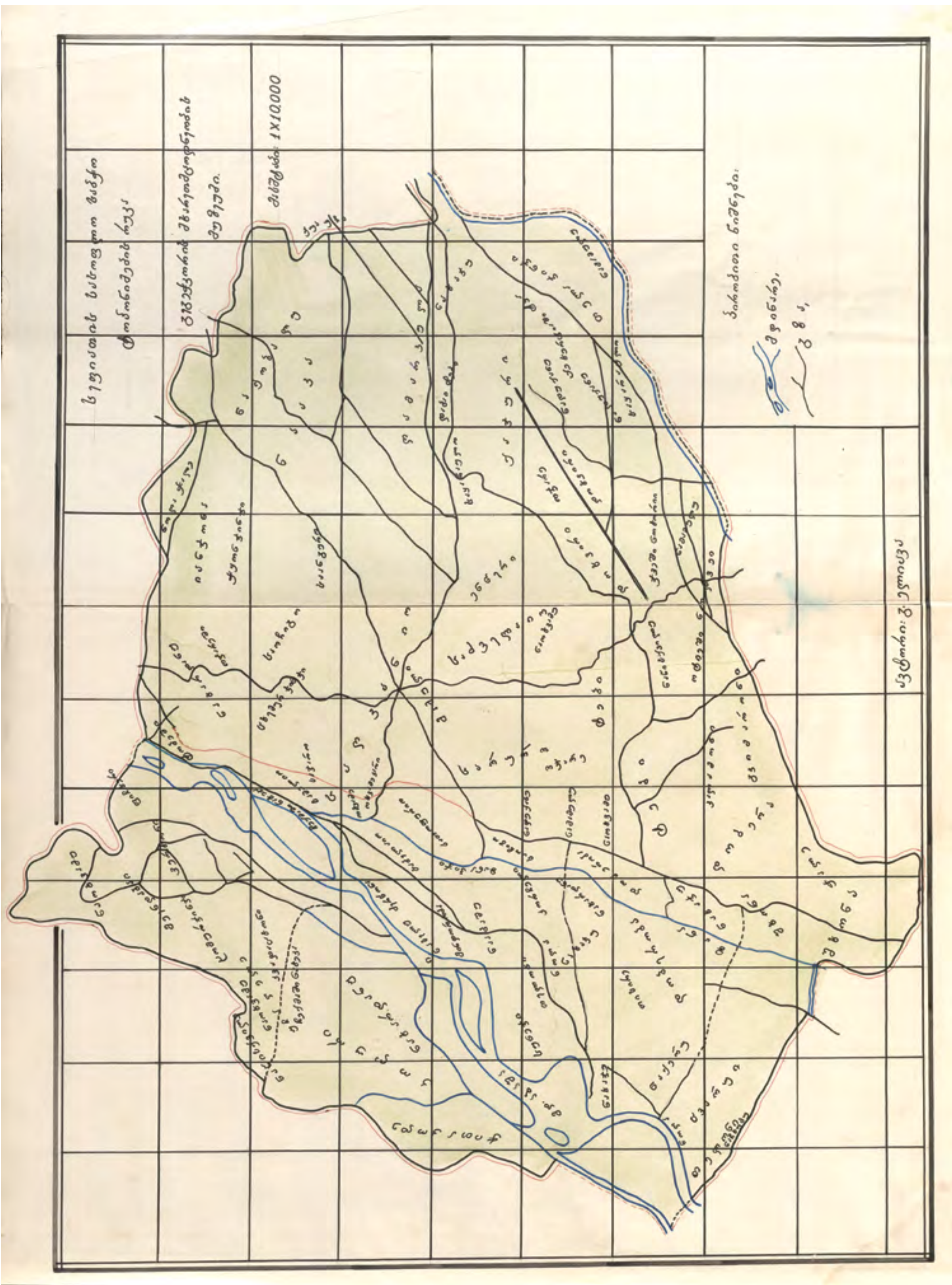
ჯამჭვარი, ადგ. „უძველესი სალოცავი“.

საზიეთი

სასოფლო საბჭო რაიონის ტერიტორიის ჩრდილოეთით მდებარეობს, აბაშისა და ნოღელის გაშლილ ხეობებში – ვრცელი ჭალაზე. მისი ჩრდილოეთი ნაწილი – მახათის ტერიტორია, ეწერნიადაგიანია. აქ დღეს ჩაის პლანტაციებია გაშლილი, ხოლო დანარჩენ ტერიტორიაზე – შლამიანი ნიადაგები, უხვმოსავლიანი სიმინდის ყანებით. აქვე სათავეს იღებს ნოღელიდან გამოყვანილი არხი – ცუდლარი ან ჭყონდარის ღარი. ჭყონდიდელ ეპისკოპოსს, რომლის კუთვნილებას შეადგენდა ეს სოფელი და, საერთოდ, მთელი აბაშის რაიონი, ამ არხის გაყვანა უბრძანებია, ალბათ, ეკონომიკური თვალსაზრისით. არხზე, სოფ. სუჯუნამდე, 100-ზე მეტი ნისქეილი ყოფილა მოწყობილი. მდინარეს მეტად ნაყოფიერი შლამი მოჰქონდა, რომელსაც მინის გასაწოვიერებლად იყენებდნენ.

- გვიმარონი (გვიმრიანი), ადგ.
- დაბაი ტიპი (დაბალი ტყე), ჭალაა. „დიდი ტყე ყოფილა“, დღეს ჩაის პლანტაცია და საყანე მასივია.
- დობარობა. ადგ. „მალლარი ვაზის ხშირი ტყიანი ყოფილა. დღეს ჩირგვნარი და საძოვარია“.
- დონკირი (დახვრეტილი, დამხობილი), ადგ.
- ენწარი, გაშლილი ველია (ენწერნიადაგიანი), რომელზედაც დღეს ჩაის პლანტაციაა გაშენებული.
- ვირხინი (ვერხვნარი), ადგ. აქ დღესაც დგას ვერხვის ხეები.
- ზანაპიჯი (ზანის პირი), ადგ. ზანა პატარა მდინარეა.
- თიანჯინჯი (თელის ძირი), ადგ. „ჯარობისა და თავშეყრის ადგილი ყოფილა ოდესღაც“. ეს ტოპონიმი კიდევ ერთგან გვხვდება.
- თიქონი (თელნარი), საყანე ადგილი.
- იანჯონი (კოპიტნარი), ადგ.
- კარობა (კარვობა). „აზნაურთა თავყრილობის ადგილი“.
- კაბამონის ნისქეილი (კაბამონის ნისქეილი), ადგ.
- კვადაცონი (ქაცვნარი), საყანე. „ქაცვის ბუჩქნარით დაფარული ველი ყოფილა“. ტოპონიმი ერთგანაც გვხვდება.
- კორჩხეჯონი (თხელი ფონი), ადგ.
- კოლური, კოლუების უბანი (დღეს საყანე ადგილი).
- მეიანი დაბაი (გალმა დაბალი). „დაბალი ადგილი, ჭენჭყობიანი“
- მეიფიონი ნაოხვამუ (მელიების ნასალოცვარი), ადგ. დ. მელიას გადმოცემით, „გიორგობისთვის 23-ს მელიების მთელი გვარეულობა აქ იკრიბებოდა, სადაც ჰქონიათ თავიანთი ჯინჯიმი ხატი (ძირის ხატი). მლოცველებს სხვადასხვა სახის შესაწირავი მოჰქონდათ, მათ შორის ვერცხლისა და ოქროს ფული. აქედან სეფიეთის ეკლესიამდე ჯაჭვი ყოფილა გაბმული და როცა იქ ჩამორეკდნენ ზარებს, აქაც ირეკებოდა. აქ აზნაური მელიები ყოფილან დასახლებულნი“.
- მინდორობა (ველობი), ადგ.
- ნაბანუ (ნაბანევი), ადგ.
- ნაბაბ, საყანე.
- ნაღუქანუ (ნაღუქნევი), ადგ. მსგავსი მიკროტოპონიმი სოფელში კიდევ ორია.
- ნაჯინუ (ნაცინარი), ადგ. „ოდესღაც დიდი ციხე მდგარა“.
- ნამამუჯი (ნამამულევი). ადგ. მსგავსი ტოპონიმი აქ კიდევ ერთია.
- ნარხუბუ (ნაბრძოლველი), ადგ. „ბრძოლის ველი, ნაბრძოლი ადგილი“ (აქ უნდა იყოს მითითება ადგილზე, სადაც 1856 წლის ნოემბერში მოხდა ქართული და რუსული ჯარის ბრძოლა ოსმალებთან. ოსმალები ამ ბრძოლაში სასტიკად დამარცხდნენ).
- ნაოხვამუ (ნასალოცვარი), ადგ. აქ ათასწლოვანი ცაცხვები და ურთხელი მდგარა. დ. დანელიას, ს. ბალათურისა, ა. ლაბარტყავას და სხვათა გადმოცემით, „ამ ადგილის მეპატრონე ყოფილა ორი ძმა, რომლებიც სალოცავის ორივე მხარეს სახლებულან. ჩვეულების თანახმად, ისინი ერთსა და იმავე დროს უნდა მისულიყვნენ სალოცავად. ძმებს ერთმანეთი ამოუხოცავთ. ადგილი გავერანებულა, ხოლო სალოცავი ტყეს დაუფარავს. გასულა ხანი. ერთხელ წყემიდან (სოფელია მდ. აბაშის გაღმა) ორი ძმა წამოსულა ამ ტყეში გარეულ ღორზე სანადიროდ, ღორი დაუჭრიათ, ნადირი გაქცეულა, ძმები სისხლის კვალს გაჰყოლიან და მისულან იქ, სადაც სეფი (განჯინა, განძსაცავი) უნახავთ. ამიტომ ადგილისთვის სეფიეთი უწოდებიათ (ადგილი, სადაც განძსაცავი იპოვეს). ერთი ძმა აქ დასახლებულა, მეორე – მდინარის გაღმა“. „გოჭვირ ნაოხვამუსაც“ ეძახიან (გადამწვარი ნაეკლესიარი). ი. ლაბარტყავას გადმოცემით, „ეკლესიის ეზო და მიდამოები ტყით ყოფილა დაბურული. მონადირეებს უპოვინათ გადამწვარი სალოცავი, რომელიც თურქებს გადაუნვათ ოდესღაც. ერთი მონადირე ძმა, გვარად ოჩიგა, აქ დასახლებულა და მიუშენებია დიდი ეკლესია, ტყე გაუჩეხავს და აქ დაუნყია ცხოვრება. მონადირეები გეჯეთიდან (აბაშის გაღმა სოფელია) მოსულან. აქ სალოცავთან სეფიც უპოვიათ“.
- ნაოქვანდურევი (ნასამჭედლარი), ადგ. „რკინა რომ გაემართათ, ხის საუთაო სცოდნიათ. ხის მძიმე მორს ტარზე აკრავდნენ და ოდნავ ცხელ ლითონზე

- უსვამდნენ და აუთოებდნენ მას, ასწორებდნენ, აბრტყელებდნენ. ხის ნაცვლად ქვის ლოდებიც იხმარებოდა თურმე. ქუაშურის მაგივრად (გრდემლი) ქვის დიდ ლოდს იყენებდნენ, მურუა ქუას (ქვის მორს) – გადმოგვცა დავით მაკალათიამ მამა-პაპისაგან გაგონილი.
- ნასქეუ (ნასელარი), ადგ. „სელი მოჰყავდათ წინათ“.
- ნაქაბაქუ (ნაქალაქარი), ადგ.
- ნაქერუ (ნაქერალი), ადგ.
- ნანისქვიძე (ნანისქვილარი), ადგ.
- ნახაჯუ (ნაცერცვალი), ადგ.
- ნახაჯუ (ნაცერცვალი, ხაჯი – ცერცვი), დღეს საყანე ადგილი.
- ნახარდანუ (ნახარდნარი), ადგ. „დადიაში ნახარდანუსაც“ ეტყვიან. „ხარდანზე ყოფილა მიშვებული ვაზი“. მსგავსი მიკროტოპონიმი ამ სოფელში კიდევ ორია.
- ნახატური ნაშენი (ნახატარის ნაშენი), ტყე. „აქ ბალი ხატისათვის გააშენეს“.
- ნოქარანი (ნაკარვალი), ადგ. „აქ მესაქონლეს კარავი ჰქონია“. მსგავსი მიკროტოპონიმი სოფელში კიდევ ორია. ერთ ადგილას, რ. ლაბარტყავას გადმოცემით, „ტყვეთა მსყიდველების წინააღმდეგ ყარაულები ჰყოლია სოფელს ამ კარვებში ჩაყენებული“, მეორეგან კი წინათ „სათემო კარავი მდგარა, სათემო შეკრება სცოდნიათ“.
- ნოქარანი (ნაკარვალი), ადგ. „საყარაულო კარავი მდგარა“.
- ნოღა, I – მდინარე; II – მდინარისპირა გაშლილი ველიანი. „აქ წინათ ჯარობა და თავშეყრა სცოდნიათ“.
- დაბარტყავის ნაოხვამუ (ლაბარტყავების ნასალოცვარი), ადგ. „ლაბარტყავების ძირის ხატი“.
- ონისირა (საისლე), ადგ.
- ოჯარა (საჯარო) ადგ. ასეთი მიკროტოპონიმი სოფელში კიდევ ერთია.
- ოჯარევი (საჯარო), ადგ. „ცეკვა-თამაშისა და გართობის ადგილი“.
- ოტიევი ნოღვი (ოტიას ნაყანევი), ადგ.
- ოხვამეკარი, ადგ. ეკლესიის წინ. „აქ იმართებოდა სოფლის საერთო ჯარობა, მარულა და სხვ.“.
- სანბაქუ (საბაგურო), ადგ. „აგურის ქურა ყოფილა ძველად“.
- სამაქაბათი (სამაკალათიო), მაკალათიების უბანი, მუხური. დ. მაკალათიას გადმოცემით, „მაკალათიები სამურზაყანოდან უნდა იყვნენ მოსულნი. ჩვენი ძირის ხატი ილორში იყო და იქ მიდიოდნენ სალოცავად“.
- სამელიო, მელიების უბანი.
- საოჩიბო, ოჩიგაების უბანი. „ეს გვარი ძლიერი, აზნაურული გვარი ყოფილა; შემდეგ თოფურიებთან დავაში უპირატესობა დაუკარგავთ, ჩამოქვეითებულან, თოფურიები ან თოფურიძენი ამალლებულან. ოჩიგავას აშენებულია სეფიათის ეკლესია“. ეკლესიაში წარწერაცაა „ელაჭი ოჩიგავა“. ყოფილა ფრესკაც, რომელიც დღეს შერყენილია.
- სარურუო, რურუების უბანი.
- საღვანეო, ღვანიების უბანი. „აქ ღვანიები სახლებულან. დღეს არც ერთი მოსახლე არაა დარჩენილი“.
- საღაბარტყავო, ლაბარტყავების უბანი.
- საყარაულო (საყარაულო), ადგ.
- საქვილაიო, ძველაიების უბანი.
- სეფიათი, „სეფე ქალი – ლამაზი ქალი – ასე იტყოდნენ. აქ ძალიან ლამაზი ქალები გამოდიოდნენ, რომლებიც სამეფო კარზე მიჰყავდათ თურმე სეფექალებად; ამიტომ დაერქვა ამ სოფელს ეს სახელი. ისიც გამიგონია, რომ აქ სეფია ყოფილა ვიღაც დიდკაცი და ამიტომ შეერქვა ამ ადგილს სეფიანთი“.
- სუნჯი, სუნჯი (სამი კაკალი), ადგ. „აქ ათასწლოვანი სამი კაკლის ხე მდგარა ოდესღაც. სცოდნიათ ჯარობა-თავშეყრა, ცეკვა-თამაში და ღამისთევა“.
- ტიპი (ტყე), ადგ. „სადაც დღეს ყანა და ჩაის პლანტაციაა, წინათ ხშირი და გაუვალი ტყე ყოფილა“. მსგავსი მიკროტოპონიმი ამ სოფელში კიდევ სამ ადგილას გვხვდება.
- ტობევი (ტბა, პატარა ტბა), ადგ. „ჩატბორებული და ჩალექილი“.
- უჩაღევი (შავი ღელე), ადგ. „ჭირისა და უბედურების მომსწრეა ეს ადგილი. აქ ქვაც კი შავია“.
- ფინჯარი. „უხვმოსავლიანი ადგილი. დღეს სიმინდის ყანებია, ოდესღაც ქალაქი და ნალკოტი ყოფილა“.
- ქაჯური (საქაჯია), „ქაჯების ადგილი“.
- ქხორციო ტყა (ქხორციოს ტყე), დღეს ბუჩქნარით დაფარული ველობია.
- ქუაშუ (შავი ქვა), ადგ. ხალხი ამ ადგილს საღვთო ადგილად თვლის. ამბობენ: „ქვები ციდან ჩამოცვივდა, ისინი ღვთიური ქვებიაო. იცის შავი ფერის მაგარი ქვა“.
- ღამარკუდა. „ძველი არხია ჭაობის დასაშრობად“.
- ჟომურჯინჯი (ტყემლის ძირი). ადგ.



შხონა, ადგ.

ჩეძმაში ნახეკა (ჩექმის ნაფხეკი), ადგ. „აქ ჯარი მდგარა და მათი ფეხსაცმლის ნაფხეკი ტალახისგან აღიმართაო ეს მიწაზეინული“.

ცვარუში, დღეს გაშლილი მდელია.

ცხემურჯინჯი (რცხილის ძირი). ნ. მაკალათიას გადმოცემით: „დიდი რცხილის ხე მდგარა. აზნაურ თოფურიძეების თავშეყრის ადგილი ყოფილა“.

ძერწონა (ტირიფნარი), ადგ.

ჭაე (ჭალა), ასეთი ტოპონიმი სოფელში კიდევ ორია.

ჭითა კოდე (წითელი კბოდე), მდინარის პირას წითელი მიწის ჩამორღვეული ნაპირი. „თათრებს აქ ჩვენები დაუხოცავთ და მათი სისხლით მორწყულ მიწას წითელი ფერი აქვს“.

ჭყონჯინჯი (მუხის ძირი). „აქ დიდი მუხა მდგარა. უძველესი სალოცავი ადგილი ყოფილა“.




ჯაპიჯინჯი (თუთისძირი, ჯაპი – თუთის ხე), ადგ. სეფიეთის ცენტრში დგას; „300 წელზე მეტი ხნისაა. აზნაურები არ აკაფვინებდნენ. აქ იმართებოდა დიდი თავყრილობები, საზოგადოებრივი შეკრებები“.

სუჯუნის სასოფლო საბჭო
 ტობონიძების რუკა
 ვიქტორის მხარეთმცოდნეობის მუზეუმი.

მასშტაბი: 1:25000



ბიბლიოთეკის ნიშნები:

-  მდინარე,
-  გზა,
-  სახეები.

ავტორი: ვ. გლოვიცა

სუჯუნა

რიონისპირეთის ერთ-ერთი ვრცელი სოფელია. იგი ვრცელდება ენერის მთელ მასივზე. სამხრეთის საზღვარი მდინარე რიონს მიუყვება რჩქონამდე, მდინარე ტეხურის შესართავამდე. რელიეფურად გაშლილი ვაკეა, ჩრდილოეთისკენ ოდნავ შემალლებული. ამ ნაწილში სუჯუნის ცენტრია გაშლილი. აქ წინათ წყალი რიონიდან არხით შემოდიოდა და ნადუქნევთან (ნაოხვამუსთან), ჭილორტში, სავაჭრო საქონლით დატვირთული ნავები ამოდიოდა. საქონელი სუჯუნაში ნაწილდებოდა მთელ შიდა სამეგრელოში გასაგზავნად. აქ დგას XVIII საუკუნეში ნაგები ეკლესია. სუჯუნაში ჭყონდიდელთა საზამთრო რეზიდენცია იყო. სოფელს მთლიანად საჭყონდიდოს ეძახდნენ. სამხრეთის ნაწილზე ენერი ნიადაგებია გაშლილი, რომლის ღრმა ფენები ალაგ-ალაგ ქვიშნარით ხასიათდება. ჩრდილოეთი ნაწილი კი სულ ქვიშნარია, უხვმოსავლიანი, ნაყოფიერი. ძირითადი კულტურა სიმინდია. არის ეთერზეთოვან კულტურათა პლანტაციებიც. ენერი მასივები გამოყენებულია საძოვრებად. დღეს ცუდლარი – ჭყონდიდელთა ღარი – სოფელს ჩაუვლის და რიონამდე მიემართება.





- აბაშა ჭაბი, მდ. აბაშის ქალა, ადგ.
- ანბარი, მდ. ახლა ამომშრალია.
- ანჯერი, საძოვარი მასივი, გაშლილი ველიანი ბოგვერას მაღალი ბალახით.
- ასათინანი შანი (ასათიანის წყაროსწყალი).
- ბარბა, ადგ. აქ, ამ მაღალ ადგილზე ჯოგი მდგარა.
- ბაღათურიაში ნაპარუ (ბაღათურის ნაკარვალი), ადგ.
- ბოგაში, ბოგას უბანი. „ამ უბნის ცენტრში ღელეზე ბოგა (მცირე ხიდი) ყოფილა“.
- ბაასხაპური ღეღე, გასახტომი ღელე.
- ბეღერში, ადგ.
- ბოჭვირი (გადამწვარი), ადგ.
- ბუმონთხორი (გადათხრილი), ადგ.
- დიდი რჩქონი, დიდი კუნძული, მდინარით გარშემოზღუდული დიდი ადგილი.
- დინაჭითი (ნითელმინა), სოფ. ნაყოფიერი, ძლიერმოსავლიანი.
- დობერი, ადგ. მაღლარი ვაზი.
- ელაბირდი, ადგ.
- ელიაში ბობა, ადგ. „გოგი ელიავას ნასახლარი, ნადაჩუ, მისი ბოგირი“.
- ენერი, სოფ. მსგავსი ტოპონიმი აქ კიდევ რამდენიმეა.
- ზუბა (მინა ზურგა). „უძველესი ნასალოცვარი“. მსგავსი ტოპონიმი სოფელში კიდევ რამდენიმეა.
- ზურბა, ადგ. მინაზვინული.
- თელაფონი (თელა თავთხელი). „დიდი თელა მდგარა ამ თავთხელთან“.
- ივანაშენი (ივანეს ნაშენი), ადგ. „ვენახიანი, ვაზიანი, ხელოვნულად გაშენებული მაღლარი“.
- კაპატი (ყამირი). „ახლად გატეხილი საყანე“.
- კაცობური, ადგ.
- კოპიჭა (მოკლე ქალა).
- კორბა, ადგ.
- კორძახინაში ნაცაბა. „კორძახიას მიერ გადანმენდილი, გაცელილი ადგილი“.
- კვამანა. „უძველესი სალოცავი ადგილი“.
- ლომნოხორი, ადგ. ლომების ნასახლარი.
- ლულონას ბობა, ადგ. „აქ დიდი ბრძოლა ჰქონიათ ჩვენს ძველებს თურქებთან. ადგილი ღელენარი ყოფილა. მცირე ღელეზე კი ბოგა – ხიდი იყო გადგმული“.
- მოჭვირი. „ახოდ აღებული ადგილი“.
- ნაანბურუ, უძველესი სააგურეა, ადგ.
- ნაბიორღეღე, მცირე ღელე.
- ნათიფურუ (ნასათიბარი), ადგ.
- ნაპარუ (მწყემსის ნაკარვალი), ადგ.
- ნარნე (ნარიონალი). „ძველი ნამდინარევი“. მსგავსი ტოპონიმი სოფელში სამ ადგილასაა.
- ნატიპუ. „ძველი ტყიანია, შემდეგ გაჩეხილი“. ასეთი ტოპონიმი სოფელში კიდევ ორია.

- ნაჰპარა (ნაკოდარი), ადგ. „ამ მინის გამო დასჯის მიზნით კაცი დაუკოდათ“.
- ნაოხვამუ. „უძველესი ნასალოცვარი ადგილი“. ასეთი ტოპონიმი კიდევ რამდენიმეა.
- ნაციცუ, ადგ.
- ნანისქვიძუ ძბა, ნანისქვილარი მასივის კიდე.
- ნაჭილაუ, ადგ. „ჭილაების ადგილ-მამული“.
- ნახაჯუ (ნაცერცვალი), ადგ.
- ნახატუ, ადგ. ხატის მინა.
- ნახელუ. აქ სახლებულა გვარი ხელია. ასეთი სახელწოდება კიდევ ორია.
- ნაჯიმუ (ნამარილარი), ადგ. „აქ მარილი იყიდებოდა“.
- ნოლა, მდინარე აბაშის გაშლილი ნაპირები.
- ნოჭკარი (ნაჭერი), საყანე.
- ოპარბული. „თოხით დასამუშავებელი ადგილები“. ასეთი ტოპონიმი სოფელში კიდევ რამდენიმეა.
- ოქაქვი, ადგ. ლეკი ამოქონდათ, საღებავად იყენებდნენ“.
- ონიში, ადგილი რიონის გაღმა.
- ოლორჯუ (სალორჯოვე), ადგ.
- ოქონე (საყანე).
- პეპუ მატკაში ნოხორი (პეპუ მანტკავას ნასახლარი), ადგ.
- ჟორდანიში მამუი (ჟორდანიას მამული), ადგ.
- რიონბაღმა, რიონს გაღმა ადგილი.
- როგონე, საყანე ადგილი.
- რუსიში შანი (რუსის წყაროსწყალი), ადგ.
- საბამზადიო, გამზადების (გვარია) უბანი.
- საბვაზაო, გვაზავების უბანი.
- საბიჭა, საყანე.
- საბუბუსაშუ. „გუგუსქუაფეში მუხური, გუგუსვილების უბანი“.
- საკისო, ადგ.
- საკოჭი, ადგ.
- საკუციო, კუციების უბანი.
- სარუსიო, რუსიების (გვარია) უბანი.
- საროჩიო (ჩოჩიების უბანი).
- საჭატურიო. „ადგილი, სადაც ჭანტურიები სახლობენ“.
- საჭყონდრო. „ამ ადგილს და მთელს სუჯუნას საჭყონდროს ეძახდნენ“.
- სირიაჩქონი, ტყიანი მამული. „ამბობენ, სერია თუ სირია სახლებულა და მისი ჩქონი, წყლის მიერ მიტოვებული კუნძული და ნახევარკუნძულია, რჩქონუა მინის დაღარვა-დაზღარვა, პირველი დამუშავებაა“ – გვიამბო 79 წლის მოხუცმა სერაპიონ კორძახიამ.
- ურაღელე ძბა (შავღელეს პირები).
- ფირცხა ნოტიანი, საყანე.
- ქართა, ადგ. საქონლის საჩიხე.
- ლაჭუ, მდინარე იყო, ახლა ამომშრალია.
- ლაჭუპიჯი, ღელე ლაჭუს ნაპირები.
- ღელეძბა (ღელის ნაპირები), ადგ.
- ჩეშონა, ადგ. „აქ მაღლარზე ჩეშონური ყოფილა მიშვებული“.
- ჩიქვანიში ნოხორი (ჩიქვანის ნასახლარი), ადგ.
- ჩქონი. „ეს ადგილი ჭყონდიდის ეპისკოპოსისა იყო“.
- ცუდლარი, ჭყონდიდელთა არხი.
- წალიკარი, სოფ.
- ჭანიორი, ადგ. „ჭანების ნასახლარი, ჭიების ნადგომი“.
- ჭატურიში ჭაბი (ჭატურისა ქალა), ადგ.
- ჭყონბოღა (მუხის გორა). „აქ რიტუალური მუხა იდგა; ხალხი მას თაყვანს სცემდა“.
- ჭყონსაპარო. „უძველესი სალოცავი ადგილი“.
- ხომაჯინჯი, ადგ. „დიდი ხურმა მდგარა. აქ თავშეყრა იცოდნენ“.
- ჯებორე, ადგ. მსგავსი ტოპონიმი სოფელში კიდევ ერთია.
- ჯეპიში სოში (ძველი გზა), ადგ. „ხონიდან ელიაბოგას გადავლით მოდიოდა“.

ქოლობნის სასოფლო სარგავთ
 ტოპონიმების რუკა
 გ. ბუჩქორის შესრულებული
 მუშაობა

მასშტაბი: 1X 25000



- სახლობლო ნიშნები:
-  მდინარე,
 -  სოფელი,
 -  სახლი,
 -  გზის ნიშანი.

ავტორი: ვ. გულიანი

ქოლოზანი

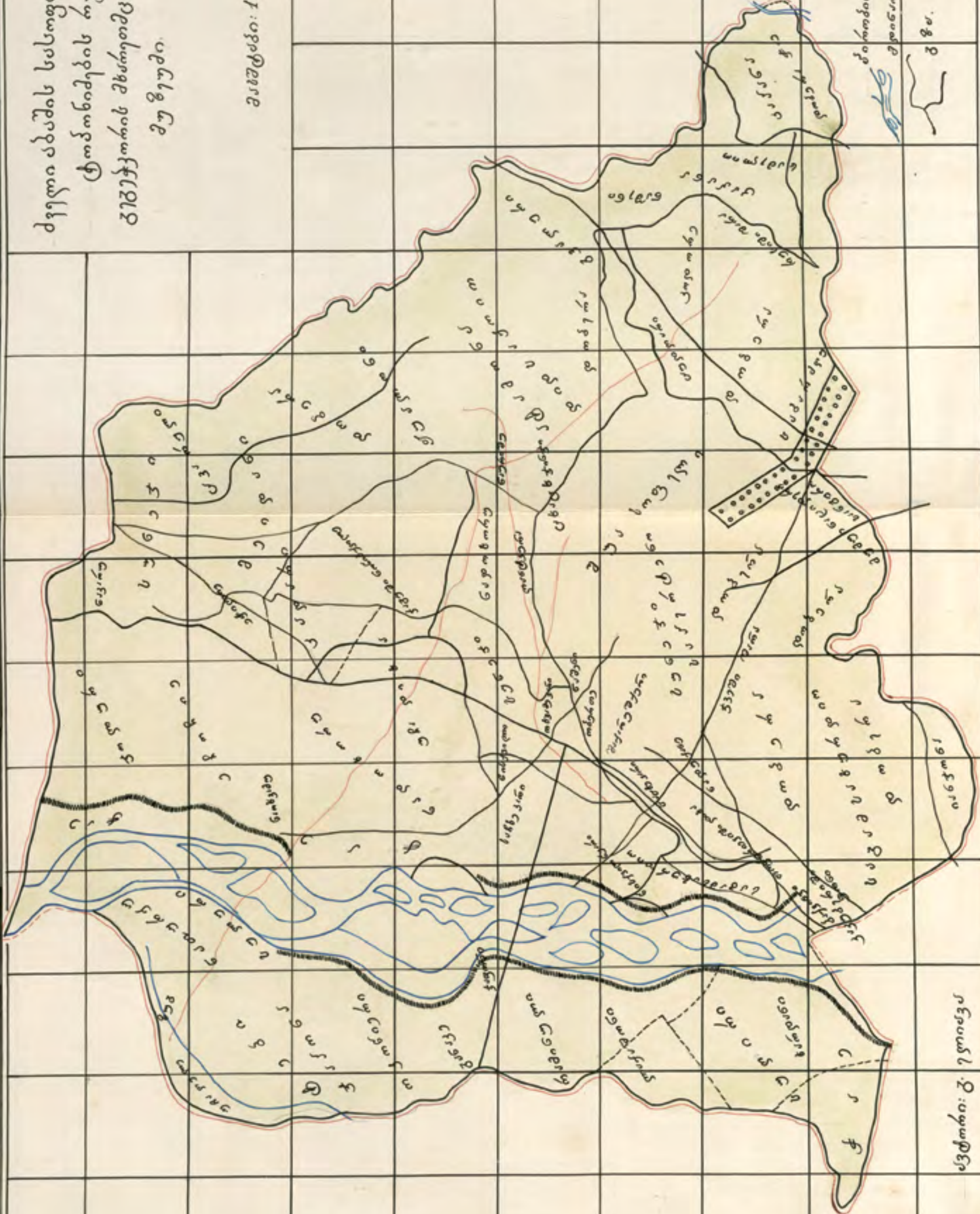
სოფელი მდებარეობს გეზათის, მარნისა და ნაესაკაოს სასოფლო საბჭოებს შორის, მდინარე ნოღელისა და ცხენისწყლის ხეობებში, გაშლილ ველიანზე. ნიადაგი ქვიშიან-ქვიანია, უხვმოსავლიანი, ნაკლებად ჭენჭყობი. ძლიერ განვითარებულია ბაღჩეულისა და ბოსტნეულის მეურნეობა, მოჰყავთ ეთერზეთოვანი კულტურები, კარგად ხარობს ხილიც. მოსახლეობა აქ უმეტესად იმერელია, მოლაპარაკე იმერულ კილოზე. „ქოლოზანი სოფელს საქოლავის გამო შერქმევია“. აქაც და მარანშიც, რამდენიმე ადგილას, შემორჩენილია მინაზურგები, სადაც, გადმოცემით, დამნაშავეებს თემის შერისხვით ქოლავდა ხალხი.

- ატაბუნა, მდინარის პირი, მცირე ბორცვიანზე აღმართი.
- ბაკენი, საყანე.
- ბერი ახო. ადგ., ბერის ახო. ეს ტოპონიმი კიდევ ერთგან გვხვდება.
- ბარცხი, ჩირგვნარი ადგილი.
- ბობვი, ადგ.
- ბობირძა (ბოგირის, ხიდის კიდე), ადგ.
- ბორზია შარა (გზა გასაყარი).
- ბულვანი (ბლიანი), ადგ.
- დაბალი ჭალა, საყანე.
- დიხაზურბა (მინაზურგა), ადგ.
- დობირა, საყანე.
- დონორა, ადგ. ბონდარია მიქელაძის ნასახლარი.
- ენერი, საყანე.
- თხირონა, თხილნარი.
- კატუში ფონი (კატის ფონი) ადგ. წყალთხელი.
- კატუში ფონი (კატის ფონი), წყალთხელი მდ. ნოღელაზე.
- კირილქაქსაშული, ადგ., კირილე მიქელაძისეული მინები.
- კოპი, ადგ.
- კოპიტნარი, ადგ.
- ლუხუმი, საყანე.
- მამულონი, ადგ. მამული ვაზისა.
- მიქელაქსაშული, მიქელაძისეული მინებია. საყანეები.
- მოსიას ფონი, მოსიავას წყალთხელი, ფონი.
- მუხურა, მუხური, კუთხე, უბანი.
- მუხური. 70 წლის მოხუცი მექი ვასილის ძე გვიგინიშვილი გვიამბობდა, რომ „ჩვენთან მეზობელს მიმორავეს ვეცყვით. მეგორავე ჩემი ძირის მეზობელია. ეს ალაგი ჩემი მეგორავეების მუხური იყო“.
- ნაბალარი, ადგ., ბალი ჰქონიათ წინათ.
- ნაბაკენი, ადგ.
- ნადუქანუ (ნადუქნევი), ადგ.
- ნაეკლესუ, საყანე მინა, წინათ ეკლესიის მამული.
- ნათხორა, ადგ. „რკინიგზის საზვინად აქ თხრიდნენ მინას“.
- ნაიცი, ადგ.
- ნაპარენი (ნაკარვალი), ადგ. „კარავი მდგარა მესაქონლისა“. მსგავსი მიკროტოპონიმი კიდევ ერთია.
- ნაპართხუ, ადგ.
- ნაქლასუ. ადგ., აქ მდგარა ძველი სკოლის შენობა.
- ნამოსახლები, ძველი ნასახლარია.
- ნამოსახლები, ადგ.
- ნათებარი (ყამირი გატეხილი), საყანე.
- ნაფაცხენი, ადგ. „ფაცხა მდგარა, სათემო საყარაულო“.
- ნაფუზვარი. „აყრილი და განადგურებული ადგილი, წინათ ნასახლარი“.
- ნაცხენწყარუ, ადგ. „ცხენისწყლის უძველესი კალაპოტი“.
- ნაოხვამუ (ნასალოცვარი). „უძველესი სალოცავი ადგილი“.
- ნაღმარი, საყანე.
- ნაშენი, ადგ. „აქ ვაზი ყოფილა მაღლარზე მიშვებული: პუმპულა, ჩემი, კამური, ხარდანი“. მსგავსი ტოპონიმი კიდევ სამია.
- ნახაჯენი (ნაცერცვალი), ადგ.

- ნოღელა, მდინარე.
- ნოხოროპენი (ნამოსახლევი). ადგ. „ეს უბანი სულ საჭყონდიდო იყო. წყალს მოუხილავს, ხალხს სადგომი მიუტოვებია, მაღალზე გადასულა“. მსგავსი ტოპონიმი ერთგან კიდევ გვხვდება.
- ნოხორტიპი (ნახლარი ტები), ადგ. ნასახლარი ტყიანი.
- ნოხორტიპი, ნასახლარი ტყიანი, ტყე.
- ოქაცე (საკაცე?), ადგ.
- ოქოპეპე (საკეპე), ადგ.
- ოჩე (დიდი ყანა), ადგ. „აქ ჩემის მაღლარი ვაზი ყოფილა. ძლიერ ნაყოფიერი ნიადაგია“.
- პატარა გეზათი, სოფ.
- რიონჭა, რიონის ჭალა.
- რუსას პირი, ღელე, რუსას ჭალა.
- სანბურო, ადგ. „უძველესი სააგურე“.
- საბუღია, ადგ.
- საეკლესიო. „1914 წელს გეზათ-ქოლოზანი გაყო ცხენისწყალმა. გაღმა სოფელი აიყარა და გადმოსახლდა აქეთ. ეს ეკლესია ტყეში უნახავთ, გაუნმენდიათ და თავიანთ სალოცავად გაუხდიათ. დღეს ადგილია“.
- საცილო შარა (საცილო გზა). „ამ გზის გამო თავადები ერთმანეთს ეცილებოდნენ. ხშირად სისხლი დაღვრილა“.
- საიჯარო. „რკინიგზის გაყოლებაზე მინას მეტი ფასი ჰქონდა. აქ იჯარით იღებდნენ ამ მინას დასამუშავებლად“.
- საჯარინო, ჯარობის, თავშეყრის ადგილი.
- საკობრიო, მდ. ცხენისწყლის მცირე შენაკადია.
- საკორძახი (კორძახიასი), ადგ.
- საკუცი, კუციების (გვარია) უბანი.
- საქაქია მუხური, ადგ. „ძლიერ საშიშარი ადგილი, წინათ დიდი სალოცავი“.
- საღობი, შემოღობილი, შემორაგული უბანი, წყლის პირი.
- საჭია, სოფ. მთელი ეს ადგილი ჭილაების ყოფილა.
- სახალიბანი, ადგ.
- საყდისეული, ადგ. საყდის მამული.
- სილური, საყანე ადგილია.
- ტიპი, ადგ. „წინათ დაბურული, უღრანი ტყიანი, დღეს საძოვარია“.
- ტილიფნარი (ტირიფნარი), ადგ.
- ტოზური, ადგ.
- ტოლოპო, დამპალი, ჭაობიანი ადგილი.
- ტოლორი, ადგ.
- ტყვირი, სოფ.
- ტყვირიში ოხვამე, ადგ. „ძველთაძველი სალოცავი, აქ ყოფილა გვირაბი, რომლითაც რიონში ჩადიოდნენ თურმე“.
- ქოლოზანი, ს/ს. „ჩაქოლვის ადგილი“.
- ცილორი, სოფ.
- ნაქური, ადგ.
- ნიფურონი, ადგ. ნიფლნარი.
- ნიფურონი, ადგ. ნიფლნარი.
- წყლის-პირი, ცხენისწყლის ჭალა.
- ჭალა, მდ. ნოღელას ჭალა.
- ხერბი. „მდინარის გადმოსვლის სანინააღმდეგო ხერგილია, მინანაყარით“.
- ხომონა (ხურმნარი), ადგ.
- ხორბონა. „ძლიერ ნაყოფიერი ადგილია. მოსავალი იხორგუუ (იზვინება)“.
- ხუხური, საყანე.
- ჯაფარული, საყანე.
- ჯვარიში, „სალოცავი ადგილია, აქ ყოფილა მაღლარზე მიშვებული ძველი ვენახი ჯვარისა. დღეს სულ არაა გადარჩენილი“.
- ჯვებში ნაცხენწყარუ, ცხენისწყლის ძველი სავალი. „ძველად აქ გადიოდა ცხენისწყალი, შემდეგ სოფლის კიდისკენ უქცევიათ მისთვის პირი. დღეს ამომშრალი ხეობაა“.
- ჯვებში ტყვირი (ძველი ტყვირი), უბანი.

ძველი აბაშის სასოფლო სანაპირო
 ტომონიების რუკა.
 გიორგიშვილის მხარეთმცოდნეობის
 მუზეუმი.

მასშტაბი: 1:10000



რუკის ავტორი: გ. გიორგიშვილი

ქველი აბაშა

ქველი აბაშა სოფელ ონტოფოს სამხრეთით, მდინარე აბაშასა და ნოღელას შორის, გაშლილ ველზეა. მისი მთელი ჩრდილო-დასავლეთი მხარე სოფ. კაღარისა. აქ უძველესი ეკლესია – ერთნავიანი ბაზილიკა დგას, რომელიც თავისი არქიტექტურული და მხატვრული მორთულობით XIII საუკუნეს ეკუთვნის. სოფელი აბაშის რაიონის ცენტრი იყო რკინიგზის გაყვანამდე. როცა რკინიგზა გაიყვანეს, ცენტრმა (ახლანდელი აბაშა) მის მიდამოებში გადმოინაცვლა, ხოლო ქველი ცენტრი დღესაც ქველ აბაშად იწოდება. მისი სამხრეთ-დასავლეთი უბანი სპპმრტინაშა. აქვეა ზუზბა (მინაზურგა) და ცენტრი ამ სოფლისა სასოფლო საბჭოთი, კოლმეურნეობის კანცელარიით, კლუბით, ბიბლიოთეკით, სკოლით და სხვ. კაღარისა და სპპმრტინაშს მიდამოებში არის ადგილები, სადაც, გადმოცემის თანახმად, ოდესღაც აბაშთა ლაშქარი დაბანაკებულია და ადიდებულ მდინარეს ნაულეკავს. ძირითადი კულტურა სიმინდია. სოფელში ეთერზეთოვანი კულტურებისა და დაფნის ფართო პლანტაციებია გაშენებული. აქ წინათ ბრინჯი მოჰყავდათ. აქა-იქ ბრინჯს დღესაც თესავენ. მინა ქვიშარია. კადარის მასივები ქვიანია და მაგარი.

აბაშა, მდინარისა და ადგილის სახელწოდება. ესტატე კორძახიამ გადმოგვცა: „აქ დაბანაკებული მურვან ყრუს ერთ-ერთი ლაშქრის – აბაშების მთელი ბანაკი წყალს წაუღია. ამის შემდეგ ამ ადგილსა და მდინარეს აბაშა შერქმევია. ამბავი მომხდარა ძალიან დიდი ხნის წინათ“.

ატამურა, ადგ.

ბაქვინიწი, ადგ.

ბობირი. „ქვითკირის ქველი ხიდია ცუდღარზე, სოფლის ცენტრში თავშეყრის, ჯარიანობის ადგილი“.

ბანაპა, ადგ.

ბვალური, ადგ. „ვაზის უძველესი ჯიში ყოფილა, ახლა არავის ახსოვს“.

დიღსაქოი (დიდი საქოი), ქოიავების უბანი.

დობერა. „ადგილი, სადაც მალღარი ვაზია გაშენებული“. მსგავსი ტოპონიმი სოფელში კიდევ ოთხია.

დობირი, სოფ. მიხეილ კუპრავამ გვიამბო: „დობირო მთლად ამ მუხურს ეწოდებოდა. აბაშის აქეთ სულ დობიროს ეძახდნენ. ეს ადგილი ძლიერ ნოყიერია და ნოდებს ეკუთვნოდა. ქცევა 80 ან 100 მანეთი ღირდა. აქ ვეებერთელა თხმელის ხეებს მირგული ჰქონდა ვაზი: პუმპულა, ხარდანი. ჩვენი ძველები ყურძენს კრეფდნენ ხეზე. მეგიდღედ – გიდღის დამცლელებად ქვემოთ ბავშვები იდგნენ. ერთხელ კრეფის დროს მოსულა ერთ-ერთი მებატონე ნოდია, ბავშვები გაურეკავს და თვითონ მოუნდომებია გიდღის გამორთმევა. იქვე მდგარა ფარდანი ურემი, ხეები ნაბადივით ყოფილა ყურძნით დახუნძლული. ნოდისა ყურძნის მკრეფავი ვერ დაუნახავს და გიდღისთვის ხელი ჩაუვლია, აწვეისას ზემოთ ნოდიაც თან აუტანია, მაგრამ მას მოუსწრია ჩამოხტომა. ნოდია მამულის პატრონობას იჩემებდა და ყურძნის მითვისებაც მოუნდომებია, მაგრამ შეშინებულა და გაქცეულა თურმე. მას ხატზე დაუფიცნია, რომ ის მინა მას ეკუთვნოდა და მიუთვისებია კიდევ. ამიტომ ამ ადგილს ნაშუჩარას-აჯ (ნაფიცარს) ეძახიან. ნოდია სუჯუნელი აზნაური ყოფილა, იქ კაცი შემოკვდომია და გამსახურდიებისთვის შეუფარებია თავი. იგი გამსახურდიებს ფიჩხერში დაუსახლებიათ. ბატონიშვილები გაბრაზებულან, მაგრამ ბოლოს უპატიებიათ გამსახურდიებისთვის ეს თვითნებობა და ნოდია ამ ადგილებში დარჩენილა.“

გამსახურდიები მკაცრი და გულბოროტი აზნაურები ყოფილან. ერთხელ მათი მოურავი სუხიესთან მისულა და ღორის დაკვლა დაუვალეზია. სუხიეს ღორი დაუკლავს, მაგრამ გაკვირვებია, ეს ღორი თავისას რომ ჰგავდა. როცა უკითხავს, ვისი ღორიაო, მოურავს უთქვამს – შენია და, თუ გსურს, თავი წაიღე და წადიო. გამსახურდიას ამის გამო კუპრავასთვის კუჭავა უჩუქნია კაცად.

გამსახურდიები კაცის გამყიდველები – ყურსალებიც იყვნენ. მათ ერთხელ ორი გოგონა მოიტაცეს და, გასაყიდად რომ მიჰყავდათ, პატრონი დაენია, მაგრამ ახლოს ვერ მიუდგა და ჭყონდიდელთან იჩივლა. ჭყონდიდელმა გააღებინა ხულას (ბელის) კარები და გოგონები გამოიყვანეს. ისინი სულ დასიებული იყვნენ. ჭყონდიდელს ისინი პატრონისთვის ჩაუბარებია, გამსახურდიებისათვის კი პასუხი მოუთხოვია და გაუკიცხავს. შემდეგ იმ გლეხის სახლში მისულა, კერაზე ჯვარი ამოუხაზავს და გამსახურდიას ოჯახი დაუნყევლია. არის გამოთქმა: „გამსახურდიაში ნაკვაისუ კუჩხი ოკო ვეგობიჯუევა“ (გამსახურდიას ნაკვალევზე ფეხი არ უნდა დააბიჯო). გამსახურდიების გვარი აქ სამურზაყანოდანაა გადმო-სული“.

ეპვი, **გვიანი მუხური** (გვილავას უბანი). 70 წლის ერმილე ჯანჯღავამ და ანდრო პაპავამ გვიამბო:

„მამია გურიელს ჰყოლია კარგი ცხენი, რომელიც ნიკოლოზ კალანდარიშვილს მოსწონებია. ნიკოლოზმა გიოიტა გვილავას დაავალა ამ ცხენის მოპარვა. გიოიტა დიდი ვაჟკაცი ყოფილა, უფონოდ გადადიოდა თურმე ადიდებულ მდინარეზე. იგი მდიდრებს საქონელს სტაცებდა, კლავდა და ურიგებდა ღატაკ მეზობლებს. გიოიტა დიდი უშიშარი კაცი ყოფილა და წასულა გურიელის ცხენის მოსაპარად. გურიელს ცხენი ციხის შიგნით

ჰყოლია დაბმული, რომელსაც მცველები ჰყოლია მიჩენილი. გიოიტას მოუტყუებია მცველები, შემჯდარა ცხენზე და ციხიდან გამოქცეულა. მდევრები დასდევნებია, მაგრამ მას მოუსწრია რიონზე გადმოსვლა. გურიელს გაუგია ვინც მოპარა ცხენი და ნიკოლოზისთვის შეუთვლია, ის კაცი ეჩვენებინა მანც. ნიკოლოზს გიოიტა გურიელთან გაუგზავნია. გურიელმა გიოიტა დააჭერინა. ერთ გველეშაპივით კაცს დაუბამს და შემდეგ დაცინვა დაუნყია. გიოიტამ ინატრა თურმე: ერთი შენი თავი მომცა ხელში, მე შენ გაჩვენებდი სეირსო. გურიელს გაუკვირდა და დააჭიდა ისინი. გიოიტამ პირალმა დასცა დევ-ფალავანი, კიდე დაეჭიდნენ, კიდე წააქცია. ასე გაგრძელებულა რამდენჯერმე. გურიელს სიამოვნებია და უთქვამს, ვარგებულაო და დაუსაჩუქრებია. შემდეგ წერილით გამოუსტუმრებია ნიკოლოზთან. ნიკოლოზს გახარებია, რომ გიოიტამ ასახელა და დაჰპირდა საჩუქარს. საჩუქარი არ მინდაო, – უთქვამს გიოიტას, – პატრონი მინდა, თორემ ვინმე დამახრჩობსო. ნიკოლოზს 12 ქცევა მინა მიუცია. გიოიტას მინა გვილავებისთვის დაურიგებია, თვითონ კი ნიკოლოზის კაცად დარჩენილა. ამ ადგილს ახლაც „გიოიტა გვიამ მუხურს“ ეძახიან“.

ერუბინი (სარუბინი). ნიკოლოზ კორძახიამ გადმოგვცა: „აქ რუბინები და გამსახურდიები ჩამოსახლებულან. ორივე გვარი ყურსალები (კაცის გამყიდველები) და ყაჩაღები ყოფილან. ერთხელ რუბინებს ათი და მოუტაციათ, ანაკლიისკენ წაყვანა ვერც მოუსწრიათ, რომ დადიანის ბრძანება მოსვლიათ, ზუგდიდში გამოცხადებულყვენ. რუბინებს მოტაცებული დები უღრან ტყეში მდგარ ბელელში ჩაუმწყვდევიათ. დადიანს ზუგდიდში ჩასული რუბინები დაუმწყვდევია და ერთი თვე ჰყოლია ციხეში. მდევრებს ბელლისათვის მიუგნიათ, კარი გაუღიათ და საშინელი სურათი უნახავთ: დებს ერთმანეთი დაეკბინათ და ჩახოცილიყვენ. ამის შემდეგ რუბინების გვარი ეკლესიას დაუნყევლია და შეუჩვენებია“.

ეჭიქი, საჭილო, ქილების (გვარია) უბანი.

ზანა, პატარა მდინარე, ამ სოფელში იწყება და აქვე თავდება.

ზუზბა (მინაზურგა). „ნაფხეკასაც ეძახიან. თათრის ჯარის ნაგომია“.

ინაწონა (კოპიტნარი), კოპიტის ტყე. ასეთი ტოპონიმი სოფელში კიდევ ორია.

კაღარი. „ქვიანი ადგილი“. ასეთი სახელწოდების ადგილი სოფელში კიდევ ერთია.

კაღარიში მხვამე. „თვლიან ნაპოვნ ეკლესიად. ძველთაძველი ეკლესიაა კადარის ცენტრში“.

კაპანა, „კაპუნობის“ ადგილი. აქ კაპუნობის დღესასწაული სცოდნიათ“.

კოღორე, ადგ.

კოხტა ნოხორი (კოხტას ნასახლარი), ადგ. „კოხტა თოფურის ნასახლარი“.

კუკუნიაქვი ფონი (კუკიადეს ფონი), ადგ.

მაშუღონი, საყანე. „აქ მამული ჰქონიათ თოფურიებს“.

მეიღნობა (მოედნობა). „დიდი მოედანია, საბურთაო და საჯარო“.

მეიღანი (მოედანი). „საბურთაო და საჯარო ადგილი“. მსგავსი მიკროტოპონიმი სოფელში კიდევ ორია.

მუშუი ნაწიღერი (მამლის ნაყიდი), ადგ. „მამლით ნაყიდი მინა“.

ნაღოხორე (ნასახლარი), ადგ. „აქ ჭყონდიდლის სასახლე მდგარა ოდესღაც“. ასეთი მიკროტოპონიმი სოფელში კიდევ ორია.

ნათურძე (ნათათრალი), ადგ. „თათრის ჯარის ნაბანაკარია“. მსგავსი სახელწოდება სოფელში კიდევ სამია.

ნაპარე (ნაკარვალი), ადგ. „მთლიანად ამოკვეთული, შემოღობილი ყოფილა და ვენახი ჰქონიათ გაშენებული. აქ ყოფილა ხარდანი, პუმპულა, ჭვიტილური მალღარზე. ფააგეებში (ეზოს ზღუდარებზე) კარები მდგარა“.

ნაოხვამე (ნასალოცვარი). „უძველესი სალოცავი ადგილი“.

ნაურიშე, ადგ. „ადრე აქ ურიში ყოფილა გავრცელებული“. მსგავსი სახელწოდება სოფელში კიდევ ერთია.

ნაშინი. „ვრცელ მასივზე გაუშენებიათ ჩემის მალღარი. დღეს საყანეა“.

ნანისქვიღე (ნანისქვილარი), ადგ.

ნოღიეფიში დიხა, ნოღების საყანე მასივი.

ღაქაშონი, ჭაობიანი ადგილი.

ოკონიერი (საქანელა), ადგ. „აქ ვაზის საქანელა ყოფილა“.

ოკონიერი, ადგ.

ონე. „უხვმოსავლიანი ადგილი“.

ონხვარეში (საცხებელი), ადგ. „აქ, ნისქვილთან მდგარა წყლის საცხებელი ღომის საცხებად“.

ონხვამე კარი. „ეკლესიის წინ ვრცელი მოედანია. წინათ საჯარო და თავშეყრის ადგილი იყო“.

რამინე, ადგ.

რუსიშ შარა (რუსის გზა). „რუსის ჯარის შემოსვლის შემდეგ გაუჭრიათ“.

* И. Кипшидзе, Грамматика мингрельского языка, Петербург, 1914, გვ. 252.

საანბნებო, ადგ. უძველესი სააგურე. ასეთი მიკროტოპონიმი სოფელში კიდევ ორია.

საბარძღუ, ბარძღუების (გვარია) უბანი.

საჩაჩუ, ჩაჩუების (გვარია) უბანი.

საჩხეკაძე, ადგ.

საძხეკაძე, უბანი.

საძორძახო, კორძახიების უბანი. „კორძახია აქ მღვდელს მოყოლია ნოქალაქევიდან. კორძახიების ძირის ხატი ნოქალაქევი. იქ მიჰქონდათ ამ გვარის მოხუც კაცებს შესანიშნავი“.

საძურძო, კუპრავების უბანი. „წინათ საგამსახურდო ყოფილა“.

სამელიძე, მელიების (გვარია) უბანი.

საპერტინე, პერტინეების (გვარია) უბანი. ნიკოლოზ კორძახიას და მიხეილ კუპრავას გადმოცემით, „აქ რაც პერტინეები სახლებულან, სულ გაუყიდათ ყურსალებს. მხოლოდ ერთი ოჯახი დარჩენილა და ისიც სამ თათარს მოუტაცნია. მოტაცებული ცოლ-ქმარი თურქებს გიოიტა კორძახიას ქალაში გაუტარებიათ. გიოიტა თურმე მინას ხნავდა, გაიგონა რა პერტინეებს ცოლის ყვირილი: ვერ ხედავ, გიოიტა, დღეის შემდეგ აბაშაში პერტინეების ხსენება არ იქნებაო. გიოიტა სახრით დარევიდა თათრებს. მას ერთი მოუკლავს, ერთი დაუჭრია და გაუთოკავს, ერთი კი გაქცევია, ხოლო პერტინეები გაუთავისუფლებია. ამის შემდეგ მომრავლებული პერტინეების გვარის ყოველი ოჯახი აღდგომა დღეს ცხვარს კლავდა და გიოიტას სულის მოსახსენებლად“. „გიგი შონია დადიანის მოურავი იყო, მას დიდად აფასებდა და პატივს სცემდა დადიანი. ნიჭიერი და მიხვედრილი გიგი შონია ყველაფერს უსრულებდა დადიანს. ერთხელ დადიანს იმპერატორმა ქალის პერანგის რამდენიმე კომპლექტი გამოუგზავნა. აქედან ერთი გიგიმ მიითვისა თავისი ცოლისთვის. დადიანმა შემთხვევით თვალი შეასწრო, რომ გიგის ცოლს იმპერატორის ნაჩუქარი პერანგი ეცვა. დაიბარა გიგი და თვალები დასთხარა, მაგრამ ისე უყვარდა, რომ უპატრონოდ არ დააგდო და მოსაველეად ხოშტარის გადსაცა. ხოშტარია ცუდად ეპყრობოდა გიგის, ამიტომ მან სთხოვა ყმას საიდუმლოდ, რომ ადრე დილით იმ გზაჯვარედინზე მიეყვანა, სადაც დადიანს უნდა გაეფლო. ყმამ გიგი გზაჯვარედინზე მიიყვანა. გიგიმ ქუდი მოიხადა და მათხოვრის სახე მიიღო. დადიანმა ეს შორიდან შენიშნა, გაუკვირდა და ჰკითხა, რატომ მათხოვრობ, გიგი, ეს რა დამართაო? გიგიმ სთხოვა, ხოშტარის პატრონობა არ მინდა, კორძახიას კაცებთან ვიცხოვრებო. დადიანმა ნება დართო. გიგი შონიას კორძახია კარგად უვლიდა. გიგი ძალიან ჭკვიანი კაცი იყო. თუმცა ბრმა იყო, ადვილად აგნებდა გზას, არსად შეცდებოდა. ამ დროს თათრებს პერტინეების ოჯახი აეყარათ და გასაყიდად მიჰყავდათ. გზაში მათ შეხვდა გრიგოლია, რომელმაც ეს ამბავი გიოიტა კორძახიას შეატყობინა, გიოიტამ კი გიგის გააგებინა. გიგიმ მოითხოვა ცხენზე დაესვათ და გაყოლოდნენ. იგი შეჰდა ცხენზე და გიოიტა გაიყო-

ლია. გზა ადვილად იპოვნეს და ძიგირთან დაენივნენ თათრებს. ორივენი დაერივნენ თოთხმეტ თათარს, ბევრი დაჭრეს, ოთხი მოკლეს, სხვები კი გაიქცნენ. პერტინეები იხსნეს“ (75 წლის ესტატე კორძახიას ნაამბობი).

საჭატურო, ჭანტურიების უბანი.

სეფაში ჭაბე, სეფა ნოდისა ჭალა.

სეფიაში, სეფიეთის განაპირა უბანია. შალვა ქოიავას გადმოცემით, „აქ, ულრან ტყეში, ორ ძმას უნადირია და სეფი უნახავთ. სეფი დიდი განჯინა ყოფილა. ამის გამო ამ ადგილს სეფის ნაპოვნი დაერქვა. აქ ჭია და ჭიოკა სახლებულან. ბრძოლაში მათ ერთმანეთი ამონყვეტიათ. კადარიანი ველი და ნასახლარი ტყემ მოიცვა და სწორედ აქ იპოვეს ძმებმა სეფი“.

სულური, სელის ადგილი.

სუნეჯი. „სელის სათესი ადგილი“.

სულირი, ადგ. „ვაშლნარი, რომელიც ვაზით ყოფილა შემოსილი“.

ტიბი, დიდი, დაბურული ტყიანი ადგილი.

უჩა დინა (შავმინა), ადგ. საყანე მასივი.

უჩაღე (შავლეა).

ქუალონი, ადგ. ქვიანი.

ქუაღონი, საყანე. „იოსელიანის მამული ყოფილა. მისგან ბეგლარ მაცაბერიძეს უყიდა“.

ღელე ღანტაშრა. პატარა, მაგრამ წყალუხვი ღელეა.

შქასოფი (შუა სოფელი), სოფ.

შქაშქაშური (ვაშლნარი, შუა ვაშლნარი), საყანე.

ცაცხევიანი, ადგ. „სოფლის ცენტრი იყო“ (ცაცხევიანი).

ცუღლარი, ადგ. ეძახიან, „ჭყონდარის ღარსაც“.

ცვარში, ადგ.

ჭაბე (ჭალა), ადგ.

ჭაბე დინა (ჭალა მინა).

ჭილური, ჭიების (გვარია) ნასახლარი.

ჯაფონი, ადგ.

ჯაგუში წისქვილი (ჯაგუს წისქვილი), ადგ. „აქ ჯაგუ ქოიას წისქვილი მდგარა“.

ჯაპანა, თუთის ხეების ტყე, ახლა საყანე.

ჯოლური, ადგ. „აქ დიხაგუძუბაცაა. მას ნაფხეპას ეტყვიან, დღესაც ამბობენ, რომ აქ ოქროა დამარხული“.

ჯვეში შარა (ძველი გზა), იგივეა, რაც „მარტვიში შარა“ (მარტვილის გზა).

წყაბი

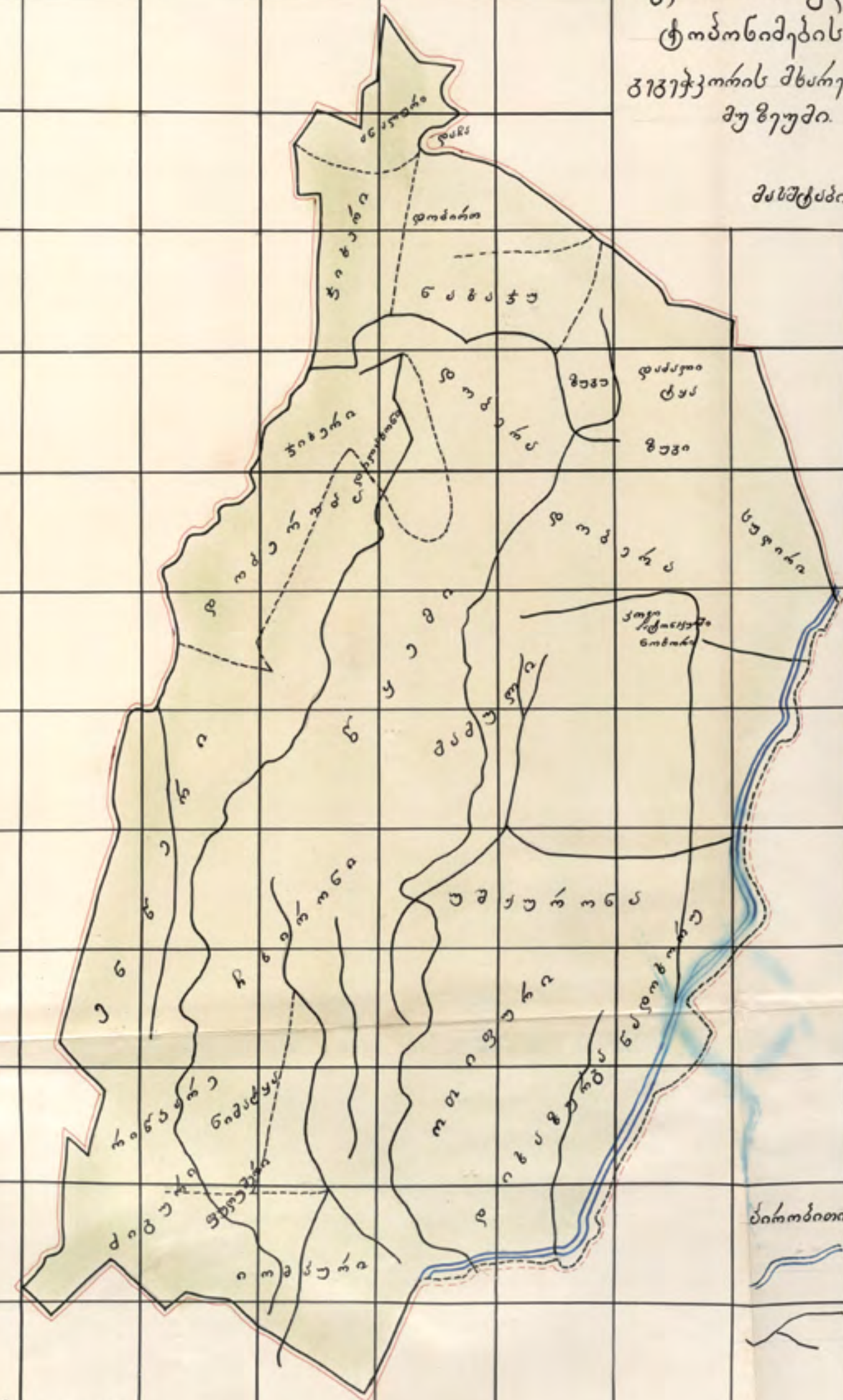
სოფელი მდინარე აბაშის მარჯვენა მხარეზეა, მდინარეებს – ტეხურსა და აბაშას შორის, ვრცელ ველიანზე. ნოსირის ჩრდილო-აღმოსავლეთით არის მინაზურგების მთელი წყება, რომელიც ერთგვარ ამალღებულ, ბორცვის მსგავს რელიეფს უქმნის ადგილს საკმაოდ ვრცელ მასივზე, დაახლოებით ნახევარი კილომეტრის სიგრძეზე. ნიადაგი ქვიშნარია, ჩრდილოეთით ალუვიური ხასიათისა, ამიტომ ოდითგანვე ვაზის გაშენებას მისდევდნენ. დღესაც აქ ვენახებია გაშენებული. კარგად ხარობს ხილი, ბოსტნეული და ბალჩეულიც. დიდ ტერიტორიაზე გაშენებულია ჩაის პლანტაცია. აქ უძველეს დროში სულ წალკოტები ყოფილა, ამიტომ იგი ბატონიშვილების საზაფხულო რეზიდენციად ითვლებოდა.



- ანაშური, უბანი. „ანალების ნასახლარი“.
- დაბაი ტყა (დაბალი ტყე), ჩირგვნარი.
- დაჩა, ადგ. „კარგი წყალი და ჰაერია, აქ რუსის დიდკაცები ისვენებდნენ“.
- დადიანი ნოხორი (დადიანის ნასახლარი), საყანე.
- დიახონი (ჩათხრილი), ადგ.
- დიხაზუბა (მინაზურგა), „ოთხი მაღალი ბორცვია ერთმანეთის გვერდით, ირგვლივ ღრმა და ფართო თხრილი ყოფილა. ხალხი მას ნაფხეკასაც ეძახის. მოხუცების გადმოცემით, ეს მაღლობი „თურქი ჯარისკაცების ჩექმის განანმენდი ტალახისგან აზვინულა“.
- დობარა, ადგ. მაღლარი ვაზი. მსგავსი ტოპონიმი სოფელში კიდევ ოთხია.
- ეთუნბი, თუნგიების (გვარია) უბანი. 89 წლის მოხუცმა გუდუ დავითის ძე თუნგიამ გვიამბო: „ჩვენ, თუნგიები, აქ ძველი მოსახლენი ვართ. ჩვენი ძველები სამურზაყანოდან, გალიდან, სოფ. შეშელეთიდან გადმოსულან. იქ მათ რაღაც დაუშავებიათ და გამოქცეულან. ისინი აზნაურ მელიებს მინდობიან და იქვე დაუსახლებიათ. ჩვენი ძირის ხატი ილორის წმინდა გიორგის ხატია, სადაც დავდივართ სალოცავად“.
- ენერი, საყანე მასივი. ასეთი ტოპონიმი სოფელში კიდევ ათია.
- ენერი, საყანე. მსგავსი ტოპონიმი სოფელში კიდევ ოთხია.
- ზუბა, მინაზურგა, ადგ. „ნათურქალია. თურქის ჯარის ნაბანაკარი მინაზვინულია“.
- იოზური, ადგ.
- კაღარი, ქვიანი, გაჯარი ადგილი.
- მამუი, ადგ. „ჩემის და ხარდანის მამული“.
- ნახაჯუ (ნაცერცვალი), ადგ.
- ნაღუქანუ (ნაღუქნევი), ადგ.

- ნაოხვამუ (ნასალოცვარი), ადგ.
- ნაშენი, ადგ. „მაღლარი ვაზი ყოფილა აქ გაშენებული“.
- ნაცაცხვირა (ნაცაცხვარი), ადგ. „ცაცხვი მდგარა. მის ძირთან ლოცვა იცოდნენ“.
- ნახაჯუ (ნაცერცვალი), ცერცვის სათესი. დღეს საყანეა.
- ნაჯინუ (ნაციხარი), ადგ.
- ნიმატყა, საყანე. „ოდესღაც დიდი დაბურული ტყე ყოფილა“.
- ოთიოჭური, ძველი სათიბი მასივი.
- რუსკარი, ადგ. „რუსის ჯარის ნაკარვალი“.
- საპუპრეიშვილები, უბანი.
- სულერი. „სელის სათესი ადგილი“.
- ტამური, საყანე მასივი.
- ტიბი, ადგ. „გაუვალი ტყე ყოფილა წინათ“. მსგავსი ტოპონიმი სოფელში კიდევ ხუთია.
- უშქურონა (ვაშლნარი), ადგ.
- ფულუქი (თხუნელასი), ადგ. „მსუბუქი და უხვმოსავლიანი ნიადაგია“.
- ქუა (ქვა), ადგ. „აქ ქვის ხატი სვენებულა ოდესღაც“.
- ლელე ტახური, მდ. ტეხურის ტოტია.
- ჩეშონა, ადგ. „ჩე შონური ყოფილა ვაშლისა და ხურმის მაღალ ხეებზე მიშვებული“.
- ჩხირონი. „ახალაყრილ ნერგთა ტყიანი. იჭრება ყოველ მეორე-მესამე წელს ჩხირებად“.
- ცხირონი (ბუჩქნარი), ადგ. ეკალ-ბარდიანი ჩირგვნარი.
- ძიბური, სოფ. ხშირად იტყვიან ძიბირი (ეკალი).
- ნაპორტი (წალკოტი), ადგ. „ვარდყვავილნარი და ბაღნარი“. მსგავსი ტოპონიმი სოფელში კიდევ ორია.
- წისქვიკარი (წისქვილკარი), ადგ. ძველი ნანისქვილარი.
- ჭობარი, საყანე ადგილი.
- წყაბი, სოფ. „ოდესღაც ღრმა ტყე ყოფილა. იგი გაუჩეხიათ მდინარის პირამდე. ამიტომ მას წყემი დაერქვა“.
- ჭაბი, მდ. აბაშის ქალა.
- ხარდანი. „ადრე ვაზი მიშვებული ყოფილა ხარდანზე. დღეს საყანე მასივია“.
- ჯახირი. „ნაწვალევი, ნაჯახირალი ადგილი“.
- ჯინირი, ადგ.

წყების სასოფლო სარგოს
 ტომონიების რუკა
 გვიჩვენებს მხარეთმცოდნეობის
 მუზეუმში.

მასშტაბი: 1:10000



ბინძური ნიშნები:
 მდინარე,
 გზა.

ავტორი გ. გვინიაძე

მარტვილი

მუნიციპალიტეტის ტოპონიმი

සාජ්‍යකර්මාන්තය සහ පුද්ගලික සාධාරණත්වය
ජීවිතමයව ප්‍රකාශනයට ලක්වීමට පිටුපසට

ජීවිතමයත්වය

සාධාරණත්වය සහ පුද්ගලිකත්වය
ජීවිතමයව ප්‍රකාශනයට ලක්වීමට පිටුපසට

විමර්ශන


ජීවිතමයත්වය

සාධාරණත්වය

පුද්ගලිකත්වය



1963-
-1985



සහ ජීවිතමයත්වය

აპელატი

ბანძის დასავლეთით, მდინარე აბაშის გაღმა, მარჯვენა სანაპიროზე, უნაგირას მთაზე, მის გასწვრივ და კალთებზე, მდებარეობს სოფელი აბედათი. მასზე გადის მდინარე ტარჩენი, ძლიერ შლამიანი და მდორე, მაგრამ წყალუხვი. სასოფლო საბჭო ორი სოფლისაგან – აბედათისა და ჯოღლი-ვისაბან შედგება. აბედათი ჩრდილო ნაწილია, ჯოღლი – სამხრეთი. სოფელი შეფენილია მთის სამხრეთ ფერდობებზე, მუდამ მზისგულია. ნიადაგი აქ, გარდა აბაშისპირა ველებისა, წითელმიწა-ალუვიურია. ხილისა და ვაზის ბაღანია და დღეს რაიონისა და მეზობელი რაიონების მეკონსერვეთათვის ნედლეულის მიმწოდებელი. ამასთან, ხილით უხვად ამარაგებს ცხაკაიას, ბანძის, გეგეჭკორის ბაზრებს. მარსილის ქვიშნარ მასივებზე მოდის სიმინდის უხვი მოსავალი. აქ დღეს სანერგე მეურნეობაცაა მოწყობილი. სოფელი მდიდარია ისტორიული ძეგლებითაც და ხალხის სამეურნეო საქმიანობის ტრადიციით.

- ანჯაფარიანი ნაღონორუ (ანჯაფარიას ნასახლარი) ადგ.
- არბვანი (ჭური), ადგ. ნამარნევი, ქვევრის ჩასაყრელი.
- ალუნური ვაზის ჯიშად თვლიან. ჯიში აუნერელია.
- ბაირალი (დროშა), ადგ. „ბატონიშვილების მიწების მიჯნაზე მათი დროშა ყოფილა აღმართული, რომელიც უტუ მიქავას ლაშქარს დაუნვაგს. მის მაგივრად აჯანყებულთა ბაირალი-შილა აღუმართავთ“.
- ბაპურონი, ადგ.
- ბამბა წყარი (ბამბა წყალი), ნაბამბარი ადგილი.
- ბახვანი ნოხორი (ბახვას ნასახლარი), ადგ.
- ბიჭინიაში ნაღონორუ (ბიჭინიას ნასახლარი), ადგ.
- ბობკირა, ბოგვერა ბალახია. საძოვარი.
- ბაქარი (მზიური), მთაა. „უძველეს დროში სალოცავი ადგილი, სადაც მრგვალ ქვის ლოდს, რომელზედაც მზე ყოფილა ამოჭრილი, თაყვანს სცემდნენ. აქედან შეერქვა მთას სახელი. ქრისტიანებს ლოდი გაუნადგურებიათ“.
- ბანგინაში ტყა (განგიას ტყე), ადგ.
- ბანთიალი. „ადგილი, სადაც განთიადის სახელობის კოლმეურნეობის კანტორა მდგარა“.
- ბუბურია, ადგ. კურკუზა, გუძუბა, ბორცვი.
- ბუბური, ადგ. თვლიან ვაზის ჯიშად.
- ბუბარა ლეშა (გვიმრა ლეშა), ნაპირები გვიმრიანია.
- დადიაში ნაბზითუ (დადიას ნამზითევი), საყანე.
- ბუბითიაში ნოხორი (გუქიტის ნასახლარი) ადგ.
- დადიაში ნაღონორუ (დადიას ნასახლარი), ადგ.
- დერაქანიში ბინართუ (დილიქნის გადასახვევი), გზა.
- დიეპი, დილევი, ადგ. „აქ ქვითკირით ნაგები საწამებელი დილევი ჰქონიათ ბატონიშვილებს“.
- დინოხონი ჭაბ (ჩავარდნილი ჭალა).
- დობირა, დობილოიანი ფერდობი. მსგავსი ტოპონიმი სოფელში კიდევ სამია.
- დუტუში ნოხორი (დუტუს ნასახლარი), ადგ.
- ენწერი, საყანე მასივი.
- ვეპაში ან ხეპაში, ადგ. „აქ ყოფილა ძაღლების სადგომი და ძაღლის განავალი დაგროვილა“.
- ზაბანდური, ნავენახარი ადგილი, ვაზის ჯიშად თვლიან.
- იზდორეთი (იზდორეთი თი), ადგ.
- კაპიკი (მხარგრძელი), „გრძელმხრიანი ადგილი“.
- კაპუნოხონი (კაკუნაყანარი), ადგ.
- კოზმახე, ადგ. კოზმახეს ნასახლარი. კოზმას ასულის ნასახლარი.
- კარტოზიაში ნოხორი (კარტოზიას ნასახლარი), ადგ.
- კუპიაჭა (კუპიას ჭალა), ასეთი ტოპონიმი აქ კიდევ მეორეა.
- კუპუშური, ბორცვია. „უძველესი ნაეკლესიარია“.
- კურკუზა (მინაზურგა). „უძველესი ნაეკლესიარი“. ტოპონიმი ერთგან კიდევ გვხვდება.
- კურთაში ბორკი (ნიფხვის ტოტი), საყანე.
- მარსი ბეგი, ბეგობი, კბოდე.
- მასიათი (მასიას თი), ადგ. შემდეგ მასია ან მასიაია (გვარი).
- მეიბაური, ადგ.
- მეიწვი, ადგ. „მუჟავე მარილიანი წყალი გამოდის ფერდობზე, რომელსაც საქონელი ძლიერ ეტანება“.
- მესარონი, ადგ. მესარონის, მითრას სალოცავი.
- მესხევიში ნოხორი (მესხევის ნასახლარი), ადგ.
- მეშქანი (თავშესაყრელი ადგილი). „აქ იკრიბებოდა აჯანყებული გლეხობა“.
- მიკოტატარა (მონმენდილი, მოსუფთავებული), ადგ.




- ნაღონორუ (ნასახლარი), ადგ. ტოპონიმი ერთგანაც გვხვდება.
- ნაღუქანი (ნაღუქნევი) ადგ.
- ნაკაზარმა (ნაყაზარმალი), ადგ.
- ნაკუშაქუ (ნაკულაქარი), ადგ.
- ნამარანი (ნამარნევი), ადგ. მსგავსი მიკროტოპონიმი აქ კიდევ სამია.
- ნანდუ (ნადეგარი), ადგ. „დეგების ნამოსახლარი“.
- ნანიაჭვირი, ადგ.
- ნანწვი, ადგ. გადმოცემით „აქ ღვთის მიერ დაწყებული ოჯახი ჩაქცეულა“.
- ნაოხვამუ (ნაეკლესიარი), ადგ.
- ნაოხვამუ ბა (ნაეკლესიარი სერი), ბორცვი.
- ნაპაპუ (მღვდლის ნასახლარი), ადგ.
- ნარონი (ნადგომი), ნაბანაკარი ადგილი. ტოპონიმი ერთგან კიდევ გვხვდება.
- ნაროუ (ნარღვევი), ადგ.
- ნარსიაში სუქი, ნარსიას (გვარი) სერი.
- ნატეპირა ნატყეგარი. „მუხისა და ნიფლის ტყე ყოფილა“.
- ნატეპუ (ნატყეგარი), საძოვარი.
- ნაფაცხუ (ნაფაცხარი) ადგ.
- ნაქეროუ (ნაქერალი) საყანე.
- ნაქვიშა, ქვიშით განოყიერებული ადგილი.
- ნაქობაქუ (ნახორბლარი), საყანე.
- ნაღუმუ (ნაღომარი), ადგ.
- ნაჩიანუ, ჩილანების (გვარი) უბანი.
- ნაცხაქუ (გადანანვაგი, გადარუჯული) ადგ.
- ნაჯობუ (ნახობარი), საძოვარი.
- ნახარდანი (ნახარდნარი), ველი.
- ნაჭკადური (ნასამჭედლარი), ადგ.
- ნაჭკიდუ, ნამჭადარი (ნაფეტგარი), ადგ.
- ნაჭკირა, ხელოვნურად გაჩეხილი, გაცელები, ველობად, სახნავად ქცეული, ახო.
- ნეძიწინწვი (კაკლის ძირი), ადგ.
- ნოჯინანი (ნაცინარი), ადგ. ნათურქალს (ნათურქალს) ეძახან.
- ნოჭკადანი (ნასამჭედლარი), ადგ.
- ფულონა (ლეღვნარი) ადგ.
- ოპატცი (აკაცის ტყე), ადგ.
- ოპარბუნი, თოხით დასამუშავებული ადგილი.
- ოპიშხიანკარი (ოპიშხიას კარი) ადგ. „ოპიშხია ყოფილა გაბედული, ალაღმართალი და პატოსანი კაცი. მისი შიშით ამ კუთხეში გვიან ღამემდე ვერ გამოდიოდნენ ყაჩაღები, ბავშვების გამტაცებლები და გამყიდველები. ერთხელ მას ორი ყაჩაღი დაუჭერია, რომელთაც ორი გოგონა და ერთი ბიჭი მიჰყავდათ სათათრეთში გასაყიდად. ყაჩაღები თავის ეზოს წინ, მოედანზე, დიდ ხეზე მიუბამს და ასე ჰყოლია მთელი კვირა, სანამ დადიანს არ გამოუგზავნია თავისი მსაჯული და არ წაუყვანია დასასჯელად. ოპიშხიას კარი ყველა გაჭირვებულის, შენუხებულის თავშესაფარი და იმედი იყო. მიუხედავად ამისა, ჩიქოვანები და ფალავები ძალიან მტრობდნენ მას, მაგრამ ოპიშხია დადიანების კარზე ძალზე მიღებული ყოფილა და დადიანიც დიდად მფარველობდა“ – რაჟდენ ყურაშვილის ნაამბობი.
- ოთიფური (სათიბი), დღეს საყანე მასივია.
- ოშუნჩქვითი (სამაჩვე), ადგ.
- ოფირწვი (სასამთითო) ადგ.
- ოჯაპუ (სათუთე) ადგ.
- ოჯარეში (საჯარო) ადგ.
- ოჭადარი (ჭადრის ტყე), ადგ.
- ოხონანი (სახნავი), ჭალა.
- პატონსკუში ტყა (ბატონიშვილის ტყე), ადგ.
- პატონსკუში ბა (ბატონიშვილის სერი).
- რეპა (კბოდე), ადგ.
- როდაში ნაჯუღუ (როდას ნასახლარი), საყანე.
- როკონა, ნაბლის როკიანი ადგილი.
- საანგურო (სააგურე), ადგ.
- საპირე, ადგილი, სადაც ძველი საკირე აღმოჩნდა.
- სასერო (ღამესათევი) ადგ. „ფერისცვალების, მარაშონას და ელიობის დღესასწაულების დღეებში (ძველი სტილით აგვისტოს ფერისცვალება, აგვისტოს მარაშონა, ივლისის კი ელიობა, ივლისი) ღამისთევა, ჯარობა და ბურთაობა იყო“.
- სიანდური (ნასილარი). „ძლიერ ნოყიერი საყანე ადგილია“.

გუგუქორის რაიონის აბელათის
 სასოფლო საბჭოს ისტორიულ-გეოგრაფიული
 (ტოპონიმიკური) რუკა.

გუგუქორის მხარეთმცოდნეობის მუზეუმი.
 1963 წ.



მასშტაბი: 1X25000

-  სასოფლო საბჭოს საზღვარი;
-  მდინარეები;
-  გზები.

სისოში ნოსორი (სისოს ნასახლარი), ადგ.
 სოსეიანი ნადოსორუ (სოსელიას ნასახლარი), ადგ.
 ტარჩუ, „ნასახლარი ადგილი“.
 ტახირი, ქვიანი უსნორმასნორო ადგილი.
 ტორჩინაში ნოსორი (ტორჩინავას ნასახლარი), ადგ.
 ტურეთი (სატურო), ადგ.
 ტყარბანი (მრგვალი ტყე), ადგ.
 უშურტოვა (ვაშლა ტბა).
 უჩაღინა (შავმინა), საყანე.
 უჩაღეღე (შაველე).
 უჩაშონა (შავი სვანური) ადგ. „ვაზის ჯიშია, წინათ აქ იყო გავრცელებული“.
 უჭურიეში, ადგ. „ერთგვარი საღებავი მინერალური თიხა. ნაბლისფრად ღებავდა შალს“.
 ფატური, ადგ. „ადრე სულ ბალნარი და ვაზნარი ყოფილა“.
 ქართაში (ქართასი), ქართას ადგილი.
 ქვაბი (გამოქვაბული), კარსტული გამოქვაბულია მთის სამხრეთის კალთაზე.
 ქვაბიში ჯინჯი (ქვაბის ძირი), კარსტული გამოქვაბულია. მის კალთას „ქვაბჯინჯი – ქვაბის ძირი ჰქვია“.
 ქვალრა წყარი (ქუალრა წყალი), ე. ი. ქვალარიანი წყარო.
 ლუონა (ბუეების ადგილი).
 ლურჯუმი. „ბნელი და საშიში ადგილი, უფსკრულიანი“.
 ლუდა ჰვანა (მრუდე ყანა), ადგ.
 ღვაჭითა (ლოყანიტელი), ადგ. „ვაშლი ყოფილა გაშენებული“.
 შიფე წყარი (წყაროსწყალი), წყარო.
 შქაღეღე (შუა ღელე), დღეს დამშრალია.
 შურიანი ნოსორი ადგ. შურიას ნასახლარი.
 ჩაბური, ადგ.
 ჩაფანატი (ჩაფას ოჯახი), ჩაფას ნასახლარი.

ცხაცხვჳერდი (ცაცხვის ფერდობი), ადგ.
 ცხვატა, გაშლილი საყანე, ოდესღაც ბუჩქნარი.
 ნაქორტი (ნალკოტი). „ხეხილისა და ვაზის ბაღი“.
 წყურბი ჯინჯი (ციხის წყარო).
 ჭადარჯინჯი (ჭადრის ძირი), ადგ. „აქ სცოდნიათ ჯარობა, რიკტაფელას თამაში, ჭარკუმობა“.
 ჭაქ (ჭალა).
 ჭითა წყუ (წითელი ჭა).
 ჭუჭუში ეზო (ჭუჭუს ეზო), ადგ.
 ჭუხარი, ბორცვი. აქ ნაპოვნია ბრინჯაოს იარაღები და ქვევრსამარხი.
 ხირი, მთიდან ხის დასაგდები.
 ჯიმსხული (მარილმსხალი), ადგ.
 ჯინჯი (ციხე), რომელიც „აუგია ძლიერ კაცს, ვინმე ხურციას, რომელსაც დიდი ლოდი ილლიაში ამოუდგია და თმის ვარცხნით ასულა ციხის ფერდზე. ამ ქვაზე თავისი სახელი ამოუჭრია და კედელში ჩაუსვამს. ციხის ეზოში არის ღვთისმშობლის ეკლესია“. კულტურის საინტერესო ძეგლია. მისი გალავანი კარგადაა დაცული. ასევე, ეკლესიაც შედარებით შენახულა. ციხე დგას უძველესი ნაგებობის საფუძველზე. დარჩენილია ამ უძველესი ნაგებობის ორი სართული, სამხრეთ მხარეს.
 ჯოღო, სოფ. „მარხილზე ჩასაბმელი ღვლეჭით ან ჯაჭვით, ე. ი. ჯოღოთი, მთიდან ხეები ჩამოჰქონდათ. ამიტომ შეერქვა სოფელს ეს სახელი“.
 ჯვარი, ნაეკლესიარი ადგილი. „ადრე აქ ქვისჯვარის სალოცავი ყოფილა“.
 ჯვარღეღე (ჯვარის ღელე), ადგ.
 ჯვარი ნაშარუ (ძველი ნაგზური) გზა. „მარხილის გავლით ლეძაძამესა და ზუგდიდისაკენ სადადიო და საფოსტო გზა იყო“.
 ჯვარი ნოსორი (ძველი ნასახლარი). „აქ ორი მოსახლე ყოფილა, ყურუა და ხვითარია, რომელთაც თავიანთი თი, სახლობა ჰქონიათ. ხვითარია და ყურუას გვარი შემდეგ გამრავლებულა. ადგილი მათი უძველესი ნასახლარია“ – იასონ კარტოზიას ნაამბობი.
 ჯვარი შარა (ძველი გზა).

გურჯისტანის რაიონის ბანძის

სახოლო საბჭოს ისტორიულ-გეოგრაფიული
(ტოპონიმიკური) რუკა.

გურჯისტანის მხარეთმცოდნეობის მუზეუმი.
1963 წ.



ქრონოლოგი ნიშნები:
 სასოლო საბჭოს საზღვარი:
 მდინარეები:
 გზები.

მასშტაბი: 1 X 10000

ბანძა

სოფელი აბაშის პირას, მის ნამდინარე ველზე მდებარეობს. აქ ნიადაგი ქვიშნარია, ადვილად დასამუშავებელი, ნაყოფიერი. ნიადაგიდან აქ მრავალ ადგილას გამოდის წყარო. განსაკუთრებით უხვია უბანი სამომთხე და სამომთხე კარი, ძლიერ ნაყოფიერი ნიადაგით, ცივი და ანკარა წყაროს წყლებით. საერთოდ, მთელი ბანძის ტერიტორია ხალხს ნალკოტად, ვაზის, ხილისა და ყვავილნარის ბაღნარად მიაჩნია.

სოფელი პეტრა – ჭყონდიდისა და არგუეთ-კლისორის გზაჯვარედინზე მდებარეობდა და იმთავითვე დიდი სტრატეგიული მნიშვნელობაც ჰქონია. ვახუშტის ცნობით, აქვე იდგა ციხე, „კეთილნაშენი“. XVIII საუკუნიდან აქ ცხოვრობდნენ ფეოდალი ფალავები, რომელთა სასახლის კარი წარმოადგენდა განათლებისა და კულტურის კერას. XIX საუკუნის II ნახევარში საქართველოში პირველად აქ დაიდგა შექსპირის პიესა. ბანძაში XIX საუკუნის 70-იან წლებში გახსნილა საშინაო სკოლები, რომელთა ბაზაზე გვიან ჩამოყალიბებულა ორკლასიანი სასწავლებელი. ბანძაში აიგო პირველი ბარიკადები 1905 და 1918 წლებში. ეს სოფელი იყო მხარეში საბჭოთა ხელისუფლებისათვის ბრძოლის ერთ-ერთი სერიოზული კერა.

სოფელში უხვად მოდის ყურძენი, ხილი, სიმინდი, ჩაი. 1965 წლიდან გაიხსნა მევენახეობის საბჭოთა მეურნეობა, სპეციალიზებული ოჯალეშის ვაზისათვის.

ანტონიში ნაოჩუ (ანტონის დიდი ნაყანევი), ადგ. „აქ ანტონ კეკელიას ჩეშის მალღარის ნაშენი ჰქონია, დადიანისაგან ნაჩუქარი. ნაოჩუ ადგილს მანამდე ეწოდებოდა, სანამ ანტონს უბოძებდნენ. ადგილი უხვმოსავლიანი და ძლიერ ნაყოფიერია“.

არბზანი (ჭური), ადგ. „ქვევრების ჩასაყრელი. გვიან აქ ნისქვილიც აუგიათ და არბზან-წისქვილსაც ეძახიან“.

ბანძა (ბანიშიძეა – ბანის კიდე), ს/ს. სახელწოდებას უხსოვარი დროიდან ატარებდა თურმე მხოლოდ ბანძის ველი, ადგილი ციხის ირგვლივ. სხვა გადმოცემა არ არსებობს. აქ, არქეოლოგიური თვალსაზრისით, საინტერესოა ბანძის ველზე მდგარი ციხე-დარბაზის ნანგრევები. იგი ორგალავნიანია. მეორე გალავანზე, ჩრდილოეთით, მდგარა წვერნაკვეთილი პირამიდის მსგავსი კოშკი. დღეს მხოლოდ მისი პირველი სართულის ნანგრევებია დარჩენილი. ასევე შემორჩენილია სამხრეთის კოშკის მცირე ნაშთი. გალავანს შორის სივრცე სამ მეტრს აღემატება. კოშკის ეზოში, შიდა გალავნის გარეთ, ეტყობა წყარო ყოფილა. არქეოლოგიური დაზვერვის დროს ციხის მიდამოებში აღმოჩნდა შუბის წვერები, მომინაქრებულ კერამიკის ნამსხვრევები და სხვ. შეიძლება ვივარაუდოთ, რომ იგი იყო სწორედ ბანძის ის კეთილნაშენი ციხე, რომელზედაც მიუთითებს ვახუშტი ბატონიშვილი და იხსენიებს „ქართლის ცხოვრება“.

ბანძაშონი (ბანძის ფონი), მდინარე აბაშაზე ყველაზე გაშლილი ადგილი. **ბანძაში მინდორი** (ბანძის მინდორი), გაშლილი ველობია ციხის ნანგრევებით.

ბარღონა, ბარდნარი, ეკალბარდიანი ადგილი. **ბაღდუდი** (ბაღის თავი), ადგ. გადმოცემით, „აქ სულ ნალკოტები იყო ვენახით, ხეხილითა და წყაროსწყლებით“.

ბუშონა (საბუკე), ადგ. **ბაბარა**, გადასახედი მალლობი, ეძახიან ბაბარასაც. **ბახუში აბანო**, ადგ.

ბიორბიში კოდე (გიორგის კბოდე), ადგ. **ბორხი** (განაჩეხი), საყანე.

ბოჭვიროხვამე (დამწვარი ეკლესია), ადგ. **ბუთიპარი**, ადგ. ა. გაბუნიას გადმოცემით, სადაც „გულოვანის ეკლესია მდგარა, სალოცავი ადგილი ყოფილა. დღესაც დგას აქ ვერხვის ასწლოვანი ხე, რომელსაც ხალხი პატივისცემით ეკიდება, მას ტოტებს არ ჭრიან“.

„გუითკარის ეკლესიასთან ოდესღაც ვეებერთელა ქვის ლოდი ყოფილა, რომელსაც თურმე თავყანს სცემდნენ. მასთან მიჰქონდათ შესანიშნავი, მათ შორის ფულიც. ეს ტრადიცია იყო სულ უკანასკნელ დრომდე შემორჩენილი. ქვა თანდათანობით ხავსითა და მიწით დაფარულა. აქ მოტანილი შესანიშნავის აღება აკრძალული ყოფილა – ვაშინერდუ“.

ბუშუში ეზო (გუძუს ეზო), ადგ. **დადიაში ნოღონორუ** (დადიანის ნასახლარი), ადგ.

დინოხონი (ჩავაკებული), ნაპირი. **დინოხონი დუდი** (ჩალმართის თავი), კბოდე.

ეზაბუე, გაგუების უბანი. **ევახანე**, ვახანიების უბანი.

ეშონა. „ტალახიანი ადგილი“. **ზუბა** (მინაზურგა), ადგ.

კაშონა (კაყნარი), ნაპოვნია ნეოლითური კაჟის იარაღები. კაჟიანი ველობია.

კაქაქური, ადგ. „კეკელიას ვენახსა და ნაშენებში მონეული ყურძენი და მისგან დაწურული ღვინო კეკეურად იყო ცნობილი. ადგილსაც შემდეგ ეს სახელი შერქმევია. ახლა კეკელიების უბანი“.

კაქახი. „ქვიანი ადგილი, ქენჭყობი, ზოგან დატბორებული“.

კინიში ნოხორი (კინი ფალავას ნასახლარი), ადგ. **კოტიში კარი**, ადგ. კოტიას (გვარია) კარი.

მარსი. ადგ. ფილიპე ვახანიას გადმოცემით: „აქ ისეთი გაუვალი ტყე ყოფილა, რომ ბობოთიდან ნოქალაქევამდე კატა ისე ჩავიდოდა ხე-ხე, რომ მინას ფეხს არ დააკარებდაო. სახნავ-სათესი მიწები მესრით ჰქონიათ შემოლობილი. აქედან გაჩნდა ადგილის სახელწოდებაც“.

მეძი ფალავაში ნაღონორუ (მეძი ფალავას ნასახლარი), ადგ. იგი ადვოკატი იყო იდაგი მეგობრობდა ილია ჭავჭავაძესთან. ალექსანდრე გაბუნიას ნაამბობი: „როდესაც ილია ზუგდიდში გაემგზავრა, მექისტან ჩამოვიდა სტუმრად ბანძაში. იქვეა ის წყარო, რომლის პირას ილია მჯდარა, ის მუხნარი, სადაც ილიას უსეირნია, ის ქვევრი, რომლიდანაც ილიას ღვინის ჭაშნიკი გაუსინჯავს“.

ნაბური, ადგ. ფილიპე ვახანიას გადმოცემით, „გუთების ნამყოფი ადგილი“. ალექსანდრე გაბუნიას გადმოცემით, „ნაგუსთი, ნაგუ დიდი ოჯახის პატრონი ყოფილა, მას ჰქონია თი – დიდი ოჯახი“.

ნაღონორუ (ნასახლარი), ადგ. **ნათურძუ ზუბა** (ნათურქალი ბორცვი), მაღალი ბორცვი, „რუსის ჯარის დანაფხევი“.

ნამარანუ (ნამარნევი), ადგ. „აქ ასამდე ორასკოკიანი ქვევრი იყო, თურმე ჩაყრილი. დღესაც ხვნის დროს მიწიდან ამოყრიან ხოლმე ქვევრის ნამტვრევებს“.

ნანესკუა (ნანას შვილი), ადგ. **ნასაპირუ** ან **ნასაპირუ** (ნასაკირალი), ადგ.

ნარჩიარუ (ნარჩიარავარი), ჩილარავების (გვარია) ნასახლარი. **ნაჭვი** (გადამწვარი), მტრის მიერ გადამწვარი, ანიოკებული ადგილი.

ნახაჯუ (ნაცერცვალი), ადგ. ტოპონიმი ერთგან კიდევ გვხვდება. **ნონისირუ** (ნაისლარი), ადგ.

ნოტახი (ნატეხი), ახო. **ნოლა**, გაშლილი ველი, წინათ მცირე ღელე ჩამოდიოდა.

ნოხორი (ნარონი), ადგ. **პუშუ ლაი** (პუშუს ღელე). **რეხა**. „ქვიანი და კაჯარი ადგილი“.

როსტომი კოდე (როსტოს კბოდე), ადგ. **სამომთხეპარი**. ადგ. ალექსანდრე ქუთელიას, ალექსანდრე გაბუნიას და სხვათა გადმოცემით: „აქ პირველად მოსახლეობა რომ გაჩენილა, გაუვალი ტყე ყოფილა. იმ ადგილას, სადაც დღეს ნაეკლესიარია, მდგარა ურთხელის ათასწლოვანი ხეები. აქ მოსულ პირველ კაცს სამოთხის ჩიტი აუფრენია, ამიტომ ამ ადგილისთვის სამოთხის კარი შეურქმევიათ“.

ალექსანდრე გაბუნიას გადმოცემით, „აქ ბრინჯაოს ნივთებიც უპოვნიათ. ურთხელი წმინდა ხედაც ითვლებოდა უძველეს დროს“.

სამომთხე, უბანი. ალექსანდრე ქუთელიას ნაამბობი: „ბაღნარ-ნალკოტები ყოფილა გაშენებული, ვენახით, ხეხილის ბაღებით, ყვავილებით, სურნელოვანი ვარდნარით, დიდებული სასახლეებითა და დარბაზებით. სულ სამოთხე ყოფილა ეს ადგილები. წმინდა და ცივი წყაროსწყლები მოჩუხჩუხებდა ნიადაგიდან. ტყე ირმებითა და შვლებით სავსე იყო. თამარ მეფეს ძლიერ ჰყვარებია ამ ადგილებში საზაფხულოდ ჩამობრძანება“. ადგილი გაშლილი ველობია, ძლიერ ნაყოფიერი. ვაზი და ხეხილი, საერთოდ ხეები და ტყე გაჩეხილა. ნაწილზე ჩირგვნარი და ბარდნარია.

ტაბაპური. „ტაბაკივით გაშლილი ველობია“. **ტურეში**. ბუჩქნარი.

ურასაში ჭაი (ურასას ჭალა), საყანე. ადგილი. **ურიპარი**. „ებრაელთა სინაგოგის უბანი. აქ ჩამოყვანია ფალავას პირველი ებრაელი ვაჭარი და დაუსახლებია, პატარა ფაცხა დაუდგამს. პირველ ებრაელს სხვაც ჩამოყოლია და საწვრილმანოთი ვაჭრობა დაუწყიათ. სულ მალე ეს პატარა ადგილი ცენტრად უქცევიათ. თანდათანობით დაუწყიათ გადმოსახლება გაბუნიებს, კეკელიებს, ფალავებს და ასე დასახლებულა ბანძა“.

უშანბიპარი (უშანგიას კარი), ადგ. **უშურჰვანა** (ვაშლიყანა), საყანე.

უშურტობა (ვაშლის ტბა), ადგ. **უჩაღინა** (შავმიწა), ნაყოფიერი, გაშლილი.

ფალავაში ნოხორი (ფალავას ნასახლარი), ადგ. **ფინხარი**, **ნოხალი** (ნახლარი), ადგ. ა. ქუთელიას გადმოცემით: აქ ძველად დიდი ქალაქი ყოფილა, ბაღ-ბოსტნებით. ქალაქი თათრებს გადაუნვათ, ბაღი აუკაფავთ. იმდენი სისხლი დაღვრილა, რომ დღესაც იმ სისხლით გაპოხილი მიწიდან წითელი წყალი მოჟონავს. დედაჩემი მიაბობდა, რომ ამ ადგილებში ისეთი სამყურა ბალახი იზრდებოდა, რომლის მსგავსს კაცი ვერსად ნახავდა. ბალახი მაღალი, ხასხასა მწვანე და ძალზე ლამაზი ყოფილა. ფოთლებზე ოდნავ შესამჩნევი წითელი ფორეჯები აჯდაო, როგორც კალმასხს. ეს მიწიდან ამოწოვილი სისხლის ლაქები იყო. ამ სამყურას ფოთლებისგან ამზადებდნენ ძვირფას მალამოს, რომელიც სწრაფად ახორცილებდა წრილობას, აშუშებდა და აამებდა მუნუკებს“. დ. რურუას გადმოცემით, „ჩემი ბებია მკურნალი ქალი იყო. იგი ფინხერში

ეძებდა მცენარეს, რომელსაც სწორი და გრძელი ფოთლები ფესვიდან თავამდე მორიგეობით ესხა. მცენარე ერთლეროიანი იყო, რაც არშინის სიმალლეზე იზრდებოდა, თავზე სისხლივით წითელი ფერის ფართო ყვავილს ისხამდა. ჩემი ბებია ყვავილს ჭრიდა ღეროიანად. ღეროდან წითელი, სისხლივით წვენი მოჟონავდა. ყვავილს ღეროიანად ხარშავდა და სქელ მაღამოს ამზადებდა, რომელიც ჩირქიანი ადგილისა და ჭრილობების მოსაშუშებლად მიჰქონდა. ეს წამალი ძალიან აღიარებული იყო. ბებია მას „მედეაში ვარდიში მაამოს“ უწოდებდა“.

ქუაღონი (ქვიანი ადგილი).

ღანკუე ღარი (ღრაკნილი ღელე).

საზანაჲ ნეძი, ადგ.

შაურკარი, ეკლესიის მიდამოებია. „შაური შეუგროვებიათ ყველა მცხოვრებისაგან და მით აუგიათ ეს ეკლესია. ამიტომ შეურქმევიათ ეკლესიისათვის ეს სახელი“.

ჩიქვანიში კოდე (ჩიქვანის კბოდე), ადგ.

ცინცაში მამუი (ცინცას მამული), ცინცა სახელია კაცის.

ქიქონა (რბილონი), საყანე. „უძვლო ხორცივით სუფთა, დასამუშავებლად ადვილი“.

ნაკორტი (ნალკოტი), ადგ. „შესანიშნავი ბალ-ვენახები ყოფილა და სახელწოდება აქედანაა მიღებული“.

წისქვიკარი (წისქვილკარი), ადგ.

წყურბიღუდი (წყაროსთავი), ადგ.

ჭაპათამუ, ადგ.

ხარღანი. ადგ. „ვენახია ხარდანის ჯიშისა. გრძელი, წონოლა მტევანი სცოდნია, გიშერივით შავი მარცვლებით“.

ჯამუში იხალბი (ჯამუს შემოკავებული), საყანე.

ჯეზე კარი (ჯეგეს კარი). „წმინდა ადგილი. უძველესი ნაეკლესიარი“.

გაჭედული

სოფელი გაჭედული აბაშის ხეობის დასაწყისში მდებარეობს, ეგრისის მთაგრეხილის სამხრეთის კალთისეული მთებისა და ბორცვების კალთებზე, რაჩხისა და ჯორწყუს მთების შეფენაზე. სოფელში მდ. აბაშა რაჩხის მთაში, კალუდან (ადგილია) იღებს სათავეს. აქ იგი 60 მეტრის სიმაღლის შიშველი კლდის გულიდან გადმოსჩქევს და სოფლის დასასრულამდე ულამაზეს ვიწროებში მოედინება, ჭორომებიან და მცირე ჩანჩქერიან ხეობაში. სასოფლო საბჭო სამ ნაწილად იყოფა: ბაღდა ჩრდილო-აღმოსავლეთის მთიანი სოფელია; სკურდი – სასოფლო საბჭოს ცენტრია, სადაც პატარა მდიარე სკურდი ჩამოედინება; შქანთა (ან პატარა თამაკონი) სოფლის ჩრდილო-დასავლეთის უბანია, რომელიც კალამუნას მთის ჩრდილოეთ კიდურზეა შეფენილი. აქ პატარა, მაგრამ წყალუხვი მდინარე – ჯღამანჯღარის ღელე მოედინება. ეს ჯანჯღავეების უბანია. XVIII ს.-ის დასასრულს სამეგრელოს მთავრის მიერ მოწვეულმა ბერძენმა ოსტატებმა მდინარე აბაშის ყველაზე ვიწრო ხეობაში, სადაც უნაგირა და ტაბაკონა კიდურებით ერთმანეთს ებჯინება, ააშენეს აგურის ლამაზი ხიდი, ისრის წვერის მოყვანილობის ერთი თალით. ამით მათ შეკრეს და გააერთიანეს ხეობის ორივე ნაპირი, მაშინ მეტად მნიშვნელოვანი სტრატეგიული ადგილი, ე. ი. გაჭედეს. აქედან შეერქვა სოფელს ბოჭქაღირი ან ბაჭქაღირი. აქ 1918 წლის 15 აპრილს (ახალი სტილით) მოხდა ძლევამოსილი შეტაკება ნითელ პარტიზანულ ლაშქარსა და მენშევიკურ ჯარს შორის. ამ ადგილას გაიჭრა დასავლეთ საქართველოში პირველი ჰესის – აბჰესის სათავეს სამანი 1923 წლის ნოემბერში.

სოფელი მდიდარია წყაროებით, ხილითა და ნაირგვარი ნაყოფით. ბაღდა მესაქონელობის ოდითგანვე დანიშნაურებული სოფელია, ჰაერიც რბილია და მეტად სასარგებლო. ზაფხული აქ სააგარაკო პერიოდია. ჯორწყუს ხეობაში მჟავე წყლებიც კი გამოდის.

- ბაბიური, ადგ. „აქ ამ ჯიშის მალღარი ვაზი ყოფილა“.
- ბაბე, საძოვარი ადგილი.
- ბარდა, სოფ. ბარდნარი, ეკალ-ლიჭისა და მაცვლიანის ბარდნარი.
- ბანდუა ღანი (ცოფიანი ღელე).
- ბაქოური, „ბეჭისებური ნაკვეთი. ნაყოფიერი და მდიდარი. ზედ შესანიშნავად ხარობდა თურმე ვაზი“.
- ბზლიონი (ქაცვარი), ფერდობი.
- ბუღონა (ბლიანი), ადგ.
- ბუიში, ადგ. „ბლის ტყე ყოფილა“.
- ბურტყონა, ადგ. „ბურტყაე (ერთგვარი მხალეულია) მოდიოდა თურმე. იგი, გარდა სამარხვო საკვებისა, სამკურნალო მცენარეც ყოფილა, მისგან ქარებით დაავადებულებს კურნავდნენ, მუცელსაც ამსუბუქებდა“.
- ბაბანოტიანი (ქვის სატეხი), ქვის კარიერი.
- ბარამი (უფსკრული).
- ბობია ღანი (გოგიას ღელე).
- ბორდოური. ადგ. „გორდოური ჯიშის მალღარი ვაზი ყოფილა გავრცელებული“.
- ბოჭქაღირი (გაჭედული), სასოფლო საბჭოს საერთო სახელწოდებაა. XVII საუკუნეში „დადიანის ბრძანებით, ორი მხარის – საჭყონდიდლოსა და სალიპარტიანოს დასაკავშირებულად აბაშის ნაპირის ყველაზე ვიწრო ადგილას ქვითკირის ერთთაღიანი ხიდი აუგიათ. ეს ხიდი აბჰესის ახალი ხიდის აშენებამდე ძალაში იყო. ამ ხიდით გააერთიანეს ორივე მხარე, ამიტომ სოფელსაც და ადგილსაც ბოჭქაღირი ან ბაჭქაღირი შეერქვა“ – გ. ნონორიას ნაამბობი.
- ბონორხი, გზა. გახერხილი, ხელოვნურად გაჭრილი ადგილი.
- ბურნონორი (გულნასახლარი), ადგ. „აქ ჩვენი ძველების თავდაპირველი ნასახლარია“. იორდანე ნულაიას ნაამბობი.
- დათინე (გასამართავი). „მოკლეზე გადასაჭრელი ადგილი. ამ ადგილზე მუდმივი დავა ყოფილა დგებივსა და შავდიებს შორის“.
- დიდი ბა (დიდი სერი).
- დობარა, დობილოიანი ტყე.
- ეპარტი, ბართიების (გვარი) უბანი.
- ეპაპა, ბუაების (გვარი) უბანი. თ. ბუალავას და ნ. ჯანჯღავას გადმოცემით, „წინაპრები ბუის – მზის (ღვთაების) მიმდგომნი ყოფილან“.
- ენდარი (ენერი), საყანე.
- ესიბა, სილაგავეების (გვარი) უბანი.
- ვაჩი, ადგ.
- ვახარაჟი კირაჟი, კლდე.
- თულონი ფაქვა (ქვემო ფაკვა).
- თუნთინური (დათვის ხევი).
- იამუტა (ორმოტყე).

- ისკიოლა. „უძველესი სალოცავი ადგილია. აქ ოდესღაც მრავალწლიანი ცაცხვის ხე მდგარა, სცოდნიათ მსხვერპლის შეწირვა. სწირავდნენ წმინდა სანთელს. ისკიოდას ოჯახის მფარველობას შესთხოვდნენ“.
- კაპეტი (ნასვენი ადგილი), მრავალი წლის უხნავი. დღეს ჩირგვნარია.
- კარობა (ნაკარვალი), ადგ.
- კალუ (კაკვი), ხევის ჩამკეტი, მაღალი კლდეა. მისი მკერდიდან გადმოსჩქევს მდინარე აბაშა.
- მასპანჯეში, მოსასვენი ადგილი.
- მესარონი (ნაეკლესიარი), ადგ. ხვნის დროს ბრინჯაოს ნივთებს პოულობენ. „მისარონის სალოცავს ეძახის ხალხი. მისრა დიდი ღმერთი იყო“ – გადმოგვცემენ მოხუცები.
- მოთინა, მოთინილი, წამომართული მთა. ტაბაკონას დასავლეთის კიდურის მარჯვენა მხარე.
- ნაბამბუ (ნაბამბარი), ადგ.
- ნაბამბუ, ადგ. ნაბამბარი.
- ნაბარალუ (ნადროშალი). „ბატონიშვილების კუთვნილი მიწის გაყოფის მიჯნად ბაირალი – დროშა ყოფილა აღმართული. ამბობენ, დიდი მეფის ნაბანაკარიც არისო. მას თავისი ბაირალი დაუსვამსო აქ“.
- ნაბურჭუღუ (ნანალდარი). „შავდიას მიწა მიუყიდა ნაყმევი გლეხისათვის, შემდეგ იგივე მიწა ისევ გაუყიდა. მყიდველთა შორის მომხდარა წაღებულ შეტაკება და ერთმანეთი აუჩეხიათ. ამ ადგილს ნანალდარი ეწოდა“, – ლუკა რუხაიას ნაამბობი.
- ნაღბეზუ (დგების მამული), საყანე.
- ნაეშახუ, უბანი. შომახების (გვარია) ნასახლარი.
- ნათიფური (ნასათიბარი), ადგ.
- ნათუღუ ფირდი, თუეების (გვარია) ფერდობი. „ნასალოცვარი ადგილი“.
- ნათურაჟი ძვბი (ნათურქალი გამოქვაბული), სახიზარია, ქვითკირით პირაკრული.
- ნაიპარტი (ნალიპარტიევი), ადგ. იპარტიას ნადგომი.
- ნაპარუ (ნაკარვალი), ადგ. „უძველეს დროს ვილაც გვატის ჰქონია კარავი-მახორობა“.
- ნანტკია (მოტკილული), საყანე.
- ნაოჭქაღირი, ნასამჭედლარი ადგილი.
- ნაურიში (ნაურიშალი), ურიში მარცვლეული მცენარეა.
- ნაფარონი (ნაფულარი), ნაყიდი.
- ნაფაცხუ (ნაფაცხარი), ადგ.
- ნაფაცხუ (ნაფაცხარი), ადგ. ასეთი მიკროტოპონიმი სოფელში კიდევ ორ ადგილას გვხვდება.
- ნაქაროუ (ნაქერალი), საყანე.
- ნაქუთუ. ადგ. ქუთუს ნოხორი (ქუთუს ნასახლარი). აქედან წარმოშობილა გვარები ქუთუა და ქუთაია.
- ნაღუმუ (ნაღომარი) ადგ.
- ნაშენი, ნაკორტსაც (ნალკოტი) ეძახიან, „ვაზიანი, ბალიანი ადგილია“.
- ნაშენი, ხეხილიანი და ბალნარი ადგილი.
- ნაჩაბინე, ადგ. ჩაგინას ნოხორუ, ჩაგინას (გვარი) ნასახლარი.
- ნაძიძო (ნაძიძარი), ადგ. „ძიძა გვარია, დადიანს ჰყოლია ძიძა, რომლისთვისაც უჩუქნია ეს ადგილი, ამის შემდეგ გვარსაც და ადგილსაც ძიძა დარქმევია. ასე შემორჩენილა ეს სახელწოდება“.
- ნანაქუ, ადგ. გვარის ნამოსახლარი.
- ნაჭვი (ნაჭვავარი), საყანე.
- ნაჭქიღუ (ნაჭქადარი), ადგ. „ჭადა-ჭადა მოჰყავდათ აქ თურმე“.
- ნახეკა (ნაფხეკარი), მიწაზუგაა.
- ნაჯინე (ნაციხარი), ადგ.
- ნაქი. „ადგილი, სადაც გადმოცემით, თურქთა ლაშქრისათვის გახიზნულთ „ჰვი“ შეუძახნიათ და შეშინებულნი უკუუქცევიათ. ეს გამარჯვების ადგილია“.
- ნემპიარი (ნებიერი), ვაზნარი.
- ნოჭახენი (ნასანურავი), ადგ. „თაქ რკინას ჭახუნდეს“ – ამბობენ გადმოცემებში. აქ რკინას წურავდნენო, ჭახუა წურვაა.
- ნოჭახენი (ნაჭარხლარი), ადგილია მთაში.
- ნოჭაჟი (სამზეო), მზვარე.
- ნოთიფური (სათიბი), ადგ.
- ნოსირა (საისლე), ადგ.
- ნოპანტიში (საკურკანტლო), ეკალ-ლიჭის ნაყოფი.
- ნოპატიში (საკატე). „ხშირი, უღრანი ტყე ყოფილა, სადაც კატა თუ გავიდოდა“ – ამბობენ მის შესახებ.
- ნოპიტი ღანი (ოკიტეს ღელე).
- ნოშენძეში (სამაჩვო), ფერდობი. ასეთი მიკროტოპონიმი აქ კიდევ ორია.

გუგუქეთის რაიონის გუგუქეთის
 სასოფლო საბჭოს იმთავითვე-კუთვითვეული
 (ფონდინიუნი) რუკა.

გუგუქეთის სქუთდის
 კოლმუთნეობა.

გუგუქეთის მხარეთმცოდნეობის მუზეუმი.
 1963 წ.

გუგუქეთის „ნიხვლის“ სახელობის
 კოლმუთნეობა.

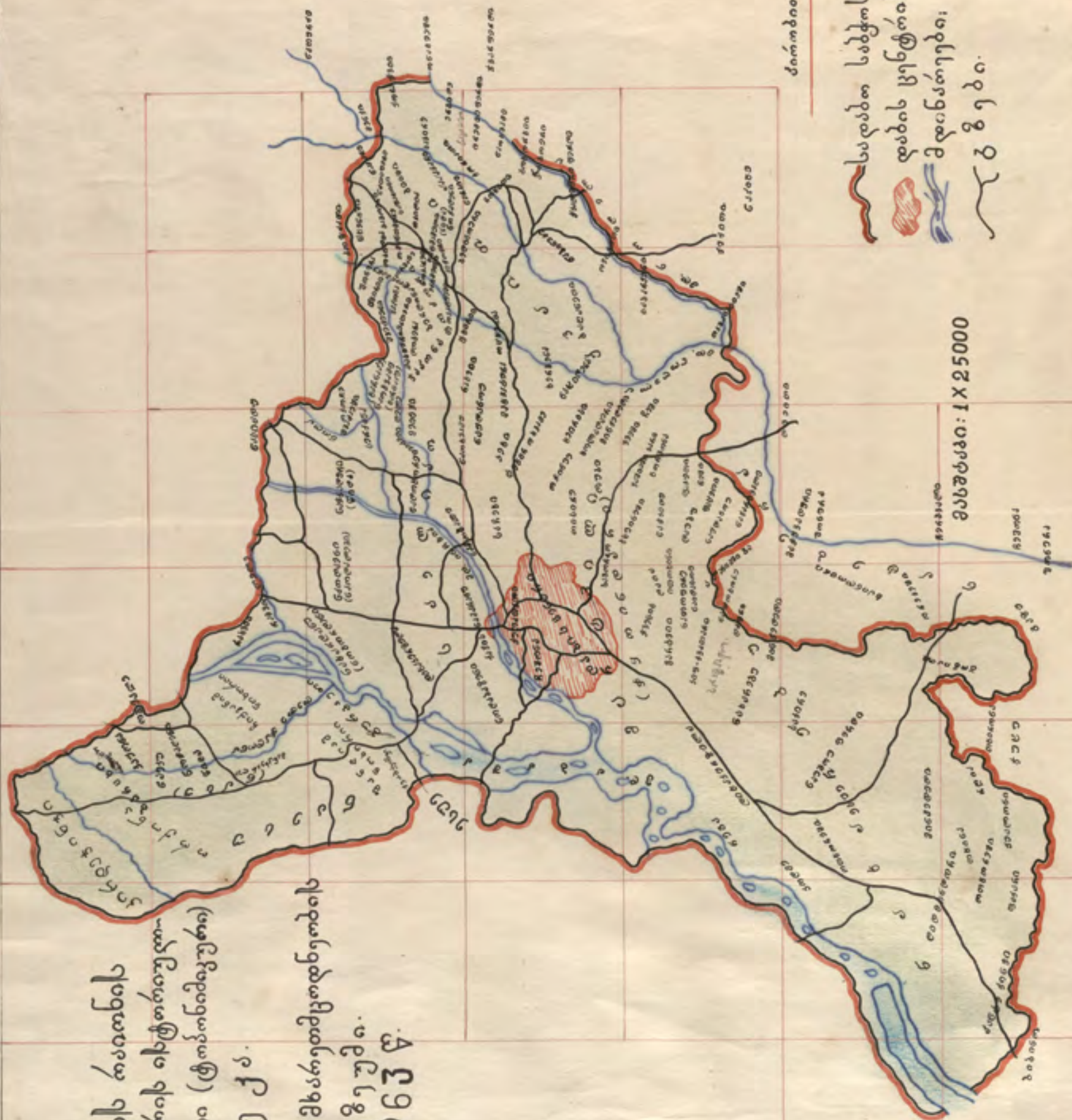


ონაჭვირი (ნაჭვავარი), ადგ. „წინათ ჭვავს სთესდნენ“.
 ონიორი (სანიერი), ადგ.
 ორუი (სარბენი). „სამარულო ადგილი. აქ ხედნიდნენ თურმე კვიცებს“.
 ოსხაპური (საცეკვაო). „საჯარო და საცეკვაო ადგილი. სოფლის მოედანი“.
 ოტური (სატურო). „საყარაულო ადგილი. ქვაბში შემალული მეთ-
 ვალყურები მტერს ზვერავენ“.
 ოქაჯე (საქაჯე). „საშიშარი ადგილი, ქაჯების, ტყისკაცების საბუდარი“.
 ოღუმო (საღომე), საყანე.
 ოშქერი (საშქერი), ადგ. ასეთი მიკროტოპონიმი აქ კიდევ ორია.
 ოჩი (დიდი ყანა). „უხვმოსავლიანი, ნაყოფიერი ადგილი“.
 ოჭინო (სანკნელი), ტყე.
 ოჭურჭინეში (ქარიანი ადგილი). „ქარი იჭურჭინედუ ირო-სულ ქარი
 ქროდაო“ – იტყვიან ხოლმე.
 ოხარანუ, ადგ. „ხარანის ჯიშის ვაზი ყოფილა აქ გაშენებული“.
 ოხვამედი (ეკლესიის თავი). „ნასალოცვარი ადგილი“.
 ოხვამედი (ეკლესიის ფერდობი). ნასალოცვარის აქ არსებობის შესახ-
 ებ გადმოცემა არაა დაცული.
 ოხვამე, წმინდა გიორგის სახელობის ეკლესია. „აქ სვენებულია წმინდა
 გიორგის ხატი, რომელიც სვანეთიდან გამოუტაცნიათ შავდიებს და მისი
 სახელობის ეკლესია აუგიათ. ეს ხატი ეკალ-ლიჭის ბარდებში ჰქონიათ
 დამალული“.
 ოხოპე (სახაპო), ადგ.
 ოხოჯური (სახარე ადგილი), გზა.
 ოჯარი (საჯარო), თავშესაყრელი ადგილი.
 პატონუ, ფერდობია, საბატონო ადგილი ყოფილა.
 რაბი, ადგილია მთაში.
 რაჩხ, სოფელი მთაში.
 რაინი ფაქვა (ველიანი ფაკვა), საძოვარი.
 როდი, ქვიანი, ქარაფოვანი ვინრო ხევი.
 როდონიში, ადგ. „როდინის ქვებს ამზადებდნენ. აქ ჩამურსაც თლიდნენ“.
 რუხანი კარი, რუხაიების (გვარია) კარი, მათი უბნის წინ მცირე მოედანია.
 რლო, ხევიანი ფერდობი.
 სანიარო, „საზიარო იალალი ყოფილა“.
 სიბა, ხერგილი, „გადახიდილი ადგილი, რომლის მიღმა გადარეკილი ჯოგი
 სოფელს ვერ შეაწუხებს“.
 სქურდი, ერთი სოფელია ამ სასოფლო საბჭოში. „ღელე ჩამოუდის, მას
 სქურდის ან სქურდლის ეძახიან. სქუდიდი ან სქურდიდი“.
 ტეპი, ადგ. ტყე ყოფილა წინათ.
 ტეპლი (ტყის ღელე).
 ტეპლაში. „დამპალი ადგილი, ეძახიან ონურბეისს (სანურბლე). ამ გუბუ-
 რებში უამრავი წურბელა იცის, რაც ადგილობრივ ბაზრებში გასაყიდად-
 აც კი მიჰქონდათ გლეხებს“.
 ტორჩა, ადგილია მთაში.
 უბადო მიკაპი (უბედური გასავლელი), ადგ.
 უნაბირა, გზა მთებს შუა გადასასვლელი.
 უშქური (ვაშლნარი), ტყიანი ფერდობი.
 ფაქვა, ადგილია მთაში.
 ფაქარი, მსუბუქი, ფხვიერი, ადვილად დასამუშავებელი ფერდობი. ასეთი
 მიკროტოპონიმი აქ მრავალ ადგილასაა.
 ძვაბი (გამოქვაბული). „ნათურქუსაც (ნათურქალი) ეძახიან. სამალავი ყო-
 ფილა თურქობის დროს“.
 ძვაბი (გამოქვაბული). „ნათურქუსაც ეძახიან, პირაკრულია ქვითკირით. ადგ-
 ილობრივ მკვიდრთ სახიზრად გამოუყენებიათ თურქობის დროს“. სოფელ-
 ში ასეთი მიკროტოპონიმი ხუთ ადგილას გვაქვს ჩანერილი. ჯორწყუმიც

სამი ამოქოლილი გამოქვაბულია. ტობას გამოქვაბულები ყველა სახიზ-
 რადაა გამოყენებული. აქ ნაპოვნი პალეოლითის ხანის ფაუნის მასალები
 – დათვის, ბიზონის, დომბრას და სხვა ცხოველთა ძვლები. აქვეა ნაპოვნი
 პალეოლითური ხანის ადამიანის ქვის იარაღები.
 ძვიშა, ქვიშიანი ადგილი
 ძუჩარი, ადგ.
 ჯომური (ტყემლნარი), ცომური – ტყემალი.
 შანგუა (გვარი) ნასახლარი.
 შანდიაში ნოხორი, ადგ. შავდიას (გვარია) ნასახლარი.
 შაპა-შაპა (შუა გზა). „გზა ბალდიდან გორდისაკენ. აქ შეისვენებდნენ
 ხოლმე მგზავრები“.
 შონიშა (სვანის ტბა), ადგ. დღეს აქ ტბა აღარ არის.
 ჩაჭუ, ჩაჭვასავით (ხის ღრმა ჯამია) ჩავარდნილი ადგილი, ხაბოიანი, ტყიანი“.
 ჩარი, მთის მდინარე, კირქვის ნაშალზე მოედინება. მისი კალაპოტი სულ თე-
 თრია. (მეგრ. ჩე-თეთრი)
 ჩეშონა, ადგ. თეთრი ჯიშის მალღარი ყოფილა. ძუბახირს (ქვატეხილი)
 ეძახიან. აქ სამშენებლო ქვის კარიერი ყოფილა.
 ჩიტიანი ნოხორი, (ჩიტიას ნასახლარი), ადგ.
 ჩორონი, ქაობიანი ადგილი.
 ჩოშმაღური (მომაკვდავი ძროხა), ჩორგენარი ფერდობია.
 ცანცხვი. „ნაცაცხვარი ადგილი. დიდი სალოცავი ცაცხვი მდგარა“.
 ცხემური (რცხილნარი), ტყე.
 ცხირი. „თხლად, ქაცვით შემოკავებული ადგილი. ღომის სათესი“.
 ძიბირონა (ეკლნარი), ადგ.
 წინწარონი, ადგ. უძველესი ნასახლარი.
 წიფირა, წიფურონა (წიფლნარი), ტყე.
 ჭაპ (ჭალა), აბაშის ჭალა.
 ჭაჭანი. „ქვიანი, კადარი, ადგილი“.
 ჭვატი. ნავენახარი, ნაბალარი ადგილი. ასეთი ტოპონიმი აქ კიდევ ორ ადგ-
 ილას გვხვდება.
 ჭიდილი (მჭადის ღელე). „ღელეს ნაპირის ფერდობებზე ჭადა-ჭადა მო-
 ჰყავდათ“.
 ჭუბური (ნაბლნარი), ტყე.
 ხაბო (ხრამი), ჩაქციული ადგილი.
 ხაიზარი (ხელით მოხელილი). „აქ ყმები ციხისათვის კირის ხსნარს ხელით
 ზელდნენ“.
 ხაიური, ადგ. ხეთურიეფიში ნაკარუ, ხეთურია გვარია.
 ხვანჭირი, ღელე და მისი ნაპირები. „ხელოვნურად ჩაჭრილი ხეია“.
 ხორეში, ადგ. „ხორა (გვარი) სახლებულა დიდი ხნის წინათ“.
 ხური (ჯევი), ბნელი და გაუვალი.
 ხურიშში. „საიალალ და საყანე ადგილი. ნასამჭედლარიცაა“.
 ჯაბარი, ჯაგენარიანი ადგილი, დღესაც ჩორგენარი.
 ჯვარი, გზაგასაყარია ჯვრის სახით.
 ჯვარიში, ადგ. „ჯვარი ყოფილა ამ ადგილას და სალოცავად დადიოდა
 ხალხი“.
 ჯინხ (ციხე). „ბეჟა დგებისა ნასახლარი. ოდესღაც დიდი და ძლიერი ციხე
 ყოფილა. ციხესთან დიდი ბრძოლა მომხდარა თურქთა წინააღმდეგ. ციხე
 გვიან ტყვეთა გამყიდველების ბუნაგი გამხდარა. 1957 წელს მინისძვრამ
 ძირამდე დაანგრია ჯერ კიდევ საკმაოდ დაცული ციხე“.
 ჯინხა კარი (ციხის კარი), პატარა მოედანი, აქვე არის კარის ეკლესია.
 ჯორწყუ (ჯორწყარო), დიდი უბანია მთაში.
 ჯღამანჯღარი. „მანჯღარი, ჯღა-ორკაკვა, ორკაკვა (მანჯღვარი-მენინავე,
 მეგზური), ორკაკვა მარგილი, ბორზალი, სალოცავი ადგილი ყოფილა“.

გუგუქეთის რაიონის
 დაბა გუგუქეთის ისტორიულ-
 გეოგრაფიული (ტოპონიმიკური)
 რუკა.

გუგუქეთის მხარეთმცოდნეობის
 მუზეუმი.
 1963 წ.



პირობითი ნიშნები:

- სადაბო სბქოს სბლქპაი;
- დაბის ცენტრის სბლქპაი;
- მდინარეები;
- გზები.

მასშტაბი: 1 X 25000

დაბა გეგეჭკორი (მარტვილი)

სოფელს უძველეს დროში წყონდიდს ეძახდნენ. ასეა იგი მოხსენებული ისტორიულ წყაროებში, მაგრამ ქრისტიანული ტაძრის აგების შემდეგ ხალხს ამ ადგილისთვის მარტვილი უწოდებია და სოფელსაც თანდათანობით მარტვილი შეერქვა. ეს სახელწოდება წერილობით წყაროებში XVII საუკუნის დასასრულიდან ჩანს, ხოლო ხალხურ მეტყველებაში, ეტყობა, ამ სოფელს ნაშაქვიც ეძახდნენ. გვიან კი, XVIII საუკუნის მეორე ნახევრიდან, უკვე დოკუმენტებშიც ასე იხსენიება სოფელი. სასოფლო საბჭო რამდენიმე უბნად იყოფა: ნაქსუ, ნახარეპუ, ძველი და საქვიანი. ქვეითის აღმოსავლეთ ნაწილში, იმერეთთან სიახლოვის გამო და მისი გავლენით, მოსახლეობა იმერულ კილოზე მეტყველებს. სოფელი გაშლილია მდ. აბაშისა და მისი შენაკადის, ინჩხიას ხეობებში, ზეგნებსა და ბორცვებზე. მათ შორის ყველაზე მაღალია ჭვენიას ბორცვი, რომელიც უნაგირათი შუაზეა გაყოფილი. სამხრეთ-დასავლეთის მხარის გორაკზე მარტვილის მონასტრის ანსამბლი დგას, ხოლო უნაგირას ჩრდილო-აღმოსავლეთ მხარეზე გორაკს დღესაც ჭვენიას ეძახიან და საერთო სამარხია.

წინადაგი მდინარისპირებში ქვიანია, შავმინა, უხვმოსავლიანი, ხოლო ბორცვის შეფენაზე – წითელმინა-ალუვიური. სოფელი ნალექსაო კალამუნას მთის შეფენაზე და მდინარე აბაშის გაშლილ ქალებზე მდებარეობს, სადაც კარგად ხარობს ხილი და ვაზი. ბორცვებზე ჩაის პლანტაციებია შეფენილი. იცის სიმინდის უხვი მოსავალიც. ბორცვის თხემზე ტუნგოს ნარგავებია.

წარმოადგენს ველზე ინჩხურიდან მდ. ინჩხიას ტოტია გადმოყვანილი არხად, რომელსაც ჭვენიანდელთა არხს უწოდებენ; იგი ქაჯის ნამარნევთან მთავრდებოდა მაღალი წყალვარდნილით და მასზე სამთვლიანი წისქვილი იდგა.

- აბიორ ღეშე, ღელეა.
- აღანიანი ბა (ალანიას სერი), ბორცვი.
- ბარცხი (ჩირგვანარი), ბარცხნარი ადგილი.
- ბაღანიანი. ადგ. „მტერს აქ ბავშვები ჩაუხოცია. ეს ადგილი გაუვალის ტყით ყოფილა დაბურული, ამიტომ, ქვირთუებს (ბავშვთა გამყიდველებს) აქ ჭქონიათ სამალავი“.
- ბაღუშინი, „ბაღები ყოფილა ვენახიან-ხეხილიანი“.
- ბაღინოური. „ბედნიერი მამული, ნაყოფიანი, უხვმოსავლიანი, ვაზიანი და ხილიანი“.
- ბიბინო, ადგ.
- ბურღონა, „რბილი, ადვილად დასამუშავებელი მინა“.
- ბაბოური, „ადგილი სადაც ამ ჯიშის ვაზის მაღლარი იყო“.
- ბაზუ, გვაზავების ნასახლარი, ადგ.
- ბაბაქანი, გვაძას ნასახლარი, ტყე.
- ბოგინათი, გოგიას თი (გოგიას სახლი), საყანე.
- ბოხორხი (გახერხილი). „გზის გასაყვანად გაჭრილი ქედი“.
- დაუბე (წალკოტი), „ბაღნარი ადგილი“.
- დაური, ვენახიანი დობერა.
- დიახონი, ადგ.
- დიდმინდორი (დიდი ველი) საყანე.
- დინაქურუშა (ნახარებაოსი) (მინაზურგა), ადგილი, სადაც დგას ათასწლოვანი ცაცხვის ხე. სხვა რელიკვიები ან გადმოცემები ჯერჯერობით არ ჩაგვიწერია. ეტყობა, ტოპონიმი ძველია. ასეთივე მინაზურგა საელიაოშიც არის. იგი ყორღანული სამარხის ტიპისაა, ნასალოცვარი.
- დორბანე, ტყე.
- დორხორე (სასახლე), ადგ. „წინათ ბატონიშვილის სასახლე მდგარა“.
- ერბიდე („ჭერი გიდი“), ადგ.
- ესუშე. სულავეების უბანი.
- ვარინათი (არსაცნაურეთი), ადგ.
- თხინა (თხილნარი) ადგ.
- თხირონა (თხილნარი), ადგ.
- ირამუი ფირდი, ფერდობი.
- კაპატი (ყამირი), ადგ.
- კაშონა (საკაჟია), კაჟიანი ადგილია. წითელმინა, უნაყოფო.
- კახი, ბორცვი, კეხივით ამართული.
- კიტონოური, ადგ.
- კიფკვათარი (კანაფის ქრა), ადგ.
- კიჭოური. „ადგილი, სადაც ამ ჯიშის ვაზი იყო მაღლარზე“.
- კოლორო, ადგ.
- კოზაათი (კოზაში თი), ადგ. კოზას სახლი.
- მახვიანი, ადგ.
- მათარი, „საყანე და სათიბი ადგილი, იცის მაღალი, ნოყიერი ბალახი“.
- მარტვილი, მაღალი ბორცვია ნავის ფორმისა, გაღვნიტ შემოზღუდული, გეგეჭკორის რაიონული ცენტრის სამხრეთ-აღმოსავლეთით. ბორცვზე დგას ძველი ქართული ხელოვნების შესანიშნავი ძეგ-

ლი – მარტვილის მონასტერი. ამ ადგილის შესახებ მრავალი გადმოცემა არსებობს. იქ, სადაც დღეს მონასტერი დგას, ყოფილა წარმართთა კერა – დიდი წყონი (დიდი მუხა). უძველესი დროიდან მე-19 საუკუნის დასასრულამდე ამ ადგილსა და მის შემოგარენს ჭვენიანდელს უწოდებდნენ, ხოლო ეპისკოპოსებს – წყონდიდებს. ნ. ოსიძის, ბ. ოსიძის, გ. გაბისონიას და სხვათა გადმოცემით, „მუხას წარმართები თურმე დედისერთა ჩვილ ბავშვებს სწირავდნენ მსხვერპლად. ხალხს სწამდა, რომ თვით ხეში ცხოვრობდა კერპი ან ღვთაება და იგი ითხოვდა მსხვერპლს ადამიანებისაგან. ეს ხე იმდენად დიდი იყო, რომ მისი ერთი ტოტი აბაშის ქალამდე წვდებოდა, მეორე – ცხენისწყლამდე. სახელწოდება მარტვილი წარმოსდგა მეგრული სიტყვა მარტვილიდან (მე მოგკალი, შვილო), მარტვილი, სქუა“. სხვა გადმოცემებიც არსებობს მონასტრის მშენებლობაზე, კერპზე, თათრების მიერ მარტვილის გადანვაზე და ა. შ. მუხეუმის მუშაკებმა მარტვილის ფერდობზე აღმოაჩინეს ნეოლითისა და ენეოლითის ხანის იარაღები; აქვე ნაპოვია მეტალურგიული წარმოების მასალები. ეს მასალები მიმოფანტულია ჩრდილოეთის ფერდობის მთელ შეფენაზე, ამიტომ მისი დეტალური არქეოლოგიური შესწავლა, უდავოდ, საინტერესოა.

- მასხური, ადგ.
- მაჭკადაური, ადგ. ვაზის ჯიშია. „აქ მისი მაღლარი ყოფილა“.
- მახვატური. „ამ ჯიშის ვაზი ყოფილა მაღლარზე მიშვებული“.
- მეინჯი, საძოვარი.
- მინჯა დუდი (პატრონი თავი), ადგილი გაშლილ ველიანში.
- მინჯა დუდი, ადგ.
- ნახიღირა (ნაყიდი). „დიდვაჭარს, გვახარიას, გეგეჭკორებისაგან შეუძენია მინა და მთელ ამ მასივს ამის შემდეგ ნაყიდერას ეძახიან“.
- ნაბინაქსუ (ნავენახარი), ადგ.
- ნაღოხორუ (ნასახლარი), ადგ. „ელიავეების, ადგილობრივი აზნაურების სასახლე მდგარა“.
- ნაღოხორუ (ნასახლარი). ადგ.
- ნაქსუ (ნასუ), თანამედროვე ნალექსუ (ნალექსაო), სოფ. ნესტორ სილაგავამ გვიამბო: „სახელწოდება სუდან არის წარმომდგარი. ეს ადგილი, ისე როგორც ესუშე, სელის ნათესებით იყო ცნობილი. ძალიან დიდხანს, თითქმის უკანასკნელ 30 წლამდე, აქ მოჰყავდათ სელი და კანაფი. მათგან ამზადებდნენ თოკებს, ქსოვდნენ ბადეს, ტილოსაც კი. დღესაც სულაბერიძეების და სულავეების ოჯახები მისდევენ ბადის ქსოვას სელის ძაფისაგან, ხოლო მარცვლებისაგან ამზადებენ საჭმელს – ქუმუს“.
- ნათიფური (ნასათიბარი), ადგ.
- ნათოფური, ადგ. თოფურიების ნასახლარი.
- ნათურძუ (ნათურქალი), ადგ.
- ნაიღანო, ადგ. დანეს გვარის ნასახლარი.
- ნაპარუ (ნაკარვალი) ადგ.
- ნანოფორუ, ნოფორიების (გვარი) ნასახლარი.
- ნაოლაქვი, ნაოლანი (ნამხრევი). ფართო ვაკე, რომელიც დასავლეთით აბაშის კალაპოტითაა შემოზღუდული, ხოლო აღმოსავლეთით ინჩხიას ვრცელი ქალებით. ეს ვაკე თვით ტაბაკელას მთის ძირამდე გრძელდება და რაიონის ცენტრისაკენ სამკუთხედის ნიბოსავით მოემართება. გადმოგვცემენ, „რომ მარტვილის მონასტრის ასაშენებლად ქვა კარიერიდან აქამდე მხრებით მიჰქონდათ ერთმანეთის გვერდით ჩამწკრივებულ ადამიანებს. აქედანაც მშენებლობის ადგილამდე მხრებით აჰქონდათ, ე. ი. ეს ნამხრევი ადგილია (ნაოლაქვი)“. არის სხვა გადმოცემა, რომ „თურქობის დროს დაბანაკებული მტრის ლაშქრისათვის ქალებს, ბალებსა და მოხუცებს მხრით უზიდიან სამხარი (სანოვაგე)“.
- ნაჟღანო, ჟორდანიას ნასახლარი, ადგ. ასეთი ტოპონიმი სოფელში რამდენიმეა.
- ნარსი, ნარსიების (გვარია) ნასახლარი.
- ნასიადუ (მოქვიშული), მოსილული ადგილი.
- ნაუშოუ ფირდი, ადგ.
- ნაქობაქ (ნახობლარი), ადგ.
- ნაქაქანი (ნასამჭედლარი), ადგ.
- ნაქაქადური, წინა (ნასამჭედლარი), „ადგილი მდ. ინჩხიას მარჯვენა სანაპიროზე ნაოლაქვის ველის აღმოსავლეთი ფრთის გადასახედთან. გადმოგვცემენ, რომ თითქოს აქ სამჭედლო ყოფილა, სადაც უჭედიან მარტვილის მონასტრის რკინა. აქვე ყოფილა დუქნები და უცხოელ ვაჭართა სადგომი“. ამ ადგილას, საკმაოდ დიდ ფართობზე, დღესაც პოულობენ რკინის ნარჩენებს, მეტალურგიული წარმოების მასალას, სხმულის ნამტვრევებსა და უძველესი მეტალურგიული წარმოების სხვა რელიკვიებს.
- ნაჭკიდე (ნამჭადარი, ნაფეტვარი), ადგ.
- ნახარდანი (ნახარდნარი), მდ. აბაშის ვრცელი ბორცვიანი ქალა. გადმოგვცემენ, რომ „ამ ქალაში ყოფილა ვაზის მაღლარი, ხარდანიზე მიშვებული“.
- ნახარეპუ, დაბალი ბორცვი მარტვილის მონასტრის სამხრეთ-დასავლეთით, სადაც ანტონ წყონდიდელს მონასტერი გაუმართავს. გადმოგვცემენ:

„როდესაც ქრისტიანებმა კერპი (ჭყონი) მოჭრეს და წარმართი ქურუმები განდევნეს თუ ამოხოცეს, აქ, ამ ადგილას, მახარობელი შეხვედრია დედას, რომელსაც კერპისათვის შესანიშნავად მოჰყავდა თავისი ერთადერთი შვილი, და უხარებია, რომ კერპი უკვე აღარ არსებობს, შვილის მსხვერპლად შენიშვნა არ მოუწევს. აქვე უქადაგნია და ახალი რელიგიის – ქრისტიანობის გამარჯვება უხარებია ხალხისათვის“.

ბორცვის დასავლეთ ფერდობზე დღესაც არსებობს მრგვალი ფორმის უძველესი საკირე, ფართო და მოგრძო აგურით ამოშენებული. დიდხანს ეს საკირე მიწის ქვეშ იყო დამარხული. ამ ორი წლის წინათ იგი ერთ-ერთ ადგილობრივ მკვიდრს გაუთხრია, აგური ნაუღია და საკირე ჩაუნგრევია. აქვე ვიპოვეთ ორნამენტური ქვების ნამტკრევები, ქვაზე კვეთის შესანიშნავი ნიმუში.

ნაჯარბვამ (ნაჯარგვალი), ადგ.

ნაჯინსუ (ნაცხარი), ადგ.

ნოდარბაზენი (ნადარბაზენი), ქაჯის ნამარანუს სამხრეთ-დასავლეთით მდ. აბაშის გაშლილი ჭალაა. ამ ადგილს უძველესი დროიდან ნოდარბაზენს ეძახიან. მიხა ხელაიას გადმოცემით, „ოდესღაც აქ ქალაქი ყოფილა, დიდი და მშვენიერი სასახლეებით (დარბაზებით)“.

ნოკარენი (მეჯოგეთა ნაკარვალი), ადგ.

ნოლა, მდინარე ნოლელა.

ნოშაქ (სამზეო), უბანია. კალამუნას მთის სამხრეთი ფერდობი. ილია ბჟაას (ბჟალავა) გადმოცემით, „აქ ოჯალემის მალღარი იყო, ხურმის ხეებზე მიშვებული. ვაზს ჩვენ ობჟალეს ვეძახდით. ამ ადგილებსაც ობჟაე ჰქვია“.

ოთიფური (სათიბი), ადგ.

ოთოხინი (გამოთხრილი), ადგ.

ოთხორაში (სასაფლაო), ადგ.

ოკატუში. „კატის გასახტომი ადგილი. ისეთი დაბურული ტყე ყოფილა, სადაც მხოლოდ კატა თუ გავიდოდაო“.

ოკანტიში, საიხვე. „იხვების ადგილი“.

ოკიდია (თავდაღმართი), თავდაღმა ჩასასვლელი, ძლიერ უფსკრულიანი ფერდობი.

ოკოჩა (საკაცე). „ავი სულეების, ტყის კაცების ადგილი“.

ომანსურუ, გამოქვაბული.

ონანსუში (ნასარეცხარი). „ადგილი, სადაც სარეცხს რეცხდნენ ხოლმე“.

ომაბიძე, ადგ.

ორაკში (სარეკი). „საზოგადო შეკრებისათვის აქ მდგარა თემის კაცი, ზარს რეკდა და ყრილობაზე იწვევდა ხალხს“.

ოცხენია (საცხენო), გზა.

ოჭიკაში, საჭინკე. „ჭინკების თავშესაყარი ადგილი“.

ოჭინსუ (სანკნელე), ტყე.

პანტიჯინჯი (პანტის ძირი), ადგ.

პაპაპარი (მღვდლის კარი), ადგ.

რახვილი ღემა (რახვილის ღელე).

რახვილი. „მდინარის ნაყოფიერი პირი, სულ მაღალი ვაზით დაბურული“.

რღია, ადგ.

საბორაო. „ქვისა და ხის დასაგორებელი ადგილი“.

საპირე. ადგ. „უძველესი საკირე“.

საპირე, ადგ.

საზარონი. საფარი ადგილი.

საჩხი „საჩხად მიჩნეული მამული“.

სხუინეში (მსხალნარი), ადგ.

ტიხირ ოხვამე (ტეხირი ეკლესია) ბორცვია ნასალოცვარი.

ფაპუთი, ადგ. „ფაკუში თი, ფაკუ თუ ფაკა სახლებულა. მისი ოჯახის ნასახლარია“.

ფაძარი, რბილი მიწა, საყანე.

ფაცაში (ფაცეში თი ფაცეს ოჯახი), ადგ.

ფოქორი, საყანე.

ქაჯიში ნამარბაწ. ინჩხიასა და აბაშას შორის მდებარე ვიწრო და მაღალ სამკუთხა ბორცვზე არის უძველესი ნაგებობის კვალი. ბორცვიდან ველისაკენ ჩამოდის საფეხურებიანი ჩამოსასვლელი (დღეს მხოლოდ აქა-იქა შემორჩენილი ქვაფენილები). ამ ადგილს უწოდებენ ქაჯის ნამარნევს. 80 წლის მიხა ხელაია გადმოგვცემს, რომ „აქ ქაჯები ცხოვრობდნენ. ისინი ქრისტიანები არ იყვნენ და კერპებს სცემდნენ თავყვანს. მათი საკუთრება იყო ეს ადგილი და მის ირგვლივ გაშლილი ჭალა. სამხრეთ მხარეზე, რომელიც ბორცვის დიდი ნაწილისაგან უნაგირათია გამოყოფილი და ზედ უნაგირასთან ციხე-კოშკითაა შეკრული, მარანი და სამარხი ჰქო-

ნიათ მონყობილი“. 1949 წელს აქ აღმოჩნდა კრამიტის სამარხის ნაწილი. მიცვალებულის კიდურები და მთელი ქვედა ნაწილი ჩამორეცხილი იყო კრამიტსა და აგურთან ერთად. ფლატეს შერჩენოდა კრამიტისა და აგურის ნყოფის ნაწილი, ადამიანის თავის ქალიანად. აქვე იყო ხანჯლის ტარი და ქოთნის ნამტკრევები. მსგავსი რელიკვიები შემდეგაც არის ნაპოვნი ამ ადგილას. ნაპოვნი აგრეთვე სამარხი კრამიტი წარწერით ჭ. ბორცვის ირგვლივ არის გალავნის კვალი.

ქვეითი (ქვეითი), ქვეითი, ქვეითა გზა.

ქორაჭვი (მუცელ დამწვარი), ადგ.

ქუანონი, ქვიანი ადგილი, საძოვარი.

ქუთადაი (ქუთას ღელე).

ქუქიში (ქუქის სახლი), ადგ.

ღანჯიური, ადგ.

ღემა ჭაღონა (სამჭედლო ღელე). „უხსოვარ დროში ამ ღელეს ნაპირებზე სამჭედლო ყოფილა მონყობილი. იქ თურმე რკინას წურავდნენ“.

ღვამი სურძანა, ღელე სურქანი.

ღვითი, ადგ.

შვიტი მრი (სვეტივით ჩამოსული, ჩამოთლილი სერი).

შონურა (სვანური). „ადგილი, სადაც სვანური იყო მალღარზე მიშვებული“.

ჩეში (თეთრი), ადგ. „ამ ვაზის მალღარი ყოფილა გაშენებული“.

ჩეშონა (თეთრი სვანური), ოჯალეში. ადგილი ინჩხიას სანაპიროზე, გაშლილი ჭალაა. გადმოცემით, „აქ მაღალ, თხმელისა და ხურმის ხეებზე მიშვებული ყოფილა თეთრი ოჯალემის ჯიშის ვაზი, ამიტომ ამ ველს ჩეშონას ეძახდნენ. შემდეგ, მიუხედავად იმისა, რომ ვაზი და ხეები გაჩეხეს, სახელწოდება ამ ადგილს მაინც შერჩა“. ჩეში – თეთრი შონური, ე. ი. თეთრი ოჯალეში ყოფილა, ის მკვრივ და შედარებით მცირე, მაგრამ უხვმარცვლიან მტვენებს იხსამდა, გვიან მნიფდებოდა და დეკემბრამდე ხეზე ძლებდა. მისგან დაყენებული ღვინო სქელი, ძალზე მაგარი და სურნელოვანი ყოფილა. მიხა ხელაია გადმოგვცემდა, რომ „ამ ველზე მელიტონ ოდიშარ-იამ უკანასკნელი ორი ხე მოჭრა ამ ოცდაათი წლის წინათ“. დღეს საყანე მასივია. ასეთი სახელწოდება ამ სოფელში კიდევ რამდენიმე ადგილასაა.

ჩოხაში, ჩოხას თი (ჩოხას სახლი), ადგ.

ჩურბვანი. „ადგილია, სადაც ჩერგვალის მალღარი იყო წინათ“.

ცაცხეშინჯი (ცაცხვის ძირი), თავყრილობისა და გართობის ადგილი.

ცხირი (ჩირგენარი) ადგ.

ცხირი, ტყე.

ძულა, ადგ.

წილა, ადგ. ღელე ჭაღონას მარცხენა სანაპიროზე. აქ ვპოულობთ მეტალურგიული წარმოების ძალზე მდიდარ და მრავალფეროვან მასალას.

წილა. „რკინა, წიდა ცვივა მიწიდან, გადმოცემით, აქ ძველად სამჭედლო ყოფილა“.

ჭაბოური (მნებარე), ადგ. „ამ ჯიშის ვაზი ყოფილა მალღარზე“.

ჭვინია, შედარებით დაბალი ბორცვია მარტივების ფერდობის ჩრდილო-აღმოსავლეთით. გადმოცემენ, რომ ძველად ეს ფერდობი მთლიანად დაფარული ყოფილა მუხის ტყით. დიდხანს ადგილი ჭყონის ფერდის სახელწოდებით იყო ცნობილი, ახლა შიშველი ბორცვია (იტყვიან ჭყონის ჭვეა, ე. ი. მუხის ნორჩი ნერგი). არის სხვა მეტად საინტერესო გადმოცემა, რომ „თითქოს ჭვინია ქრისტიანობის მქადაგებელი და წმინდანი ყოფილა, რომელმაც სძლია მუხას, კერპს. ამის შემდეგ დაწესებულა „სოფიოზა“. სოფუა ხის მოთხრაა მიწიდან“.

ჭკადუარფარდი (ნასამჭედლარი ფერდობი). „ძალიან დიდი ხნის წინათ აქ სამჭედლო ყოფილა“.

ჭყონა (მუხნარი), ადგ.

ხატამაში (ხატის მიწა) საყანე.

ხეირისი (ხეირნანახი), ხეირიანად ნაყიდი, ნაყოფიერი მასივი.

ხეჩონა, ადგ.

ხეჩენა. „ხეჩალზე, ხარდანზე გადაყვანილი ყოფილა ვაზი“.

ხოდანდაური, მალღარი ვაზის ჯიგად თვლიან. აქ მისი დობილო ყოფილა.

ხორბონა. ადგილი საყანე.

ხორიანი, ხორას თი (ხორას სახლი), ადგ.

ჯანაშიანი პარი (ჯანაშიას კარი), ადგ.

ჯაპონა (თუთნარი), ადგ.

ჯვარფარდი. ადგილი, სადაც „ოდესღაც ქვის ჯვარი ყოფილა აღმართული, ნასალოცვარი ადგილია“.

ჯვამი ჩეში (ძველი თეთრია), ადგ. „ვაზის ჯიშია, თეთრი, მსხვილმარცვლიანი, მალღარი“.

ჯუშუ, საყანე.

ბურკეში

სოფელი მდებარეობს ზეგანზე, ნიადაგი აქ ალუვიური ხასიათისაა. კარგად ხარობს ვაზი და ხილი. ენერი ნიადაგები ჩაის პლანტაციას უჭირავს. ეტყობა, სოფელი უძველესი დროიდან მჭიდროდ ყოფილა დასახლებული. იგი ძლიერ მდიდარია ისტორიული ძეგლებითა და ადგილებით. მეტყველებაში იგრძნობა მარტვილური და ზუგდიდური კილოების შერევის, ხშირად შერწყმის ფაქტიც.

ანთიმონი, „ვაზის ჯიშად თვლიან, ადგ. „აქ მალღარზე ყოფილა მიშვებული“.

ასათიანნი ნოხორი (ასათიანის ნასახლარი), ადგ.

ბეხეში, გაშლილი სახნავ-სათესი მასივი.

ბერთეში, ბეთლემი, სოფ.

ბერწყე (ბერის წყარო).

ბაბარი, სერი.

ბაბელინში ნოხორი. გაბელიას (გვარია) ქალის ნასახლარი.

ბოგიაში ნოხორი, (დათა გოგიას ნასახლარი), ადგ.

ბოლატობა (მთა-ტბა). ახლა აქ არ არის ტბა.

ბრიგოლაური, გრიგოლების ნასახლარი.

ბუბერი, ადგ. მისი ნაწილი გურძემის ტერიტორიაზე გადმოდის.

ბურქანი, ს/ს, გურძემი – გული ველობი, გაშლილი ადგილი. ფართო მოედანი. რზენი ან რძენი გაშლილი ადგილი.

დაბალი ჭაღი (დაბალი ჭაღა). „ქვიშიანი, შავი მინა, ადვილად დასამუშავებელი, უხვმოსავლიანი“.

დგებიაში ნოხორი (დგებიას ნასახლარი), ადგ.

დგებიაში ნოხორი, დგებიას ნასახლარი.

დობარი, დობილოიანი ტყე.

ენერი (ენერი), ადგ.

ენურნეში (სანურნეში), ნურნეშიების (გვარია) უბანი.

ეჯახეში (საჯახეში), ჯახეების (გვარია) უბანი.

თარინაბალოზი. მთავარანგელოზის ეკლესიის მიდამოები.

თითქა ღალი, (თითქა ღელე).

თითქა, ადგ.

ქაღარი, ქვიანი, „კეჭები ადგილი, მალღარი ვაზი ხარობს“.

ქაპუტური. ვაზის ჯიშია. ადგ. „მისი მალღარი ყოფილა აქ“.

ქაპუტური, ადგ. „ვაზის ჯიში ყოფილა“.

კარობა, მეჯოგეთა დიდი კარავი.

კვეციანი ნოხორი, ადგ. კვეციას (გვარია) ნასახლარი.

კოლომონა, ადგ. მალღარი ვაზის ჯიშია.

კორთხონჯიაში ნოხორი. კორთხონჯიას (გვარია) ნასახლარი. ადგ.

კოჭილე, მცირე ღელე, ხშირად მშრალი.

კონიაში ნამარნეში, ადგ. კონიას (გვარი) ნამარნევი.

ლაბერიძე (საბერიძე), ბერიძეების უბანი.

ლაბერიძე, (საბერიძე), ბერიძეების კუთხე.

ლაბობი, გოგიების უბანი.

ლაბოჩოლი (საგოჩოლი), გოჩოლების (გვარია) უბანი.

ლავენიში ჯიხა (ლევანის ციხე). „შემდეგ ჯოლორია დგებიას ციხე“.

ლაკონა (საკონი), კონიების (გვარია) უბანი.

ლაკონი, კონიების უბანი.

ლაშიორი (სამიორი), მილორების (გვარია) უბანი.

ლაშიორი (სამიორი), მილორების (გვარია) უბანი.

ლაშური, ადგ. „ვაზის ჯიში ყოფლა“.

ლაშულაი (საშულაი), შულაიების (გვარია) უბანი.

ლაჩილაჩი (საჩილაჩი), ჩილაჩაების (გვარია), უბანი.

ლაჭყი, ქეჭყიანი, ჭაობიანი ადგილი.

ლახარბაღი (სახარბედი), ხარბედიების (გვარი) უბანი.

ლახაღი (სახაღა), ხაღაების (გვარი) უბანი.

ლახაღი (სახაღა), ხაღაების (გვარია) უბანი.

მამათავრის მხვაში (მამათავრის ეკლესია), დღეს ნანგრევია, სასაფლაო.

მამათავრის ტყა, მამათავრის ტყე.

მანცხვარ მხვაში (მანცხვარის ეკლესია), ადგ.

მინჯა ღული (მეინჯის თავი), ადგ.

მინჯი, ფერდობი. „მარილიანი წყაროს წყალი ამოდის“.

ნახარე. ცაჩეების (გვარია) ნასახლარი.

ნაპარაღი (ნადროშალი), ადგ.

ნაზაფანე (ნაპილპილარი). „პილპილი ითესებოდა თურმე წინათ“.

ნაისირე (ნაისლარი), ადგ.

ნაკვირპე, კვერკველების (გვარია) ნასახლარი. კვერკვეთა გვარი ყოფილა, შემდეგ კვირკვეთა.

ნამარნეში (ნამარნევი) ადგ.

ნამიკოლი, ნაწილი გურძემის ტერიტორიაზედაც არის.

ნანური, ადგ. „ვაზის ჯიშია. ოდესღაც აქ მისი მალღარი ყოფილა“.

ნანური, ვაზის ჯიშია ერთგვარი. მისი დობილო ყოფილა.

ნარო, ადგ.

ნაფაცხე (ნაფაცხარი), ადგ.

ნაფაცხე (ნაფაცხარი), ადგ.

ნაქიარე, ნასალოცვარი, ადგ.

ნაშენი, გაშენებული ყოფილა მალღარი იზაბელა.

ნაშენი, ხეხილნარია ხელოვნურად გაშენებული.

ნანისქვილი (ნანისქვილარი), ადგ.

ნანყვი (ჩანაქვევი), ადგ.

ნაჭვი, ჭვავს თესავდნენ წინათ.

ნაჭკაღური (ნასამჭედლარი), ადგ.

ნაჭკიღე (სამჭადო, ნაფეტვარი), ადგ.

ნახანბირე, ადგ.

ნახურცილი, ხურციას (გვარია) ნასახლარი. სოფ. ვასილ ხურცილავას გადმოცემით, „ხურციას ორი შვილი ჰყოლია: კურია და მაკურია. თვითეულ მათგანს დიდი ოჯახი ჰქონია. მათ ოჯახებში ოცდაოთხ-ოცდაოთხი მელოგინე ყოფილა. ერთი ძმა სახლებულა იქ, სადაც დღეს მთავარანგელოზის ეკლესიაა. ეკლესია ზაიკა დგებიას დაუდგამს კურიას ნასახლარზე. მას კურცილიც ეძახდნენ. მამის სახელი ხურცილიც მათ გვარად გაუხდიათ. ხურციები ემორჩილებოდნენ ამ მხარის ბატონს, ჯაიანს, რომელსაც აგრეთვე დიდი ოჯახი ჰყოლია. საშინელი შიმშილის წელი ყოფილა. ჯაიანს ხურციებისაგან მოუთხოვია ერთი ბელის ავსება ღომის თავთავით. ხურციებს მისი თხოვნა შეუსრულებიათ. ახლა მეორეჯერაც მოუთხოვია. ამჯერად ხურციებს უარი უთქვამთ, მაშინ ჯაიანი შესევია ხურციების სახლ-კარს და ამოუწყვეტია, ზოგი კი გაქცეულა. ოჯახის ერთი რძალი, რომელიც იმ დროს მოსალოგინებლად დედასთან ყოფილა კვათში, გადარჩენილა, იქ ვაჟი შექენია. შემდეგ ამას მოუმრავლებია ხურციები“.

ნაჯარბვალი (ნაჯარგვალარი), ადგ.

ნონირე (ნაისლარი), ადგ.

ნონინური (შენანური), ადგ.

ნონეში, ადგ.

ნოჭკაღური (ნასამჭედლარი), ადგ.

ნოხორი (ნასახლარი), ადგ.

ნოშენი (სადათვე), ადგ. დათვების ბერო ყოფილა.

ნოშენი (საქოთნე), ადგ.

ნოშენი (სამაჩვი), ადგ.

ნონარი (ჭაობი), ადგ.

ნოქაღი (საქაღე). „ქაღების, ავსულების ადგილი“.

ნოშენი (სახორბლე), საყანე.

ნოშენი (სალომე), ადგ.

ნოშენი (სანურბლე), ადგ.

ნოჭადარი (საჭადარი), ჭადრების ტყე.

ნოშენი (სახარე), გზა.

პახეში ნოხორი (პახეს ნასახლარი), ადგ.

რახა. ქვიანი, კეჭები ადგილი.

როპე (ხრამი).

სალური, ადგ. „ვაზის ჯიში ყოფილა“.

სკალ ჭაღი, ადგ. ბერიში დიხასაც (ბერის მინას) ეძახიან.

სქურდი, სქურდი (წყალდიდი).

ტოხრა, ადგ.

უშქურა (ვაშლა), ვაშლნარი.

უჩატობა (შავი ტბა).

ქვარჩილას ღელი, ქუაჩელა – ქვათეთრას ღელე.

ქინოხორი, ჩაღრმავებული ადგილია, ნაყოფიერი, მზისგული ფერდობით. „უძველესი ნასახლარია“.

ქურჩილა. ადგ. ქუაჩელა (ქვათეთრა).

ქურჩილა, ადგ.

ღუჭი, (შევიწროებული, შეკრული), ადგ.

წურული (ოქურია), ჩაქცეული, ყურიანი, ჩაქცეული ადგილი.




შორნაში, ადგ.

გუგუქეთრის რაიონის გუბიების
 სასოფლო-სამეურნეო ისტორიულ-
 გეოგრაფიული (ტოპონიმიკური)
 რუკა.

გუგუქეთრის მხარეთმცოდნეობის
 მუზეუმი.
 1963 წ.



ბირობთი ნიშნები:

-  სასოფლო-სამეურნეო საზღვარი;
-  მდინარეები;
-  სოფლები.

მასშტაბი: 1 X 13000

ჩერბვალნი (თეთრმრგვალი). „ყურყენია ერთგვარი, ამ ადგილას ყოფილა მისი მალლარი“.

ჩეშონა, „თეთრი მალლარი ვაზის ტყე“.

ჩეჩამი (თეთრ-თეთრი), თეთრი ჯიშის ვაზი. მისი მალლარი ყოფილა აქ ოდესღაც.

ჩვენი, საომარი შეძახილია. „გამარჯვებულ იმერლებს უყვირიათ აწი ჩვენია და შეუტევიათ“.

ძაბური, მინაზურგა. „ძუძუს მსგავსი, ძაბრის მსგავსი გორაკი. მის თხემზე დგას მთავარანგელოზის ეკლესია, ხოლო შეფენაზე არის მელენტი მხეიძის ეზო, სადაც ნეოლითური ხანის ადამიანის საცხოვრისის რელიკვიები აღმოჩნდა“.

ჭალე (ჭალა). ტოპონიმი ერთგანაც გვხვდება.

ჭიშა ღელე (წითელი ღელე).

ჭკადური (ნასამჭედლარი), ადგ. აქ სპილენძის და ბრინჯაოს იარაღები არის ნაპოვნი.

ჭყონი ჭალე (სმუხის ჭალა), ჭყონჭირასაც ეძახიან.

ხანგუ, ადგ.

ხიდისთავი, უძველესი ნახიდარი. „გადმოცემით, ომის დროს მთებს შეხიზნულ ხალხს ხიდი ჩაუმსხვრევია. შემონახულა მისი ნაშთი“.

ხორბონა, ხორგის ადგილი, ქვის ყორით შეკრული.

ჯავახიაში დინა (ჯავახიას მინა), ადგ.

ჯაპონა (თუთნარი), ადგ.

ჯორჯი, მთიდან ხის ჩამოსათრევი ადგილი.

გუგუქორის რაიონის დომაყის
 სასოფლო საბჭოს ის ტერიტორიულ-გეოგრაფიული
 (ტოპონიმიკური) რუკა
 გუგუქორის მხარეთმცოდნეობის მუზეუმი.
 1963 წ.



დოშაყე

მდებარეობს ზეგანზე, სამ ტოტად შეჭრილ სამ სერზე. ადგილი მთიანი და ტყიანია, ნიადაგი წითელმიწა-ალუვიური. ვაზი და ხილი კარგად ხარობს. სერებისა და ბორცვების შეფენაზე დღეს სულ ჩაის პლანტაციებია გაშლილი. შედის ქყონის ჩაის საბჭოთა მეურნეობის სამეურნეო მასივში. აქ მცხოვრებთა მეტყველებაში უკვე კარგად ისმის ნაწილაკი – ლე, თუმცა სახელწოდება დოშაყე ხაზს უსვამს მარტვილური კილოს გავლენას. ასევეა ზოგიერთი ტოპონიმის სტრუქტურაც, რაც იძლევა იმის საფუძველს, რომ აქაური მკვიდრი მოსახლეობა ადრე მარტვილურ კილოზე მეტყველებდა.

ბახვანში ნოხორი (ბახვას ნასახლარი), უძველესი კერაა. აქ ნაპოვნია ტიგელის ნამსხვრევები, ნიდეები, სხმულები და სხვ.

ბოხტური, საყანე.

დეღვანში ნოხორი (დეღვანის ნასახლარი), ადგ.

დოშაყე, სოფ. ადგილი თოდუების ჩამოსახლებამდე ვერანი და გაუვალი ყოფილა. გადმოცემით, „აქ ძალიან მჭიდრო მოსახლეობა ყოფილა, შემდეგ მტერსა და ჭირიანობას ამოუხოცავს. სოფელი ისე გავერანებულა, რომ მხოლოდ ძაღლები და მამლები დარჩენილა. პირველ თოდუას აქ უღრანი დახვედრია და მხოლოდ მისი მამალი ყიოდაო. აქედან წარმოიშვა გამოთქმა: დოშაყიანდუ – ტყეში ყიოდა. აქედანაა მიღებული დოშაყე“ – გრიშა ლურჯაიას ნაამბობი.

ემაბვი, ლაგვილაების (გვარია) უბანი. აგვია – ლაგვილავა.

ეახალანი, ახალაიების (გვარია) უბანი.

ემაღი, გადილიების (გვარია) უბანი.

ენწერი (ენწერი), ადგ.

ეზარში, ფარულიების (გვარია) უბანი.

ემოხა, ქობალიების (გვარია) უბანი.

ვუნორო, ადგ.

ზანა, მდინარე.

კაღარი, ქვიანი, კეჭეხი ადგილი.

კაპარა, ბორცვი.

კვაჯია ხინჯი (კვაჯიას ხიდი).

კურკუზა (მინაზვინული), ნამანცხვარსაც უწოდებენ, ადგ. აქ ნაპოვნია ბრინჯაოს ეპოქის იარაღები.

ლაკაში, ადგ. ლაკუას (გვარია) ნასახლარი.

ლახვანში, მდინარე.

ლეკურდელი, ყურდელიების (გვარია) უბანი.

ლეფეღერა, მდინარე.

მაჩხაპე, მდინარე.

მიქში ნახვანე (მიქეს ნაყანარი), ადგ.

ნალური ნაშ (ნამკვდარევი ნყარო). „აქ კაცი ჩამკვდარა და აქედან მიუღია სახელწოდება“.

ნაოხვანში (ნაეკლესიარი), ადგ.

ნაფარცხალანი, ფარცხალაიების (გვარია) უბანი.

ნოღურნაში, ლურჯაიების (გვარია) უბანი.

ოხამბე, ადგ. საბამბე.

ოზირინე (სავირე), ვირების ადგილი.

ოისირე (საისლე), ადგ. მსგავსი ტოპონიმი სოფელში კიდევ რამდენიმეა.

ონოშვი (სანახშირო), მიწის ქვემოთ ნახშირის სქელი ფენაა.

ოქვანში (საბაყაყე), ბაყაყების ადგილი.

ოსკალე, ადგ. საფუტკრე.

ოსკიბში, წისქვილის ქვების სათლელი ადგილი. **ფაფალინასაც** ეტყვიან.

ოტურეში (სატურია), ადგ.

ოქოთოში (საქათმე), ადგ.

ოქურია, ჩავარდნილი, ჩაქცეული ადგილი. გადმოცემით, „აქ ღვთის მიერ დაწყვეტილი ოჯახი ჩაქცეულა“.

ოქვანე, მდინარე.

პანეში, ადგ. „ვაზი ყოფილა მაღლარი“.

როკონა, ნაბლის როკიანი ადგილი ყოფილა.

საბურე, ადგ. „უძველესი სააგურე“.

საყარაშლო, „ადგილი, სადაც ყარაულები მდგარან“. მსგავსი ტოპონიმი სოფელში სხვაგვარაა.

უტუნაში ნოხორი (უტუნას ნასახლარი), ადგ.

ქვანე (გამოქვანული). „ნათურაშისაც ეძახიან. ქვითკირით პირაკრულია. შიშინაობის დროს მოსახლეობის საიმედო სახიზარი ყოფილა“. აქ პალეოლითის ხანის ადამიანების იარაღებია ნაპოვნი.

შონური (სვანური), ადგ. „მაღლარი ვაზის ჯიშია“.

ცეკულონი (ცეკულების ნასახლარი) ადგ.

ცივი, მდინარე.

ძაბური, ძაბრივით ამოზიდული გორაკი.

წიღა, ადგ. ნასამჭედლარად თვლიან, მსგავსი სახელწოდება აქ კიდევ რამდენიმეა.

ჭაპანია რობე (ჭაპანიას ხრამი).

ჭითერი. ადგ. ჭითეების (გვარია) ნასახლარი.

ჭაღაში, ჭკადუების უბანი.

ჭაღაში (ნასამჭედლარი), ადგ. ტოპონიმი ერთგანაც გვხვდება

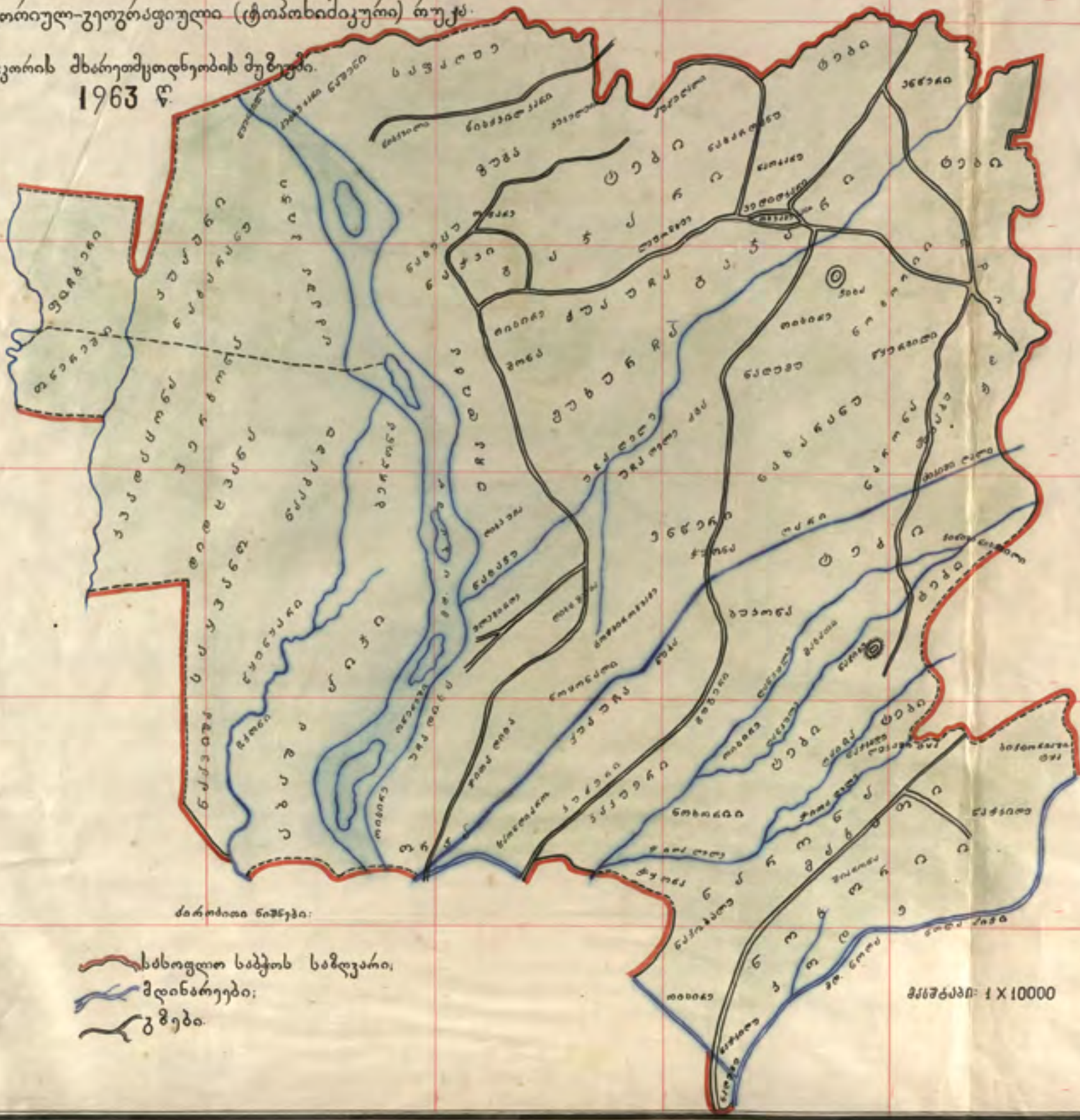
ჭოლა, სოფლის უბანი.

ჭყონა (მუხნარი).

ხუხუნიაში ენაღვი, ადგ. „ხუხუნია გადავარდნილა უფსკრულში“.

გუგუქეთის რაიონის უდიდესი სასოფლო-სამეურნეო
ისტორიულ-გეოგრაფიული (ტოპონიმური) რუკა.

გუგუქეთის მხარეთმცოდნეობის მუზეუმი.
1963 წ.



ოქსირა (საისლე), დღეს ჯაგნარი და უკაცრიელია. მსგავსი ტოპონიმი კიდევ ორია სოფელში.

ღუპაპი ტყა (ლუკას ტყე).

ორქა, ადგ.

ოფუჯი (საფურე), გაშლილი ველიანია, ქალაა. „უშობელთა სადგომი ადგილია“.

ოლუმოი (სალომე), ადგ.

ონერეპი. „წყლიანი, ქაობიანი ადგილი“.

ონვამე კარი (ეკლესიის კარი), მოედანი ეკლესიის წინ. გადმოგვცემენ, რომ მაშინ აქ „ხალხი ძელქვისა და ურთხლის ათასწლოვან ხეს სცემდა თაყვანს. აქვე იცოდნენ სოფიობა: აღდგომა დღეს ხალხი მისცვივდებოდა საკმაოდ მოზრდილ ჭველას და ხელით თხრიდნენ მიწიდან. შემდეგ სადღესასწაულო სიმღერით გარს შემოუვლიდნენ ეკლესიას“, – თომა ფორხუას ნაამბობი.

კუმპუ ღანი (კუმპუს ღელე).

ქლვპუ. „ჭაობიანი, ჩირგვიანი, ისლიანი და ქილიანი ადგილი. ღაქლვპული (დაჭაობებული) ადგილი“.

საესვანჯო, ესვანჯიების (გვარია) უბანი.

სახვანო (საყანე).

საფალუი, ფალავების უბანი.

ტიპი. „ხშირტყიანი ადგილი, უფრო მუხნარი“.

ურადიხა (შავმიწა), საყანე.

ურადიქი (შავი ღელე).

ფიჩხარი. „ფიჩხანი და ჯაგვიანი ადგილია. ფიჩხაია სახლებულა, ძველი ნაქალაქარიცაა“.

ქუა უჩა (შავი ქვა), ადგ.

ქუა უჩაპი (შავი ქვისა), ადგ. „ოდესღაც ქალაქი ყოფილა, შემდეგ შავი ქვებითაა დაფარული“.

ქუამონი (ქვიანი ადგილი).

ღანიჩა (თეთრი ღელე?) ქვიანი და სუფთა.

ღანკუქი (დაკლაკნილი ღელე).

ჩქონი. „აჩიქნილი, დაღარული ადგილი. ჩქონუა – აჩიქენა, დაღარვა“.

ქირნონა (ტირიფნარი), ადგ.

ქლოკიპი კარე (ძლოკის კარავი), ადგ.

წისქვიპარი (წისქვილკარი). „ძველი წისქვილია“.

წუბა, ადგ. ჭაობი.

წყვირქა (ჩანაქცევი მხარე), მეწყერიანი ადგილი.

წყურბილი (წყარო).

ჭაი ნახონი (ნაყანარი ჭალა), საყანე.

ჭითა ღეი (წითელი ღელე), მოედინება მახათის მასივზე. გადმოცემით, „მას წითელი შლამი ჩამოჰქონდა ხოლმე და სახელიც აქედან შეერქვა. მისი ნაპირები სულ ჟანგისფრად იყო შეღებილი“. ხალხში დარჩენილი თქმულებით, „თურქობის დროს სოფლებიდან აყრილ ხალხს ამ ტყისთვის შეუფარებია თავი. მტერს ტყე გადაუნვავს, ნაჭკადურთან სასტიკი სისხლისმღვრელი ბრძოლა მომხდარა. ხალხს მტერი უკუუქცევია, მაგრამ ისეთი სისხლისღვრა ყოფილა, რომ ღელის ნაპირები სისხლით შეღებილა. ამიტომ მისთვის ხალხს შემდეგ ჭითაღელე (წითელი ღელე) შეურქმევია. დღესაც წვეთ-წვეთად მოჟონავს მიწიდან იმ დროს დაღვრილი სისხლი და ღებავს ღელესა და მის ნაპირებს“. მთხრობელები – დიმიტრი ურიდია, თომა ფორხუა.

ჭითაღიხა (წითელი მიწა), საყანე.

ჭირაღელი (განაჭირი ღელე), ადგ. „დიდი ჭირისა და უბედურების დროს აქ ამოწყვეტილა მოსახლეობა“.

ჭყონა (მუხნარი). „მახათის ველის მთელი აღმოსავლეთი ნაწილი. აქ მუხის გაუვალი ტევრი ყოფილა“.

თამაკონი

თამაკონის მდებარეობა ბორცვიანია. ცენტრი გაშლილია მდინარე ტეხურის ჭალაში. სოფლის ძირითადი ნაწილი შეფენილია თამაკონის ან კალამუნას მთის დასავლეთის კალთებზე. ნიადაგები ალუვიური ხასიათისაა. სამხრეთისაკენ მიქცეულ ზეგანთა ფერდობების სიჭარბის გამო აქ საუკეთესოდ ხარობს ვაზი და ხილი. განსაკუთრებით მაღალი ხარისხით აღინიშნება აქაური ოჯალეში, დაბლარიცა და მაღლარიც. სასოფლო საბჭო შედგება ნამიკოლაოს ნაწილისაგან, თამაკონის, თარბამეშლის და ნახურცილასგან. სოფელი მდიდარია ისტორიული ძეგლებითა და ადგილებით. როგორც მთქმელები გვარწმუნებენ, ეს ადგილი უნდა იყოს ჯანაშიებისა და ხურცილავების უძველესი საცხოვრისი. აქაურ მეტყველებაში მარტვილური კილოა გაბატონებული.

- ბამბინა (ბამბის წყარო).
- ბაქარი (მზიური), მთა.
- ბურღონა (საბურღნავი), ფაქარი, რბილი მინა.
- ბუჯარი, ადგ.
- ბა (სერი).
- ბარდაეფიში ნოხორი, გალდავების ნასახლარი.
- ბიბუში, ადგ. გიგუს ნაყანევი
- ბოშირი (გაცვეთილი), აქ გზა გადის და სერი ამოღარულია. ეტყობა ეს გზა საუკუნეების იქითაა გაყვანილი.
- ბურშირი, ბურიშირი, ადგ. „ურიში თავთავიანი მარცვლეული მცენარეა, რომელსაც საკვებად იყენებენ“, გური-გული.
- ბურქამი, ღელე გამოდის გურქემის მიდამოებიდან.
- ბუჯუში ნოხორი (გუჯუს ნასახლარი), ადგ.
- დინახონი, ჭალისაკენ ჩავაკებული ადგილი. მსგავსი მიკროტოპონიმი სოფელში კიდევ ორია.
- დობარი (დობილო), ფერდობი. მსგავსი ტოპონიმი სოფელში კიდევ რამდენიმეა.
- ეაროსი (სააროსი), აროსიების (გვარია) უბანი.
- ეპვი (საგვილაო), გვილაების (გვარია) უბანი.
- ეღბაბი (სადგებო).
- ეპაპასაშე (საკაკაშვილო), კაკაშვილების უბანი.
- ეპვაში (საკვაშილაო), კვაშილების უბანი.
- ეპურღელი (საკურდელიო), ყურდელიების (გვარია) უბანი.
- ენწარი, ადგ. „აქ საქოთნე მინასაც ვთხრიდით“. მსგავსი ტოპონიმი სოფელში კიდევ რამდენიმეა.
- ეპირტახე, პირტახიების უბანი.
- ესაში ნოხორი (ესას ნასახლარი), ადგ.
- ეფატაცი (საფაცაციო), ფაცაციების (გვარია) უბანი.
- ეფატა (საფეტელაო), ფეტების (გვარია) უბანი.
- ეფონა, ტალახიანი, ჭენჭყობი ადგილი.
- ეპორანი (საქორანი), ქორანიების (გვარია) უბანი.
- ეჭითანი, ჭითანების (გვარია) უბანი.
- ესეცარი, ხეციების (გვარია) ნასახლარი.
- ესვიჩი (სახვიჩიო), ხვიჩების (გვარია) უბანი.
- ეჯანაში (საჯანაშიო), ჯანაშიების უბანი. „ჯანაშიები ერთი თურია; იგი დინოდ იყოფა: მამიანი – ქიჩის მეხატურნი, მამაში – მამაშიას მემკვიდრენი, ბულასაშაღვი, ჯვარამამა, ჭუკიანაშაღვი, ნანა-ლასაშაღვი. საქართველოში მოსახლე ყველა ჯანაშია ამათაგან ერთ-ერთს ეკუთვნის“.
- თამოკო, სოფ. „სამურზაყანოდან გამოქცეული კაცი დადიანს შეხიზვნია, დადიანს მისთვის მინა უბოძებია. ხიზანს უთქვამს: „თაქ მოკო“ (აქ მინდაო) და აქ მიუციათ მინა. აქედან გაჩნდა სახელწოდება თამოკო ან თამოკო“ (მთქმელი – ლევანტია გვილავა).
- თანწყირი (ამონწყობილი), ადგ.
- თარბამე, სოფ. „ამ ტოპონიმს თარგამს უკავშირებენ. თარბამეური ვაზიცაა“ (მთქმელი – ი. ფაცაცია).
- თითბარიაში კარი, თითბერია (გვარია) კარი.
- თხომეწინა, ადგ. თხმელის ძირი.
- კაბამურა, ადგ.
- კაშონა (კაუნარი), ადგ.
- კოტოში (ქოთნის), ონწარესთან ახლოს საქოთნე მინა.
- კურცხი. „მღვიძარა“, მოძრავი ცოცხალი. ადგილი გაშლილი ფერდობია.
- ლუსუნა, ადგ.
- მაჭყაღინა, ადგ. აქ ამ ვაზის მაღლარი ყოფილა.
- მაინა. „მჟავე წყაროსწყლის ადგილი“.
- მაქიარეში ოხვამე, ადგ. მექიარე ჯანაშიების ეკლესია.

- მურზაში ნოხორი, ადგ. მურზა დგებიას ნასახლარი.
- ნაბამე (ნაბამბარი), ადგ.
- ნაბარქუ (საბარქაიო), ბარქაიების ნასახლარი.
- ნაბერალე, სანიშნო ადგილი.
- ნაბერნა (საბერნაო), ბერნების (გვარია) უბანი.
- ნაბინა (ნავენახარი), ადგ.
- ნაბურღონა, ადგ.
- ნაბურღონა (გაბრტყვნილი), ადგ.
- ნათურქა (ნათურქალი), ადგ.
- ნაინა, ადგ. წინათ ჭა ყოფილა.
- ნაინირე (ნაისლარი), ადგ.
- ნაპარო (ნაკარვალი), ადგ.
- ნაოხვამე (ნასალოცვარი), ადგ.
- ნასახო, ოცოფური, მოსავლიანი (საყოფი), საყანე.
- ნაშურანი, ცხვრის ნადგომი ადგილი.
- ნაცხადე, ადგ.
- ნაჭვი (გადანანვაი), საყანე.
- ნაჭვი (საჭვავე), ადგ. „ერთ წელს ჭვავს ვთესავდით, შემდეგ ოთხ წელიწადს საუკეთესო სიმინდი მოდიოდა, ანდა მეორე წელს – პურს, ხოლო მესამე წელს – სიმინდს“.
- ნაჭირე (ნაჭირალი), ჭირის მიერ ამონყვეტილი და აოხრებული ადგილი.
- ნახავე (ნაცერცვალი), ადგ.
- ნესტორიაში კარი (ნესტორიას კარი), ადგ.
- ნეძონა (კაკლარი).
- ნოღიკარი (ნადის კარი) ნადის თავშესაყარი.
- ნოინა (ნაინარი), ადგ. მსგავსი ტოპონიმი სოფელში კიდევ ერთია.
- ნოინირე (ნაისლარი), ადგ.
- ნოხვამე (ნახვენი), ნარჩევი ადგილია, უხვნაყოფიერი.
- ნოჭიდე (სამჭადე), ადგ.
- ნოხორანი (ნასახლარი), ადგ.
- ნოხორი (ნასახლარი).
- ნოხორანი, ხარებით დასამუშავებელი ადგილი.
- ნოჯინანი (ნაციხარი), ადგ.
- ოხარტი, ადგ.
- ოღაბანი (საქვევრო), მინა ამოჭკონდათ. „ქვევრი, შვილო, სამიღვამიშოა, ამიტომ მისთვის საუკეთესო მინას ვარჩევდით. იგი წყალშია, ჭეჭყშია, მინაშია და ადვილად არ უნდა ჩაიშალოს. ოკოტუე, საქოთნე კი უფრო ნაკლებად სარჩევი“ – გვარწმუნებს ალექსი ერქვანია. ამ ადგილს ეფონასაც უწოდებენ. „ქვევრს განსაკუთრებული მინა უნდოდა. მას ოღაგვანეს ვეძახდით, – გვიამბობდა უშანგი ფაცაცია, – ცუდი მინა კეცს ასუსტებს, ღვინოს აფუჭებს, ღვინოსა და სახლის კეთებაში ღალატი ცოდვაა“. მსგავსი მიკროტოპონიმი სოფელში კიდევ რამდენიმეა.
- ოზარბე (სათოხნი), საყანე.
- ოზინა (სახბორე), ადგ. საძოვარი.
- ოქაში, ადგ. ეკი, მინერალური თიხა ამოაქვთ. საღებავად იყენებენ.
- ოთიფური (სათიბი), საყანე.
- ოთხორო, ადგ. უძველესი სამარხი.
- ოისირა (საისლე), ადგ.
- ოქოტე (საქოთნე), ადგ.
- ოსოკირეში (საკირე), ადგ.
- ოტურეში (სატურო), ადგ.
- ოქოთოქი, ადგ. ბატონიშვილების საქათმე ყოფილა.
- ოღუმო (საღომო), ადგ.
- ოყარყა, ბაყაყების საყიყინო ადგილი.
- ოჩი. „ძლიერ ნაყოფიერი, უხვმოსავლიანი ველი“, საყანე მასივი.
- ოჩხარჩხა (სანკანკარო), ნკანკარა წყარო.
- ოცუმე, თევზის საყრელი ადგილი.
- ოჭადარი (საჭადარი), ადგ., წინათ ჭადრები ყოფილა.
- ოჭარქუმი (საჭარქუმი), ჭარქუმის სათამაშო ადგილი.
- ოჭუბურე (სანაბლე), ამ მინას საუკეთესო საქვევრე მინად ცვლიან.
- ოხვამე (ეკლესია), დღეს მხოლოდ ადგილია.
- ოხვამეფარდი (ეკლესიის ფერდობი).
- ოხონანი, სახნავი ადგილი.
- ოხორანი (სახარე), ადგ., გზა. ტოპონიმი ერთგან კიდევ გვხვდება.
- ოჯარი (საჯარო), ადგ.
- ოჯარი (საჯარო), ადგ. მსგავსი მიკროტოპონიმი სოფელში კიდევ ორია.

გუგუქორის რაიონის თამაუნის სასოფლო საბჭოს
ისტორიულ-გეოგრაფიული (ტოპონიმიკური) რუკა.




გუგუქორის მხარეთმცოდნეობის მუზეუმი.

1963 წ.



მასშტაბი: 1:25000

ტირობითი ნიშნები:

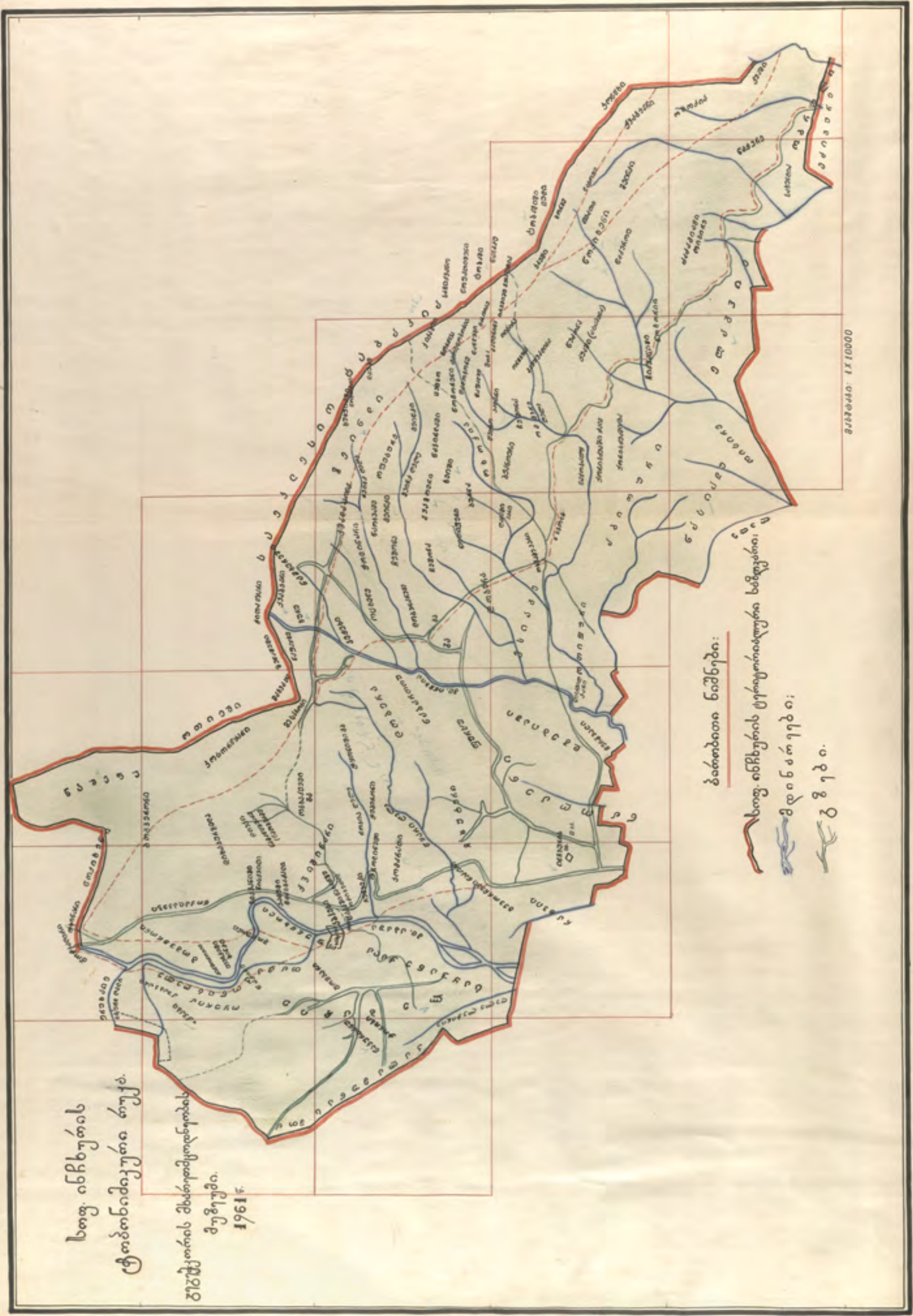
-  სასოფლო საბჭოს საზღვარი;
-  მდინარეები;
-  გზები.

პაპაში ბინნაეფი (მღვდლის გადასავარდნი), ადგ.
 პატონიში ნოხორი (ბატონის ნასახლარი), ადგ.
 პატონიში ნოხორი (ბატონის ნასახლარი), ადგ. „ჯოლორია დგებიას ნასახლარი“.
 შლუბი (ჭენჭყობი), ადგ. ჭაობიანი ადგილი. მსგავსი ტოპონიმი სოფელში კიდევ ორია.
 რახა ძვიანი, კეჭეხი მდინარისპირი.
 რეხი, მალლობია. ჩირგვნარი სერი.
 რიჟი, ტეხურის ქვიანი ნაპირი.
 როგუ (ხრამი).
 სანაროუშქუ (სანაროუშვილო), ნაროუშვილების უბანი.
 სამოტო ქაი (საარყე ქალა). „აქ იცოდნენ არყის გამოხდა“.
 სერიში. „ვაზის მალლარი ჯიში ყოფილა“.
 სიკოში ნოხორი (სიკოს ნასახლარი), საყანე.
 სუპი (სერი).
 სქურჭამია, ლელე და მისი ნაპირები.
 ტეხი (ტყე).
 ტეხირჭაი (ტეხურ ქალა).
 ტოზაში, ადგ. „აქ ტბა ყოფილა, მიწისძვრის დროს ჩაქცეულა“.
 უჩადინა (შავმინა), საუკეთესო მოსავლიანია. ტოპონიმი ერთგანაც გვხვდება.
 ფახი, ადგ.
 ფატი (კბოდე), მონარესაც ეძახიან. ონნარე წყლიანი, ჭაობიანი უდგილია.
 ფაქარი, ადგ. „რბილი, ადვილად დასამუშავებელი მინა“.
 ფალავაში ნადოხორუ (ფალავას ნასახლარი), ადგ.
 ფოქო, ადგ. უძველესი ნასახლარია.
 ძვიშა, ქვიშიანი, ნაყოფიერი ადგილი.
 ქუაქონი (ქვიანი), უმოსავლო ადგილი.
 ლურნკაი, გაშლილი ადგილი, სუფთა.
 მკარი სოში (ყვავის შოსე), ადგ.




ხაიში, ადგ.
 ხურდელია ქაი, ყურდელიების ქალა
 შიქაბუში (შემოკავებული).
 შონიში ნოხორი (სვანის ნასახლარი). გადმოცემით, სვანეთიდან შურისძიებას გამოქცეული კაცი დადიანს შეხიზვნიდა და აქ დასახლებულა.
 შონური (სვანური), ადგ. მალლარი ვაზი.
 შქანთა, ადგ.
 ჩიბუპი, საყანე. „აქ ამ ჯიშის მალლარი ვაზი ყოფილა“.
 ჩხვირკაში, ჩხვირკიას (გვარია) ნასახლარი.
 ცაბურიში კარი (ცაგურიას კარი), ადგ.
 ცაში კარი, ცაას (გვარია) კარი.
 ცუბარონი. „ცუდი მალლობია, ქარიანი და უმოსავლო“.
 წენწიანიში ნოხორი, უბანი, წენწიას (გვარია) ნასახლარი.
 წინდამოღა, ნოჭკადური, ადგ. „ძველად აქ სამჭედლო ყოფილა“.
 წისქვილიკარი (წისქვილის კარი), ადგ.
 წყვი (ნაქცევი), ადგ.
 ჭვატერი, ჭვატურიეფიში მუხური. ჭვატურიას (გვარია) უბანი.
 ჭითა დიკოხონი (წითელი ჩახნული), ადგ.
 ჭითალაი (წითელი ლელე).
 ჭითალაი პიჯი (წითელი ლელისპირი).
 ჭითაში, ადგ. „ვაზის ჯიშია წითელი, მალლარზე, აქ მისი დობილო ყოფილა“.
 ჭირკვანთა (ჭირისკვანთა), ადგ. „ჭირის სასროლი ჯოხი“.
 ჭურახაბო (ხრიკის ხრამი).
 ხარდანი, ადგ. ხარდანზე ყოფილა ვაზი მიშვებული.
 ხეიში, ადგ.
 ხოჯა ჯლამანჯლარი. „ხარის ორ გასაყარი გზა“.
 ჯანიანიში ნანისქვი (ჯაიანის ნანისქვილარი), ადგ.
 ჯანიანიში ტყა (ჯაიანის ტყე), ადგ.
 ჯიხაში კარი (ჯიხის კარი), ადგ.

სოფ. ინხუთის
ტერიტორიული რუკა.

სოფლის მეურნეობის
მუშეთის მხარეთმცოდნეობის
მუშეთი.
1961წ.



დაბოლოებული ნაშრომი:

-  სოფ. ინხუთის ტერიტორიული საზღვარი;
-  მდინარეები;
-  სხვა ნაკადები.

მასშტაბი: 1:10000

ინჩხური

სოფელი კალამუნასა და ტაბაკონას შეფენაზე მდებარეობს. ადგილი ბორცვიანი ზეგანია. ნიადაგი ჩრდილოეთ ნაწილში ქვიანია, ქვემო ნაწილში – შევინა-ქვიანარი, უხვმოსავლიანი. სოფელში სათავეს იღებს მდინარე ინჩხია, ხოლო ლეხანეს ინჩხურის ცენტრისაგან გამოყოფს მდ. აბაშა.

სასოფლო საბჭო სამი სოფლისაგან შედგება: ლეზარა, ტუტაშრა (ან დიდი ინჩხური) და ჰატარა ინჩხური. ლეზარა კალამუნას მთის აღმოსავლეთის კალთებზეა შეფენილი, პატარა ინჩხური კი ტაბაკონას მთის ძირას, „ტობემის“ ქვემოთ, ბორცვებზეა გაშლილი, ტუტაშრა (ან დიდი ინჩხური) – მდ. ინჩხიას ხეობაში, მის ორივე ნაპირას, ბარშიც და მთაშიც.

ნიადაგი აქ ალუვიურია, ჩრდილოეთ ნაწილში ქვანაჭარბი, მაგრამ მზისგული და ხილისა და ვაზისათვის ოდითგანვე გამიზნული. აქ ადგილებს დღესაც ეძახიან შონურს (სვანურს), ნახარღანურს, ჩარბაპალს და ა. შ.

ოფუცხოს მდამოკლებში არის „თამარის ნაღარბაზაჰი“, სადაც მრავალი შესანიშნავი არქეოლოგიური ძეგლი აღმოჩნდა. 1928 წელს აქ ამუშავდა დასავლეთ საქართველოში პირველი ჰესი – აბჰისი.

- ბობკარონი (ბოგვერნარი), საძოვარი.
- ბჰანოური (სამზეო), დობილოიანი ადგილი.
- ბუღონა (ბლიანი), ბლის ტყე.
- ბოშქარი, ადგ. სხვანაირად ბოშქანი. „ეზარის თათანი, იქ, სადაც აბჰისის სანეო აუზი იწყება, თავშესაყარი ადგილი ყოფილა. აქ წყებოდა თურმე სოფლის საჭიროებოტო საკითხები. აქ შეკრებილა ფარული თავყრილობა უტუ მიქავას ლაშქარში მიმავალი გლეხებისა, აქ უქადაგნიათ 1905 წლის რევოლუციის პროპაგანდისტებს. სალამოობით აქ მართავდა ბოლშევიკურ კრებებს საშა გეგეჭკორი“ – თ. ბაჩილაღას ნაამბობი.
- დადიაში ნოხორი (დადიანის ნასახლარი), ადგ.
- დგებიაში დიხა, საყანე. „დგებიას (გვარია) მიწა“.
- დიქი (დიღეგი), ადგ. „აქ ურჩი ყმის საწამებელი ადგილი ყოფილა“.
- დობარარში (ბნელი დობერა), გაუვალი, ტყიანი ადგილი.
- დონორი (სასახლე), ადგ.

ეზარა, სოფ. ბაჩიების (გვარია, დღეს ბაჩილაღა) უბანი. „ეს გვარი მიღებულა პირველი წინაპრის საკუთარი სახელიდან. ბაჩიები უშუალოდ დადიანების ყმები ყოფილან. მათ ევალებოდათ თევზის ჭერა აბაშასა და ნაჩხურაში, შინ სამსახური და სხვ. ამასთან, მათზე დგებიებიც და ჩიქვანებიც მბრძანებლობდნენ, როგორც კარისკაცები, სახლთუხუცესები და მოურავები. მღვდელთმსახურნი და საეკლესიო აზნაურნი შავიებიც მათ არანაკლებ აძრობდნენ ტყავს. გამკითხავი არავინ იყო. ამიტომ იძულებულნი იყვნენ მალულად, ბატონებისაგან ჩუმად, ოფუცხოს გზის პირას დამალულებს, პირადად დადიანისათვის მოეხსენებიათ თავიანთი საჩივარი. ხდებოდა ხოლმე, დადიანი სხვა გზით წავიდოდა გორდს ანდა ზუგდიდს, მაშინ ბაჩილაღა იძულებული იყო, თავის ბედს დამორჩილებოდა. ამაზეა გადმოცემა: „დადია მოზოჯუნდუა დო ბაჩია შარას გიაჩოქუდუა“ – დადიანი მობრძანდებოდა და ბაჩილაღა გზაზე დაჩოქილი უცდიდა, – ზოსი ნონორიას ნაამბობი.

- ერუსალი, რუხაიების უბანი.
- ეზიე, ფიების (ფია ან ფილა გვარია) უბანი.
- ზაბაში, ველიანი.
- ზიქანი (დიდი ველობი), ადგ.
- თხინა (თხილნარი), ადგ.
- ინჩხური, სასოფლო საბჭო ტაბაკელას მთის შეფენაზეა. ამ მთის კალთები წვიმების გამო ხშირად მენყერიანდება, ჩამოქცევა ხოლმე. სახელწოდება, გადმოცემით, აქედანაა წარმომდგარი ირჩხუ – ირცხება. გადმოცემით, თითქოს „ვილაგ ბებერ ქალს რისხვით შეუძახნია: დიირჩხი, ანი, გვაო დიირჩხი“ (ჩამოირეცხე, ანი, მთლად ჩამოირეცხე).
- კაღარი, ადგ.
- კაქი, ადგ.
- კატუში ნინჯი (კატის ხიდი). მდინარე აბაშის ტინის ვინროები ისეა ჩახრამული, რომ მილის მსგავსი გლუვი კედლები დგას აქეთ-იქით, ხოლო ერთგან ტინის ორი ფილა ერთმანეთისაკენ ძლიერ არის გადმობრილი. აქ გაბედული ვაჟკაცი კიდევ გადახტება. ამიტომ მას კატის გასახტომს ან კატის ხიდს ეძახიან“.
- კაქიხი, ქვიანი ადგილი.
- კვადაცონა (ქაცვნარი).
- კინგორთი (კინგორეთული, მდინარის მოხვეული კალაპოტი).
- კიჭოური, ადგ. „ვაზის ჯიში ყოფილა“.
- კონჩხი (კონცხი), მდინარის ნაპირი.
- მაჭყადაური, ადგ. „აქ ამ ჯიშის მაღლარი ვაზი ყოფილა“. ასეთი ტოპონიმი კიდევ ორ ადგილას გვხვდება.
- მახვარცა, ადგ. „მახას (კაცის სახელია) საცხოვრებელი“.

- მინჯი. „მარლიანი წყარო და მისი მდამოები“. ასეთი ტოპონიმი აქ კიდევ ორ ადგილას გვხვდება.
- მისარონი, ადგ. სალოცავი.
- მუხაში ზინჯი (მუხის ძირი), ნასალოცვარი ადგილი.
- ნაქა (ნაქარი), საღებავი ეკის კარიერი.
- ნათურაშ (ნათურქალი), თურქში ნინჯი – თურქის ხიდი. დღესაც დარჩენილია ამ ხიდის ქვითკირის ბურჯები, მაგრამ, გადმოცემით, „თურქთა ლაშქარს ვერ გაუტეხია ის ქვითკირის კედელი, რომელიც მდინარის პირიდან მთას მიჰყვება და ქვაბს იცავს. ვერ დაულაშქარავს ქვაბი და ქვაბის მდამოებს შეხიზნული ხალხი“.
- ნაქურტანუ (ნაქურტანარი). „გზა, სადაც კურტინიანი ცხენებით დაჰქონდათ თეთრი მიწა გასაყიდად“.
- ნამანცხვარი. „მაცხოვრის ხატის სასვენი“. დღეს მხოლოდ უძველესი ნაგებობის ნანგრევებია დარჩენილი მაღალ ბორცვზე, რომლის კულტურულ ფენაში ვპოულობთ ნეოლითისა და ენეოლითის იარაღებს. მას თამარის სასახლესაც და სამარხსაც ეძახიან. გადმოცემით, თითქოს „ეს ეკლესია თამარის განკარგულებით აშენდა. თამარი აქ არის დამარხული“. მის ჩრდილოეთ შეფენაზე მოიპოვება უძველესი მეტალურგიული წარმოების რელიკვიებიც.
- ნამარანუ (ნამარნალი), ადგ. „ურჯების სათემო მარანი ყოფილა ოდესღაც, 16 ოჯახის სალოცავი ქვევრთა სამანი“.
- ნანტაქი, მერგელით განოყიერებული საყანე.
- ნაისირა (ნაისლარი), ადგ.
- ნაოჭადა (ნასამჭედლარი), ადგ.
- ნასაონტაქ (ყოფილი საარყე), ადგ. „აქ მრავალი ჭუტა ვაშლი და პანტა მსხალი იყო. ამიტომ, აქვე, წყაროს ნაპირებზე ხდინდნენ არაყს“.
- ნასიაშ, სილით განოყიერებული ადგილი.
- ნატახა (ნამტვერევი), ეკის კარიერი.
- ნატოჭა (ნატოფარი), ადგ.
- ნაფაცხა (ნაფაცხარი), ადგ.
- ნაფსია, (მოსილული), ადგ.
- ნაქაქანი, ნაქალაქარი. „გაჭედლის ხიდის აგებისას, დადიანის განკარგულებით, აბაშის სანაპიროზე, ოფუცხოვოსთან, მოუნყვიათ სამჭედლოები, დუქანი და საწვრილმანო. აქ თურმე ადგილობრივი მკვიდრი დადიონენ სავაჭროდ და მას ქალაქს უწოდებდნენ. ასე შემორჩა ეს სახელწოდება ადგილს“.
- ნაქარა (ნაქერალი), საყანე.
- ნაქაქა (ნასეფარი), ადგ. „დადიანების გზაზე, გორდიდან სალხინოსაკენ, მთაში გაშლილი ველი იყო, სადაც ყმები მართავდნენ სეფას და გზაზე მიმავალ დადიანებს უწყობდნენ ლხინს“. მსგავსი ტოპონიმი სოფელში კიდევ ერთია.
- ნაქაქაქი (ნაცხვარევი), საძოვარი.
- ნეძონა (კაკალნარი), ადგ.
- ნოთიფარა (ნასათიბარი), ადგ.
- ნოჯინანი (ნაციხარი), აქ ადგილთა ასეთი სახელწოდება კიდევ ორია.
- ნოქარა საყურია, გამოქვაბულის წინ ხრამი.
- ნობარა (სათოხნი), საყანე.
- ნოთიქი, ადგ. სათიო, სამოსახლო.
- ნოთიქური (სათიბი), ადგ.
- ნოსირა (საისლე), ადგ.
- ნოკა (საკაცე). „ორკოჩის საცხოვრებელი ადგილი, გაუვალი ტყით დაფარული. საშიში, ეშმაკების საბუდარი“.
- ნონქარი, ქერის სათესი ადგილი.
- ნორდინეში, „ამ ლელეში როდინის ქვებს ეძებდნენ“.
- ნორჩხა (სარეცხი). „ქაცვიანი ბურქნარის ადგილი. ორჩხეში – ქვევრის სარეცხი“.
- ნოსინდე (სასიმინდე), სიმინდის სათესი ადგილები.
- ნოჭუტური. „ფუტუროიანი ადგილი. ამ მასივზე მდგარა ფუტუროიანი ხეები“.
- ნოჭუტონი, ფუცხუნით, ჩქარა გასასვლელი, ადგ. „საერთოდ, ხეობის მთელ ამ ნაწილს საშიშარს, მალე გასარბენს ეძახდნენ. ოდესღაც ეს ადგილი ვინრო, ქვიანი და უფსკრულიანი ყოფილა, თანაც გაუვალტყვიანი, მხეცებისა და ყაჩაღების ბუნაგი. დღეს აქ აბჰესი და მისი დაბაა“.
- ნოხინა (საცხენე), გზა.
- ნოქი (საძენი). „მდინარეში საკალმახო ბერო ყოფილა, სადაც კალმას იჭერდნენ. ოძიე საძებნს ნიშნავს“.
- ნონანი (სახნავი ადგილები), საყანე.
- ნონჯი (სახარე), გზა.
- პაპახირიანი (მღვდლის სახიზარი). „აქ შეუფარებია თავი ჟამიანობის შიშით გადაკარგულ მღვდელს“.

როკია ღეღე, ჩანჩქერიანი ღელე.

რუნაქუნი, „ვინრო, უფსკრულიანი ხევი, გასასვლელად ძნელი, ტყით დაბურული.“

საჩიქვანო. „ჩიქვანთა სამფლობელო, მათი საძოვარი“.

სუჩი-სუჩი-სუჩი. „თეთრინყალი, თეთრიღელე“.

საქურდანი, საქურდის ღელე.

ტაბაკოდა გოდა. მთა. „აქ თავს იყრიან ეშმაკები გიორგობის თვეში და მთის გაშლილ თხემზე ცეკვა-ლხინს მართავენ. ამ დღეს ამოდის მთავარი ეშმაკი რუკაპი, ქალის სახით, რომელიც მგელზე ზის. იგი ჭაში ცხოვრობს. აქ მოდიან მგელზე შემომჯდარი ეშმაკი კაცები და ქალები, რომელთაც ზურგზე სანახლები ჰკიდიათ. თან მოაქვთ მოჯადოებულ ადამიანთა გულელები, ნანღავეები, თმები, ტანსაცმელი და ყრიან ცეცხლისმფრქვეველ ჭაში, როკაპის სამყოფში, რომლის ირგვლივ იწყებენ ცეკვასა და თამაშს, მართავენ ტაბაკონობას. ალიონზე კვლავ ჯდებიან მგლებზე. იკიდებენ სანახებებს და უბრუნდებიან თავიანთ ადამიანურ საცხოვრებელს. ხალხს ასეთად მინიშნული ჰყავს მათთვის საზიზღარი ადამიანები, მათ ეშმაკებს, ჯადოქრებს ეძახიან და გაურბიან“ – პარასკევა ელიავას და სხვათა ნაამბობი. არის ხალხური ლექსი:

„ეშმაკი დო მზაკვალი	ეშმაკი და მზაკვარი
მამკითხო სო იკათუნა	მე მკითხე, სად იკრიბებიან,
ტაბაკონაშა მეუნა დო	ტაბაკონაზე მიდიან და
როკაპნკუმა სხაპუნა“	როკაპთან ცეკვავენ.

როკაპის ადგილსამყოფელს, ტაბაკონას იმონებენ ი. ყიფშიძე, თ. სახოკია და სხვ.

ძვაბი (გამოქვაბული), ნათურაქუსაც ეძახიან. შესასვლელი ქვითკირითაა ამოქოლილი.

ძვაბპარი, გამოქვაბულის წინაპირი.

ძვიშნარი. „ქვიშიანი ადგილი, უხვმოსავლიანი.

ძორთისქუაში ნოხორი, საყანე, ქართველიშვილის ნასახლარი.

შონაჭაი (სვანის ჭალა). „ამ ჭალაზე სვანურის მალლარი ვაზი ყოფილა გაშენებული“. გვხვდება მიკროტოპონიმი „შონა“.

შონიფონი (სვანის ფონი). „აბაშაზე ფონი, სადაც შურისძიებას გამოქცეულ სვანს გადაულახავს მდინარე და დადიანს შეხიზვინა სალხინოში“.

შონურა (სვანური), ადგ. „აქ ამ ჯიშის ვაზის მალლარი იყო“.

ჩერბპა, ადგ. „სულ ჩერგვალის (თეთრი მრგვალის) მალლარით ყოფილა დაფარული ეს ველობი“.

ჩეშონა (თეთრი სვანური). „მალლარი ვაზის ადგილი“.

ჩიქვანში ნოხორი (ჩიქვანის ნასახლარი), ადგ.

ცეცხო, ფერდობი. „ბორჯლოლა ბუჩქნარია, რომელსაც აბრეშუმის ცოცხად იყენებდნენ“.

წიდა, ადგ. აქ რკინა-წიდას ხშირად პოულობენ.

წაპათი, ადგ. „წკაების (გვარია) ნასახლარი“.

ჭაბოური. „მალლარი ვაზის ერთგვარი ჯიში, მისი ადგილი“.

ჭოღინა, ადგ. „აქ ჭოდის ჯიშის მალლარი ვაზი ყოფილა გაშენებული“.

ხურუ, მთის ნაპრალი (ხევი).

ჯვეში შარა (ძველი გზა). „გადადიოდა გორდიდან მთებით ნაშეფუზე“.

კინია

კინიის სასოფლო საბჭო მდებარეობს ზეგანზე. ქრის მუდამ სასიამოვნო ნი-
ავი. სოფელი წყაროებით უხვია. ნიადაგი ალუვიური ხასიათისაა. ვაზი და
ხილია უხვად, მოფენილია ჩაის პლანტაციებით. საბჭოში ორი სოფელი შე-
დის: კინია და ნოლა. მას ესაზღვრება დასავლეთით – ჩხორონწყუს რაიონი,
აღმოსავლეთით და სამხრეთით – ჭყონი და გურქაძე. მეტყველებაში ზუგ-
დიდური კილოსათვის დამახასიათებელი ნიშნებია გაბატონებული. სოფელი
ძლიერ საინტერესო ისტორიული ადგილებით და ძეგლებითაა მდიდარი. აქ,
ლიქში, ჭიების პირველი ფართო საცხოვრისი მიინიშნება, რაც არქეოლო-
გიური მასალებით დასტურდება. ეს ამ დიდი ოჯახის პატრონიმული დასახ-
ელებაა. ალერტი ალერტი – ალერტი – ალერტი უძველესი სალოცავი
ადგილი და ხატი ყოფილა.

ალერტი (ამოხტი, ამოუძვერი, გამოექეცი), სოფ. „ამ ადგილებში სპარსთა
ლაშქარი მდგარა, იქ, სადაც ეკლესიაა. შეშინებული ხალხი მთებში გახ-
იზნულა, მხოლოდ რამდენიმე კაცი დარჩენილა. გამოქვაბულიდან ამათ
უყვირეს თურმე: „ათაში ალერტი“ – ასე გამოიქეციო, ასე მალულად გა-
მოუსხლტი მტერს ხელიდანო; ამის შემდეგ შერჩა ამ ადგილს ეს სახელ-
წოდება. აქ სალოცავიც ყოფილა, დიდი მუხა, რომელსაც ხალხი მსხვერ-
პლს სწირავდა. გასულ საუკუნეში, გიორგი ბერიძის განკარგულებით,
მუხა მოუჭრიათ და მის მაგივრად წმინდა გიორგის სახელობის ეკლესია
აუგიათ“ (დავით აფხაზავას, პეტრე ხარბედიას და სხვათა გადმოცემა).

ანგმესკური. „მალლარი ვაზის ჯიშის დობილო“.

ალმეხია, ლელე.

ბერიძეძე (ბერიძის ქალა).

ბერიძეძე კლასი (ბერიძის სკოლა), ადგ. „ბლალორინ ბერიძეს თავის სახლ-
ში გაუხსნია სკოლა. ეს ამ მხარეში პირველი სკოლა ყოფილა. დღეს აქ
სკოლა არ არის. ადგილს ნაპლასუს ეძახიან“.

ბერიძეძე (ბერის წყარო), „აქ ბერის ფაცხა მდგარა. ბერს წყარო ამოუყვანია.
დღესაც ხმარებაშია“.

ბერძოლა, ბრონეულის ადგილი.

ბურცხეში, ბურცხი ეკლიანი ბუჩქნარია.

ბა, სუკი, სერი.

ბაბინეძე (გაგის წყარო).

ბვანში ნოხორი (გვანის ნასახლარი), ადგ.

ბიგუში ნოხორი (გიგუს ნასახლარი).

ბინაჩამალი (გადასაცემი). „დანყველილი ადგილი. აქ, ამ 50 წლის წინათ,
მდგარა დიდი მუხა, რომელზედაც გადაცემა ხდებოდა თურმე“.

ბონინტაილი (გამიჯნული), ადგ.

ბუბერი, სერი.

დობერი, დობილოანი, ვენახიანი ადგილი. ასეთი ტოპონიმი სოფელში
კიდევ რამდენიმეა.

დუტუში ტყა (დუტუს ტყე).

ეგაღილე, გადილიების უბანი.

ეგობი, გოგების (გვარია) უბანი.

ეკვაში, კვაშილაგების უბანი.

ელმონ (ელნარი).

ენნერი, ენერი.

ენნერი, ენერი. ასეთი ტოპონიმი სოფელში კიდევ რამდენიმეა.

ესართიაში ნოხორი, ადგ. ესართიას ნასახლარი.

ესუსუე, ხუხუების (გვარია) უბანი.

ვარდიაში ნოხორი, ვარდია ჯურუაში (გვარია) ნასახლარი.

ვაპალონი, ბზიანი ადგილი. ბზის ტყე ყოფილა ოდესღაც.

თითძა, ადგ.

კაღარი (ქვიანი), ადგ.

კაკარო, სერი.

კაკულური, კაკულიების სადგომი, სამოსახლო.

კვინორია (საკვერნე), ადგ.

კვინორიაში ნუშ (კვერნის წყარო).

კიბულური, კიბესავით ადგილია, საფეხურიანი, ხრიოკი და კადარი.

კინია, კონცხი, სერის კიდური.

კოკიში ჭალე (კოკის ქალა).

კოლომონა, მწარე სვანურის ოჯალემის დობილო.

კორჩა, კადარჩე (თეთრქვიანი), ლელე და მისი ნაპირები.

კოსტაში კარე (კოსტას კარავი), ადგ.

კოსტაში ნუშ (კოსტას წყარო).

კურკუზა, მალლობი, ნასახლარი და ნაკლესიარი ადგილებია.

კუჭუბი. „რუნკუბი და შევიწროებული ადგილი“.

კუჭუბიაში ტყა (კუჭუბიას ტყე).

კუჭუბი ტყა (კუჭუბის ტყე).

ლახვაშია, ლელეა.

ლეზარაში, ბარამიების უბანი.

ლევაში ტყა (ლევას ტყე).

ლეკაპული, კაკულიების უბანი.

ლემირცხვი, მირცხულაგების უბანი.

ლექუთილე, ქუთელიების უბანი.

ლეკაბანე, ძაგანიების უბანია.

ლენიჭური, ნიჭურიების (გვარია) უბანი.

ლეჭი (საჭილე). „აქ ჭიები სახლებულან, თუმცა დღეს არავის ახსოვს მათი
უკანასკნელი მოსახლეობა. შემდეგ სალუქვაძეები ჩასახლებულან. ადრე
აქ მაცხოვრის ეკლესიაც მდგარა. ამბობენ, ჭიები შემდეგ გურიაში გა-
დასახლებულანო. კინიასაც ლეჭი ეძახიან. მთელი კინია ჭიების უბანი
ყოფილა“.

მაგულონი, მამულიანი, ვაზნარი. დიდ მასივზე იყო გაშენებული მალლარი
ვაზი.

მაფაში ნუშ (მეფის წყარო). „აქ თამარ მეფე მოსულა და დაბანაკებულა. მის
ამალას წყარო ამოუყვანია. ამიტომ მას მეფის წყაროს ეძახიან“.

მაფორი. „საფარია, მთით დაფარული სოფელი. ამიტომ მზე დიდხანს არ
ჩნდება“.

მეღანი (მოედანი).

მეღანი (მოედანი).

მეტირა, ადგ. „დაიხრჩო კაცი და მეტი არააო“.

მიკორთელი (მოღრეცილი).

ნაბერაღუ (ნადროშალი), ადგ.

ნაბეძე, დაბეძელი, დატკეპნილი ადგილი.

ნაღოხორი (ნასახლარი), ადგ. მსგავსი მიკროტოპონიმი სოფელში კიდევ
ორია.

ნაღოხორი, ანჯაფარიების ნასახლარი.

ნაღუქანი (ნაღუქნარი), ადგ.

ნაკაზარაში (ნაკაზარალი), აბრეშუმის ფარდული მდგარა რევოლუციამდე.

ნაპარე (ნაკარვალი), ადგ.

ნანაპური (ნანაკურიას ნასახლარი). ადგ. „აქ თხრიდნენ თეთრ მინას – გუმ-
ბრინს და კურტნით მიჰქონდათ ბაზარში. ამიტომ ადგილს ნაკურტანუსაც
ეძახიან“.

ნანბერი, მგლების ბუნაგი.

ნანტაილა, მოტკილული ადგილი.

ნანწყვი, ჩაქცეული ადგილი.

ნაონთხა. „ჩაჩიბაების მიერ გლეხებისათვის მიცემული საყანე ადგილი“.

ნაოსხაპუ (საცეკვაო), ადგ.

ნაოსხაპუ (საცეკვაო), ცეკვა-თამაშის ადგილი.

ნაოჭაღუ (ნასამჭედლარი), ადგ. ასეთი მიკროტოპონიმი სოფელში კიდევ
ორია.

ნაოხვაში (ნასალოცვარი), ადგ.

ნაოხვაში (ნასალოცვარი), ადგ.

ნაოხვაში (ნასალოცვარი), ადგ. ასეთი მიკროტოპონიმი კიდევ ოთხია აქ.

ნასასამართლო (ნასასამართლო). „ძველად სასამართლო ადგილი. აქ
იკრიბებოდნენ, თურმე, ბრძენი და მოხუცი კაცები და დამნაშავე პირებს
საზოგადოების წინაშე ასამართლებდნენ“.

ნაფაცხა (ნაფაცხარი), ადგ.

ნაშენი. „მონაშენებული, მოშენებული. ბატონთან სანახევრო“.

ნაჭვი (ნაჭვავარი), ადგ.

ნაჭკიღუ (ნამჭადარი, ნაფეტვარი), ადგ.

ნახატური. „ხატის ადგილი, ნახატარი“.

ნაჯინუ (ნაციხარი), ადგ.

ნაჯინური (ნაციხარი), ადგ.

ნესტორიაში ტყა (ნესტორის ტყე).

ნონირი (ნაისლარი), ადგ.

ნოსაში გიოლაღუ (რძლის გადასავარდნი). „პატარძალი ცხენიანად გად-
აჩეხილა ამ კლდეზე“.

ნოლა, სოფ.

ნოლის ჯინა (ნოლის ციხე). „ჯაიანებს ეკუთვნოდა“. მის სამხრეთ-დასავ-
ლეთით ადგილია ნაქინაღუ, ქინაჩის ღვთაების სალოცავი. ჯვარის სახის
ქვის სვეტი ყოფილა.

ნოხორანი (საყორნე), ადგ.

ნოხორია, ადგ.




გუგუქეთრის რაიონის კინიის
 სასოფლო საბჭოს ისტორიულ-გეოგრაფიული
 (ტოპონიმიკური) რუკა.

გუგუქეთრის მხარეთმცოდნეობის მუზეუმი.
 1963 წ.



პირობითი ნიშნები:

მასშტაბი: 1 X 25000

-  სასოფლო საბჭოს საზღვარი;
-  მდინარეები;
-  გზები.

ოზრინჯი (საბრინჯო). „ჭეჭყოიანი ადგილი. წინათ ქალაში ბრინჯს თესავდ-
ნენ.
ოგერეში (სამგლისი), ადგ. ასეთი მიკროტოპონიმი სოფელში კიდევ ორია.
ოღონია. ადგ. „ბალახის სახელიდან უნდა იყოს წარმომდგარი“.
ოკათაფური, მდინარეთა თავშესაყარი.
ოქელეში (საკალოო).
ოქირე (საკირე), ადგ.
ოლქეში, ადგ. „აქ საღებავი ლეკი – ეკი ამოჰქონდათ“.
ონგერეში (სამგლო ფერდობი).
ონოშვილი (სანახშირო), ადგ.
ოსკალე (საფუტკრე).
ოტყალმაფი, „ტყის მეფე ქალის – ალის ადგილი. ტყაში მაფა – ალი, დალი,
ემმაკეული“.
ოქერეში (საქერე), ადგ.
ოღაჭუმი, ლაჭუების (გვარი) უბანი.
ოღუმოლი (სალომო), ადგ. ასეთი მიკროტოპონიმი კიდევ მრავალია აქ.
ორე, „თეთრი ვაზი იყო მაღლარზე მიშვებული“.
ოძი, ადგ.
ოძონია, ადგ.
ონურბელე (სანურბლე).
ოჭადურეში (სამჭედლო), დღესაც დგას ძველი სამჭედლო.
ოხვამე, მთავარანგელოზის ეკლესია, დღეს ნაეკლესიარია.
ოსოჯური (სახარე), გზა.
ოჯოლორე (საძაღლო). „დადიანის საძაღლო კარავი მდგარა“.
პაპასკირიში ნოხორი, პაპასკირის (გვარია) ნასახლარი.
პატონსაში ნოხორი (ბატონიშვილის ნასახლარი), ადგ.
პატონსაში (ბატონის წყარო).
პერტიში, საყანე.
რევაზიაში ნოხორი (რევაზიას ნასახლარი), ადგ.
რობე (ხრამი).
სალიპარტიო, ლიპარტიანების მიწა-წყალი.
სანაონთხო (სამეოთხედო), „აზნაური ჯაიანები გლეხებს სამეოთხედოდ
აძლევდნენ ამ ადგილს“.

საცილო. „ბატონიშვილებს შორის სადაო, საცილო ადგილი. ყმებსაც ედავე-
ბოდნენ დიდხანს“.
საჯვარო, ადგ. აქ ყოფილა ქვის ჯვარი, „რომელსაც უძველესი დროიდან
თაყვანს სცემდნენ. აქვე ესვენა წმინდა გიორგის ბორბალიც. ამ 40 წლის
წინათ ხატს ლითონის ფულს სწირავდნენ. მისი აღება აკრძალული იყო.
აქვე უძველესი ნასამჭედლოც ყოფილა“ – მარუსია ხარბედიას ნაამბო-
ბი.
ტიბი (ტყე).
ტორჩა, ფერდობი.
უქვინჯი (უფსკერო), ადგ.
ურეში (შავი სვანური), ადგ. მაღლარი ვენახი.
ქაბურხანის კარი, ადგ.
ქვაბი (გამოქვაბული).
ქვაცარიში ნოხორი, ქვაცარიას (გვარია) ნასახლარი.
ყურული. „ჩაქცეული და დაწყვეტილი ადგილია“.
შქერეში (შქერნალი).
ჩაჩიბიაში ტყა (ჩაჩიბიას ტყე).
ჩიტიში ტყა (ჩიტის ტყე).
ჩხორეში (ცხრანყარო).
ცირიაში ბა, ცირიას (გვარია) სერი.
წერეში. „წერე (ერთგვარი ბალახია) იყო გავრცელებული. ცხენების სა-
ძოვარი ადგილია.
წიფურეში (წიფუნარი).
ჭალე (ჭალა).
ჭადურეში (ჭადურასი), ადგ. „ჭადურეები სახლებულან. აქ უძველეს დროში
მჭედლობა ყოფილა. ჭადურეები მჭედლები იყვნენ“.
ხუბურე, ხუბურების (გვარია) უბანი. ეს გვარი ახლა აქ აღარ სახლობს. მეო-
რე გადმოცემით, „აქ ყოფილა ქვა დაყოფილი – ქვა ეხიბირი, დაწყვეტილი
ადგილია. იტყვიან, „კოჩი ჩააქუესია – კაცი ჩაქოლესო“.
ხურეში, ადგ.
ჯაიანიში ნამარანე (ჯაიანის ნამარნალი), ადგ.
ჯაიანიში ნოხორი, ჯაიანის ნასახლარი.
ჯვარმამაში წიქვილი (ჯვარმამას წიქვილი). ჯვარმამა ჯანაშიების
გვარის ერთ-ერთი საძმოა, დინოა.

გუგუქორის რაიონის კურორტის
 სასოფლო საბჭოს ისტორიულ-გეოგრაფიული
 (ტოპონიმიკური) რუკა.
 გუგუქორის მხარეთმცოდნეობის მუზეუმი.
 1963 წ.



კურზუ

სოფელი მდებარეობს ეგრისის მთარგრეხილის სამხრეთ კალთების შეფენაზე, ბორცვებსა და მთის კალთებზე, ზღვის დონიდან 600-800 მეტრზე. აქ ჰაერი მთისა და ზღვის ჰაერის ნაზავია და საუკეთესო სააგარაკო ადგილია ძველი დროიდანვე. იგი დადიანთა საგვარეულო რეზიდენციაც ყოფილა. აქ დღესაც დგას დავით დადიანის მეტად საინტერესო სასახლე. სასოფლო საბჭო შედგება ხუთი სოფლისაგან: დღვანა, გოდოგანი, კურზუ, სანაჭყ-ეპიო, დობარაზანი. ცალ-ცალკე ყველა სოფელს შემოუნახავს მრავალი ისტორიული ძეგლი და ადგილი. მათ შორის ქვეყნის მართლმადიდებელი რელიგიის ბატონობის დროიდან მომდინარე სარიტუალო ადგილი.

აქ მოსახლეობა უხსოვარი დროიდან სახლობს. პატრიარქალური ოჯახის მამას – პატერს აქ ჩაუყრია საფუძველი ჭიას გვარისათვის. აქ უნდა იყო აგრეთვე, ბაბინების თავდაპირველი გვაროვნული საცხოვრისიც. ამ მოსაზრებას, ფოლკლორულ მასალასთან ერთად, ადასტურებს მრავალი საინტერესო არქეოლოგიური განძიც, რომელიც შეისწავლეს და გამოაქვეყნეს დოც. დ. ქორიძემ და წინამდებარე ნაშრომის შემდგენელმა.

ნიადაგი შავმიწაა, ნაყოფიერი. დღვანასა და გოდოგანში ნიადაგი უფრო ალუვიური ხასიათისაა და ამიტომ ვაზის და ხილის ბაღნარად ითვლებოდა და ითვლება დღესაც. გოდოგნური ადესა მთელს ახლომახლო სოფლებში ცნობილი და აღიარებულია.

აქაურ მეტყველებებაში უკვე საბოლოოდ ბატონობდა ლე-პრეფიქსი – ლე-თოდუე, ლებერუე და ა. შ. მოსახლეობა ზუგდიდურ კილოზე მეტყველებს.

- ალშიბაიანუ ნოხორი (ალშიბაიას ნასახლარი), ადგ.
- ბაბინი სუკი (გაბის სერი), გაბი გვარის მეთაურია, ბაბინა კი – გვარი.
- ბვინარონი (გვიმრნალი), ადგ.
- ბიგოდა (გირგოდა), ადგ.
- ბიორბინი ნაპარუ (გიორგის ნაკარვალი) ადგ.
- ბოგოტოლონი (გამურული, გათხუნილი), ადგ.
- ბოდოგანი, სოფელი გაშლილია ბორცვებზე. გადმოცემით, „აქ პირველი მოსახლე ყოფილა ვინმე ბოდო და მთელი ტერიტორია მისი საკუთრება ყოფილა. აქედან წარმოდგება სახელწოდება ბოდოსტანი – გოდოს კუთვნილი“.
- ბოკირილი (შეკრული, გახერგილი), ადგილი მდინარე ტეხურის ხეობაში. „ამ ხერგის მიღმა იხიზნებოდა ხალხი შიშინანობის დროს“.
- ბოშინილი (გათელილი), ხანგრძლივი მოძრაობით ამოღრუებული გზა.
- ბოჩინა სუკი, გოჩინას (გვარია) სერი.
- ბოხონი, გამოქვაბულია, შედარებით მშრალი.
- ბოხონი (გახერხილი), ბორცვებს შორის ხელოვნურად გაჭრილი ადგილი გზისთვის.
- დადიანი ბიორენჯი (დადიანის დასადგომი). „მხოლოდ დადიანის ჯოგი იდგა“.
- დგომი (ნადგომი). „ნასახლარი, ნაბანაკარი, ნაკარვალი ადგილი. დარჩენილია ციხისა და მისი გალავნის ნანგრევები. ხარობს ვაზი, ხეხილი, სიმინდი. ძალიან კარგი ადგილია ფუტკრებისათვის“.
- დიჭყა. „დიდი ჭეჭყო (დიდი ჭაობიანი ადგილი), დაწყველილი, დაქცეული. დიჭყე – დაიწყველე. „ისეთი ადგილია, რომ გასვლისას უნდა დაიწყველო. ყაჩაღთა საბუდარი ყოფილა“.
- დინაჭუჭური (წაბლივით მიწა). „რბილი, ადვილად დასამუშავებელი, ნაყოფიერი მიწა“.
- დობარა, დობილოიანი ადგილი.
- დობარაზანი, უბანი, სიტყვასიტყვით დობილოიანი ველობი.
- დონორი (სასახლე), დადიანის სასახლე. ერთსართულიანი ნაგებობა იყო, ერთი დიდი დარბაზითა და ოთხი გვერდითი ოთახით. ჭერი და ბუხარი შემკული იყო ორნამენტით. სახლის უკან მიშენებული დილეგი დღესაც არის დაცული. „აქ დადიანებს ხუნდზე დაუსვამთ და ხაჯალურით შეუბორკავთ აჯანყების მონაწილე გლეხი ბერულავა“. დილეგს აქვს ერთი შიდა, ერთი გვერდითი კარი და 4 მეტრის სიმაღლეზე სამი ვინრო სარკმელი. ეტყობა შენობა ქონგურებიანი ნაგებობა იყო. მასში სართულთა შორის გადახურვა თალისებური ყოფილა.
- დღვანა, სოფელი. მიუდგომელი, მიუვალი ადგილი.
- ეპაპედა, გაბედავების (გვარია) უბანი.
- ენერი, ადგ. ენერი.
- ენერი, ენერი.
- ეპაპალე, ქვაჩალების (გვარია) უბანი.
- ვაჭუ, საყანე ადგილი.
- თედოზი ნაპარუ (თედოს ნაკარვალი), ადგ.
- თემყვანი ნაპარუ (თემყვას ნაკარვალი), ადგ.
- თომაზი ნისქვილი (თომას წისქვილი).
- კაღარი (ქვიანი). „კეჭეხი ადგილი“.

- კაჭარი, ქვიანი ადგილი.
- კარცხალი, უნაყოფო, ქვიანი ქედი.
- კიკიანიში ტყა (კიკიანის ტყე).
- კირიალესონი, სალოცავი ადგილი.
- კურზუ ან უკეთ კურზუკარე, ს/ს. სამსონ ბერულავას, თედო კენჭაძისა და სხვათა გადმოცემით, „კურზუ ძალიან, კურზუშპალი – ძალის მომვლელი, მეძალე, კურზუკარე – ძალთა ბინა. აქ დადიანებს ჯიშინი ძაღლები ჰყოლიათ, რადგან აქვე იყო საუკეთესო სანადირო ადგილები. აქვე ჰქონიათ ძაღლთსაშენი და აქაური მკვიდრი ძაღლის მომვლელი, მეძალეები იყვნენ, განსაკუთრებით გაბისონიას გვარის კაცები. აქედან შემორჩა სოფელს სახელწოდება კურზუ. მოხუცებისაგან მოგვისმენია, რომ სოფელს ბურძუ ერქვაო. „თაქ ბური ძუნია“ – აქ გული ძევსო – განმარტავდნენ ისინი. ამასთან, აღნიშნავენ, რომ „კურზუ დადიანთა მიერ ამ ადგილების ძაღლსაშენად გადაქცევის შემდეგ შეერქვა“. სოფელი დადიანთა საშემოდგომი რეზიდენცია იყო.
- ლაწორარი (ლაწორარის სერი).
- ლაღვი ნანისძვილი (ლაღვის ნანისძვილარი), ადგ.
- ლეპარიუ ჯინა. „კლდეშია გამოკვეთილი, ნათურქალი სახიზარი ყოფილა წინათ“.
- ლეპოპალი, ქობალების უბანი.
- ლიპარტიაში ლალ (ლიპარტიას ლელე).
- მაფანა (წყაროთა მეფე), მეფის წყაროსაც ეძახიან. „აქ თამარს დაუღვია წყალი და ამიტომ უწოდებს ხალხი ასეო“ – გვარწმუნებდნენ გადმოცემები.
- მალლოკი პიჯი (მალლოკის პირი).
- მალლოკი, ლელეა.
- მედანი (მოდანი), თავშეყრისა და ჯარობის ადგილი.
- მენჯი, დღეს საყანე მასივია.
- მიკონწყვილი (ჩამოქცეული), ადგ.
- მინბარი (მტირალა). „მთაა, რომელზედაც მუდამ ღრუბელია. ქარიანი და ქარიშხლიანი, ხშირი წვიმა იცის. სულ ტირისო, იტყვიან. აქედან წარმოდგარა სახელწოდებაც“.
- მისარონი, ადგ. ძველი ნასალოცვარი.
- ნაპანა, ალანების (გვარია) ნასახლარი, ადგ.
- ნაპარალე (ნადროშალი). „დროშით გამიჯნული ადგილი“.
- ნაზაფანა (ნაპილპილარი), ადგ.
- ნაპაპა. „ადგილი, სადაც მუხის, თხმელასა და ნაბლის ხის მორებისაგან ნაჯახით თლიდენ ფიცრებს სახლების ასაგებად“.
- ნაპარუ (ნაკარვალი), ადგ.
- ნაპაპა, კვათუების (გვარია) ნასახლარი.
- ნაპაპა, ადგ. კვეციების (გვარია) ნასახლარი.
- ნაოხვამე (ნაეკლესიარი), ადგ.
- ნასარბი ან ნასარბაწუ, ადგილი, სადაც ფუტკარი ბუდობდა.
- ნაფაცხე (ნაფაცხარი), ადგ.
- ნაქარუ (ნაქერალი), საყანე.
- ნაქოპალე (ნახორბლარი), ადგ.
- ნაცუ (ნაშუ), ნაშვავი ადგილი.
- ნაჭილე, ჭიითი. „ჭიების სამოსახლო, ჭის თის ადგილი. ჭიები ცხოვრობდნენ დიდ ოჯახში, რომელშიც 24 მელოგინე იყო. თითოეულ მელოგინეს თავისი თია (წილი, ჯერი) ჰქონდა დიარაში (საერთო პურობა, სადილობა) და მახორობაშიც (კარ-მიდამოშიც). მას სათავეში ედგა დიდი კაცი ჭი. ჭიებს ომი მოუხდათ გაბიებთან და ერთმანეთი ამოხოცეს. ამის შემდეგ ამ ადგილს ნაჭილუას ან ჭიითს ეძახიან. მიზეზი ომისა ყოფილა ჭიების გვარის ქალიშვილის შეურაცხყოფა გაბიების მიერ“ – იასონ და მელიტონ ბერულავების, თედო კენჭაძის ნაამბობი.
- ნაჭირუ. „ადგილი, სადაც ჭირიანობის დროს ამოწყვეტილა ხალხი“.
- ნაჭაპალური (ნასამჭედლარი), ადგ.
- ნარჩი (ფუძე, ძირი), მთის ძირი.
- ნაქამაშული, ადგ. „ნიგვზის ტყე ყოფილა, რომელიც უცხოელ ვაჭრებს გაუჩეხიათ“.
- ნოხორი (ნასახლარი), ადგ.
- ნოჯინანი (ნაციხარი), ნაშუშპუსაც ეძახიან. დღესაც დარჩენილია მაგარი ქვითკირის ნაგებობის ნანგრევები. „აქ თურქის ფაშა მჯდარა დიდხანს, გარდაცვლილა და აქვე დაუმარხავთ. მიცვალებულისთვის საფლავში ოქროთი სავსე ქვაბი ჩაუყოლებიათ“.
- ოპარბე, თოხით დასამუშავებელი ადგილი მთასა და მის დამრეც კალთებზე. „ასეთ ნაკვეთებს ხარი და კავი ვერ უდგება, ამიტომ თესენ თოხით. თოხი იციან ვინრო, პატარაპირიანი“.
- ოპარბეპალე, ჭორომიანი ადგილი.

ოკაპეში, ფიცრების სათლელი ადგილი.

ოკაპეში (საკერიო). „კერიის ქვები ამოჰქონდათ თურმე აქედან“.

ოკაპეში (საკუე). „ჭაობიანი ადგილი. ბევრი კუ სცოდნია“.

ორიკეში, ადგ. რიკტაფელას სათამაშოდ.

ორიკეში. „რიკტაფელას სათამაშო ადგილი. რიკტაფელას 25-30 წლისა და მეტი ხნის მამაკაცები თამაშობდნენ. 25 წელზე ნაკლები წლოვანების მამაკაცს რიკტაფელას თამაშის უფლება არ ჰქონია“.

ოღაბუე, ადგ. ლაბუების (გვარია) ნასახლარი.

ოღვარია, ლაღვარია. ღვარის, მეწყერის სავალი.

ოჩხამური (სათევზაო), მდინარე.

ოჩხონაფუ (საცხონებელი), ადგ. „ტეხურის ამ მცირე, მაგრამ საკმაოდ გაშლილ და უაღრესად ნაყოფიერ ადგილზე უხსოვარ დროში სალოცავი ყოფილა. ჟინანთარს მსხვერპლს სწირავდნენ, ოჯახის კეთილდღეობას სთხოვდნენო. ვინც ამ ჭალის ნაკვეთს მოხნავდა, იგი ღვთისგან დალოცვილი, ცხონებული ხდებოდა. სოფლის თითქმის ყველა მკვიდრს ამ ადგილას მცირე ნაკვეთი ჰქონდა სახნავად, საბოსტნედ მაინც. დალოცვილი მიწაა, კაკალი მარცვალი ზედ რომ დაავდო, გაიხარებს და ნაყოფით დაიტვირთება“ – პ. ნაჭყეპიას გადმოცემით.

ოცაპეში, ადგ.

ოცოპეში (სახოპე), ადგ. „ხოპი წყლის ამოსაღები დიდი კოვზია, რომელიც სიმძიმეს მოჰყავს მოძრაობაში და წყალს ხაპავს“.

ოცოპეში (სახარე), ადგ.

ოცოპეში (სახარე), სახნავ-სათესი ადგილი.

ოჯაპეში (სახეო). „ადგილის სახელწოდებაა, სადაც ამ უკანასკნელ 40 წლამდეც მაღალ ხურმისა და ვაშლის ხეებზე მიშვებული ყოფილა მაღლარი ვაზი“.

პეხუში ნოხორი (პეხუს ნასახლარი), ადგ.

რზენი კურუე (ვაკე კურუე), სოფ.

რობუ (ხრამი).

როდიდი, რობიდი (დიდი ხრამი).

სანაჭყეპიო, ნაჭყეპიების უბანი.

სურამიალალ (სურამიას ღელე).

სუხულალი (სუხუსღელე).

ტაბი, ტყე.

უჩაპონა (შავი სვანური), ადგ. „წინათ ოჯალემის ვაზი ყოფილა“.

ფაქარი, საყანე, მსუბუქი, მტვერით ფხვიერი და ადვილად დასამუშავებელი მინა.

ქეჭვარი (ქვისჯვარი), ხალხი იკრიბებოდა და თაყვანს სცემდა მას. ქეჭვარობა დიდი დღესასწაული იყო. ათასწლოვან ცაცხვის ხესთან აღმართული ხის ბოძის ძირას ახლაც კლავენ ხარს და ყველა ინანილებს ხორცს. ეს იყო ყველასათვის სავალდებულო და წმინდა მოვალეობა. ძელთან ლოცვა იცოდნენ. „იმართებოდა ელიობის დღესასწაული. ქეჭვარი სვანებთან სადაო ყოფილა. ერთხელ სვანებს მოუტაცნიათ ეს ჯვარი და უბურჰრეში წაუღიათ. დღესასწაულს აწესრიგებს სათემო მონესე – მახვამური, რომელიც მხოლოდ ლოცვის რიტუალს ხელმძღვანელობს, გადაცემას, წყევლას გაურბის“ – იასონ ბერულავას ნაამბობი.

ქუაქუა (შავი ქვა), ადგ.

ქუაქუა (შავი ქვა). „შავქვიანი ადგილია, ქვაც შავია და მინაც“.

ლუღუღონა, ადგ. „ამ ჯიშის მაღლარი ყოფილა აქ“.

საშიოპეში (ტოტზე ჩამოსაკიდი). „ისეთი გაუვალი ადგილი ყოფილა, რომ მხოლოდ ხის ტოტზე ჩამოკიდებულს თუ შეეძლო გასვლა. ამიტომ გზასაც და ადგილსაც ტოტზე ჩამოსაკიდი დაერქვა“.

შეპეპიჭი, შებე მდინარისპირი.

შეპე, მდინარე.

შეპედი, ბნელი, უღრანი ტყით დაბურული ადგილი.

ჩაიბა, მაღალი სერია, ჩეგა – თეთრი სერი.

ჩეპონა (თეთრი სვანური), მაღლარი ვაზის დობილო.

ცენდარი, მდინარე.

ცეიპონა, ვაზის ჯიში, მაღლარი. ადგილი.

ჭყონი (მუხა).

ხიარი. „ხის ჩამოსაგდები ადგილი მთიდან“.

ჯაპონა (თუთნარი).

ჯაპონა რომუ (თუთნარის ხრამი).

ჯეპეში შარა. „ძველი გზა ნოქალაქევიდან და გორდიდან მიმავალი, მთებით კურუში ჩადიოდა. აქედან ნაფიჩხუს გავლით თაიაში მიდიოდა“.

ჯიხა (ციხე).

ჯიხაში კარი (ციხის კარი). გოდოგნის ციხის მცირე მოედანია.

ლესანიდრაო

სოფელი გაშლილია ვაკეზე, ბანძის, ნაჯახაოს და ნაგვაზაოს სასოფლო საბჭოებს შორის, მდ. ცხენისწყლის ნაპირზე, მისი ხეობის მარჯვენა მხარეზე. ნიადაგი ნოღელასა და ცხენისწყლის ქვიშითა და ლექითაა მოფენილი, ამიტომ უაღრესად ნაყოფიერია. ვაზი, ხილი და ბოსტნეული ძლიერ ხარობს. სიმინდი უხვ მოსავალს იძლევა. აქ არსებული ჩაის ვრცელი მასივები მწვანე დოვლათის დიდი მოსავლის მომცემია; ჩაი კი სოფლის მშრომელი მოსახლეობის შემოსავლის ერთ-ერთი ძირითადი წყაროა. მდ. ნოღელას ნაპირზე გრძელდება ენეოლითური კულტურის ხაზი, რაც კომტორის მასივზე, „ბომბის ნაღვამუს“ მიდამოებში, მკვეთრად დამახასიათებელი მასალებით გახსნილი იქნა კიდეც ჩვენ მიერ. აქ ნაპოვნი არქეოლოგიური მასალა ინახება გეგეჭკორის მხარეთმცოდნეობის მუზეუმში.

- აბაშაჭაი (აბაშის ქალა), საყანე.
- აბურძეშა, ადგ. სააგურე.
- ბაკოსქუაფიში მუხური, ბაკოსშვილების (დინოა) უბანი. გვარად დანელიები.
- ბაქუქიაში ტყა (ბეჭუკიას ტყე).
- ბიტუიაში შიქაბუში (ბიტუიას შემოკავებული).
- ბაჯარი, ქვიანი, კადარი ადგილი.
- ბომბიაში ნაღვამუს (გოგას ნაეკლესიარი). „სამი მოზრდილი ბორცვია ველიანზე, ერთმანეთის გასწვრივ. უძველესი ნაეკლესიარებია“. არქეოლოგიური მასალები ადასტურებს მათს შეფენაზე ენეოლითური მოსახლეობის არსებობას.
- ბომბოსქუაფიში მუხური, გოდლოშვილების (დინო) უბანი, გვარად დანელიები.
- ბუიფური (გულცხელი). „ვენახის მალლარი ჯიში ყოფილა. ამ ადგილს სიანსაც-სილიანსაც ეძახიან“.
- დეიფანდე (დეიფანდე).
- დეიფანი, დერეფანივით ადგილია ცხენისწყალსა და ნოღელას შორის.
- დინხონი (ჩახნული), ჩათხრილი, ჩავაკებული ადგილი.
- დინხაქურზუა (მინაზვინული), ადგ.
- ეგობი, გოგების (გვარია) უბანი.
- ეკვატანი, კვანტალიანების მუხური.
- ეკუპრა, კუპრავების უბანი, მუხური.
- ეფუტკარანი, ფუტკარების (გვარია) უბანი.
- ეძიქე, ქიქების ან ქიქავების უბანი.
- ესანიდრა (სახანდრაო), სოფ. ხანდრავები აზნაურები იყვნენ, ერთი კუთხე მათი დასახლების უბანია, ხოლო მთელი სოფელი ეხანდრეს სახელს ატარებს, ე. ი. მათი სამემკვიდრეო სამფლობელო ყოფილა. ამ აზნაურთა სამემკვიდრეო სამფლობელოში არის დანელიების, ბართაიების და სხვათა უბნები. ეს უბნები ყმა გლეხთა დასახლების ტერიტორიულ შემოსაზღვრულობას ერქვა, სადაც არსებული ყველა საგვარეულო ხანდრავას ეკუთვნოდა, გლეხიც მისი სამემკვიდრო საკუთრება იყო. „ესანიდრა ან ესანიდრაჰამ რამდენიმე კომლია, მაგრამ მთელი სოფლის ბატონები იყვნენ. ბართაია, დანელია რამდენიმე დინოსგან შედგენილი მრავალრიცხოვანი გვარებია, მაგრამ მხოლოდ დასახლების მიხედვით ეჭირათ უბანი, სადაც მათ ადგილი ან მინა არ ეკუთვნოდათ. თვითონაც ხანდრას (ხანდრავას) კაცებს შეადგენდნენ. ასე იყო ეს ძველად“.
- ეჯღარაქე, ჯარკავების მუხური.
- ზებანი, ადგ. მომალლო ბორცვიანი ზოლი მდინარის გაყოლებაზე.
- ზუბა, მინაზვინული, ხელოვნური ბორცვი გაშლილ ველიანზე. „ნაოხვამუსაც ეძახიან“.
- კაკუცასქუაფიში მუხური, კაკუცაშვილების (დინო) უბანი. გვარად დანელიები.
- კაქონა (კაქონარი), საყანე.
- კვადაცონა (ქაცვინარი). „ადრე ეს ადგილი ქაცვით ყოფილა დაფარული. მაშინ ცხენისწყალს კლაპოტის გაღრმავების საშუალებას არ აძლევდა. შემდეგ ქაცვი მოისპო, ტყე გაიჩეხა, მდინარეც ფართოდ გაიშალა და ვრცელი ნამდინარევი ქალები შეიქმნა.“
- კიზირიაში ტიპი (კიზირიას ტყე), ადგ.
- კიჭურიფიში მუხური, კიჭურიების უბანი, გვარად დანელიები.
- კოდე (კბოდე), ადგ.
- კომტორი. დიდი ფართობია ნარონას ტერიტორიაზე. სწორედ ამ ადგილზე მიუთითებენ გადმოცემები უძველეს ქალაქსა და ნასახლარს. კომტორის ტერიტორიაზე აღმოჩნდა საინტერესო არქეოლოგიური მასალა. მათ შორის ანტიკური ეპოქის მდიდარი რელიკვიებიც.
- კორბასქუაფიში მუხური, კორბასქუაფის (დინო) უბანი, გვარად დანელიები.
- მართაში ნახაჯუ (მართას ნაცერცვალი), ადგ.
- მაღალი მნებარეში (მაღალი სამგლო), მცირე ზეგანია ამ ველზე.
- მონი ზებანი (აქეთა ნაპირის ზეგანი), ადგ.
- ნაბამბუ (ნაბამბარი), ადგ.

- ნადიკონი, ადგ. შონურას მალლარი ყოფილა აქ.
- ნაღუქანუ, ადგ. „წვრილმანებით სავაჭრო დუქანი მდგარა ოდელსაც“. მსგავსი ტოპონიმი კიდეც სამ ადგილას გვხვდება ამ სოფელში.
- ნაპაპუ (ნამღვლარი). „მღვდლის ნამოსახლარი“.
- ნაურამუ, საურმე გზა.
- ნაქვიში (მოქვიშული). „ქვიშით განოყიერებული საყანე ადგილები. ქვიშა ნოღელას ნაპირებიდან მოჰქონდათ. ბატონისაგან იქნდნენ მცირე ნაკვეთებს. თხრიდნენ ორმოებს, საიდანაც მოჰქონდათ ქვიშა და გაჰქონდათ სახნავ-სათეს ნაკვეთებზე“.
- ნაჭი (ნამწვარი) ადგ. „აოხრებული ნაქალაქარი“.
- ნაჭუ (ნაჭუვარი), ადგ.
- ნახარდანი (ნახარდნარი). „ხარდანის ჯიშის ვაზის ადგილი“.
- ნახაჯუ (ნაცერცვალი). „ცერცვის მოსაყვანი ადგილი“. ასეთი ტოპონიმი სოფელში კიდეც ოთხია.
- ნეიჯინჯი, ნეიჯინჯი (კაკლის ძირი), ადგ. „დიდი კაკლის ხე მდგარა ოდელსაც. ესეც თავშესაყრელი ადგილი იყო, თურმე“.
- ნოსორი (ნასახლარი), ნარონსაც ეტყვიან. „მთელი ნოღელას დასავლეთი ნაპირი უძველესი ნასახლარი ადგილია. აქ ძველად ქალაქები და დიდი სოფლები ყოფილა“. მსგავსი სახელწოდება ამ სოფელში კიდეც სამ ადგილასაა.
- ნოჯინანი, მთელი მუხურია. მის ცენტრში ციხე მდგარა.
- ნოჯინუ (ნაციხარი), ბორცვია აბაშის ქალაქში. ზედაპირზე აქა-იქ შეინიშნება ქვითკირის ნანგრევთა ნაშთები. ბორცვი 100 კვ. მეტრზე მეტი ფართობისაა უკიდურეს ნაწილზე. გადმოგვცემენ, რომ აქ თამარის დროს ციხე და დიდი ქალაქი ყოფილა, ლამაზი კოშკებითა და დარბაზებით. მის ირგვლივ ქალაქი კი უამრავი ხალხი ესახლაო – გვარწმუნებენ გადმოცემები. მთელი ნოჯინუ სულ დასახლებული ყოფილა, ხოლო სადაც ახლა ლეხანდრაოა, სულ გაუვალი, უღრანი ტყე იყო თურმე.
- ნოქვი (სალეკო), ადგ. „აქ იღებდნენ ლეკს ან ეკს, რომელსაც აზავებდნენ ნიგვის კანთან (ბერნოსთან) და იყენებდნენ საღებავად. ლეხავდნენ შალისა და უფრო ხშირად ბამბის ნაწარმს“. მინელარული თიხაა.
- ნოსირა (საისლე), ადგ. მსგავსი ტოპონიმი კიდეც ოთხია ამ სოფელში.
- ნოტუში (საკატე), ადგ. „გაუვალი ტყე იყო ისეთი, რომ შიგ მხოლოდ კატა თუ გაივლიდა“.
- ნობარეში (სამგლო), ჩირგვინარი.
- ნოჭარქუაფიში (საჭარქუაფი). „ადგილი სადაც მარულა და ჯარობა იმართებოდა. ჭარქუმის თამაში აქ ძლიერ გავრცელებული თამაში იყო“.
- ნოპამე (ეკლესია). „დანელიების ეკლესიასაც ეძახდნენ მას. დანელიებს ახლაც აქვე ეკლესიის შუა ადგილას ვეებერთელა ქვევრი, რომელსაც ავსებდნენ თურმე, შონურით. ქვევრს მოხსნიდნენ აღდგომა დღეს, ჯერ ოღუდინას საოხვამუროს ყველა წესს შეასრულებდნენ, შემდეგ აქვე, ეკლესიაში მოუსხდებოდნენ საერთო სუფრას და ილხენდნენ, ცერემონიას ხელმძღვანელობდა მორიგეობით გვარის თითო მსცოვანი წევრი“ – პროფ. სერგი დანელიას ნაამბობი.
- ნოჭარე (საჯარო). „მუხის ხეებით შემოფარგლული მოედანი. ძველთაგანვე თავშესაყრელი ადგილი“.
- რიჟი, ადგ.
- რლია, ლელეა.
- საანბურა, სააგურე. „ადგილს აბურაქურასაც ეძახიან“.
- საჩხი, ადგ. ადრე ტყე ყოფილა, ახლა მინდორია.
- სტიფაში ღაბანი (სტიფას დაბალი). „სტიფა დანელიასი ყოფილა ეს ადგილი. მოედნის ცენტრში დუქანიც ჰქონია“.
- სურანდი, ადგ. ვაზის ჯიშად თვლიან, მაგრამ არავის ახსოვს იგი.
- სუხანე, ლელეა.
- ტიპი (ტყე), ასეთი ტოპონიმი კიდეც რამდენიმეა სოფელში.
- ქუცონა (ეკლნარი), ადგ.
- ქუხუაფიში შიქაბუში (შეხუების შემოკავებული).
- ცხემურონი (რცხილნარი) ადგ.
- ქორბოში კარი (ქორგოს კარი), უბანი.
- ნიფურონი (ნიფლნარი), ადგ.
- წყურბინი, წყუთოი (წყარო ცივი, წყაროსთვალი), ადგ.
- ჭადარჯინჯი (ჭადრის ძირი), ადგ.
- ჭუბაბრიაში დინა (ჭუბაბრიას მინა), ადგ.
- ჭყონა (მუხნარი), მინდორი.
- ჭყონა (მუხნარი), საყანე.
- ჭყონიში ჯინჯი (მუხის ძირი), ადგ.
- ჯეპიში შარა (ძველი გზა), ნოღელას გაყოლებაზე მიდის.
- ჯორიანსქუაფიში მუხური. ჯორიეშვილების (დინო) უბანი. „ჯორიე“ დანელიების ერთ-ერთი დიდპაპა ყოფილა. მისმა შტომ შეადგინა საჯიმალო (საძმომ) ჯორიესქუაფისა. ისინი დანელიების გვარისანი არიან, მაგრამ ჯორიეს შტოს ეკუთვნებიან.



ნაბვანაო

სოფელი მდებარეობს ნოღელისა და ცხენისწყლის ნამდინარევე ვაკეზე. მისი ტერიტორიის დიდი ნაწილი ნოღელასა და ცხენისწყალს შორისაა გაშლილი, ხუნისა და ლეხინდრაოს სასოფლო საბჭოების მეზობლად. ნიადაგი ქვიშნარია, ხოლო სოფლის ცენტრისკენ უფრო ენერი მინებია, სადაც ძირითადად ჩაის პლანტაციებია გაშენებული. ქვედა ნაგვაზაოს ტერიტორიაზე ალუვიური ნიადაგიც გვხვდება, კარგად ხარობს ვაზი და ხილი.

ნაგვაზაო წარმომდგარია ბვანად გვარიდან, ნაგვაზუ სიტყვასიტყვით გვაზავების ნასახლარია. ახლა აქ ოცამდე სხვადასხვა გვარი სახლობს, გვაზავები კი საგრძნობლად მცირერიცხოვანია.

- ანტონიში ტიპი (ანტონ ჭყონდიდელის ტყე), ტყე.
- ბუღონა (ბალნარი).
- ბუშონა (საბუკო, სასკო), საფუტკრე ადგილი.
- ბაზუ. უბანი, გვაზავების ან გაზების (გაზა გვარია) პირველი სამოსახლო.
- დილიშანიში შარა (დილიშნის გზა).
- დინაპურშუა (მინაზვინული), ნასალოცვარი ადგილი.
- დობარა (ვაზნარი ტყე), დღეს შიშველი ფერდობი.
- დობარარზანი (დობილოიანი ველობი).
- დორხევი (საკუთარი). „გლეს სურმავას უყიდა ეს მიწა საკუთრად ჩიქვანისაგან“.
- ენწარი (ენერი), ადგ.
- ეცარცვი (ცერცვების (გვარია) უბანი), ადგ.
- თხინა (თხილნარი), ადგ.
- კაკოური, ადგ.
- კაშონა (კაჟნარი), საძოვარი.
- კარობა (კარვობა), ადგ.
- კოდე (კობდე), სოფელში ორ ადგილასაა ასეთი სახელწოდება.
- მინდორი. საბურთაო, საჯარო ადგილი.
- მინჯაღუდი (პატრონთავი), ადგ.
- ნაბვანაუ, გვაზავების (გვარია) ნასახლარი, ადგ. პირველი საწყისი ფორმა ყოფილა გაზა, გაზუ.
- ნადეი (დადებული), ახოდ ადებული ადგილი.
- ნამანცხვარი (მაცხოვრის ხატი), ადგილი ნაეკლესიარია.
- ნამანცხვარი (ნამაცხოვარი), ადგ.
- ნანდუ (დევების ნასახლარი), ადგ. „აქ დევებს გაუთხრიათ დიდი არხი და მის გაყოლებაზე მაღალი ბორცვის ზოლი აღუმართავთ. დღესაც არის კვალი იმ არხისა და ბორცვის ზოლისა“. ბორცვის სიგანე 7 მეტრზე მეტია, ხოლო არხის ფართობი 5 მეტრი. ბორცვის ზოლი 500 მეტრზე გრძელდება, სიმაღლე კი დღეს ორ მეტრამდე აღწევს. აქ გვხვდება ნეოლითური ხანის იარაღები: ცულები, კაჟის დანები, სატევრები, ისრის წვერები, სასრესი ქვები, კერამიკული მასალა და სხვ.“.




- ნანტიჟ. „საყანე ნაკვეთი, ტკილით (მერგელით) განოყიერებული“.
- ნარონი (ნადგომი), ადგ.
- ნატჟუ, ტყე გაჩეხილი და ახოდ ადებული.
- ნაქვიშა (ნაქვიშარი), საყანე.
- ნალუმუ (ნალომარი), ადგ.
- ნაშენი. „ხელოვნურად მონაშენებული ბალნარი“.
- ნაჭკადუ (ნასამჭედლარი), ადგ.
- ნახაჯუ (ნაცერცვალი), ადგ.
- ნოლა, ლელეა.
- ნოჯინანი (ნაციხარი), ადგ. ნაოურქუსაქ ეძახიან.
- ნობრუი (სარბენი). „დოლისა და მარულას ადგილი, გაშლილი მოედანი, სადაც ჯარობა იმართებოდა ხოლმე“.
- ნოქვიში (საეკო). „მინერალური თიხის (ეკი) მოპოვების ადგილი. იყენებდნენ საღებავად“.
- ნორო მარხია, ადგ. „თურქების შიშით სოფლიდან აყრილ ადგილობრივ მკვიდრთ აქ ოქრო ჩაუმარხავთ“.
- ნოხამეკარი (ეკლესიის კარი), ადგ.
- ნოჯარე (საჯარე), ადგ.
- ნოქონა (ძირკვნარი), ადგ.
- ნოლია, ქვიანი და ჩირგვიანი მდინარის პირი.
- ნაიქლესიო, ადგ. ეკლესიის მამული, მაღლარი ვაზის ნაშენი.
- ნაიჩხომო შარა (ლეჩხუმის გზა). „ლეჩხუმიდან ზუგდიდისაკენ მიმავალი გზა მარსილში და აბედათში გადადიოდა. ამ გზით დადიოდა გორდში დადიანი“.
- ნანაონთხეო (სამეოთხედო), ადგ. „მღვდლებისაგან ჰქონიათ გლეხებს ეს მიწა ადებული სამეოთხედოდ, ე. ი. მოსავლის მეოთხედს მათ აძლევდნენ“.
- ტიპი (ტყე), მსგავსი ტოპონიმი სოფელში კიდევ ოთხ ადგილას გვხვდება.
- ტიპეში, ტბაა, დაგუბული, გაუვალი.
- ტიჟაქიდე (ტყის პირი), ასეთი ტოპონიმი კიდევ რამდენიმეა.
- ფირდა (ფერდობი), ადგ.
- ქუაქონი (ქვიანი), კაჯარი ადგილი.
- შონა, შონური (სვანური). „ადგილი, სადაც ამ ჯიშის ვაზი იყო მაღლარზე“.
- ჩიქვანიში დინა (ჩიქვანის მიწა), ადგ.
- წონორიაში ნადიხუ, ადგ. „წონორიას მიწა. წონორიას ნაყანარი“.
- წყუთოი (წყაროსთვალი), ადგ.
- ჭვინა, ნორჩი ხეების ტყე.
- ჭყონა (მუხნარი), ადგ.
- ხონიში შარა (ხონის გზა). „ქალაქის გზა ერთვოდა საფოსტო გზას“.
- ჯუჯუ, „გაუნათლებელ, ველურ კაცს ეძახიან“. ადგილის სახელწოდება აუხსნელია.

გუგუქეთის რაიონის ნაკვეთის სასოფლო საბჭოს
ისტორიულ-გეოგრაფიული (ტოპონიმიკური) რუკა.

გუგუქეთის მხარეთმცოდნეობის მუზეუმი
1963 წ.



ძარბაზის ნიშნები:

-  სასოფლო საბჭოს საზღვარი;
-  მდინარეები;
-  გზები.

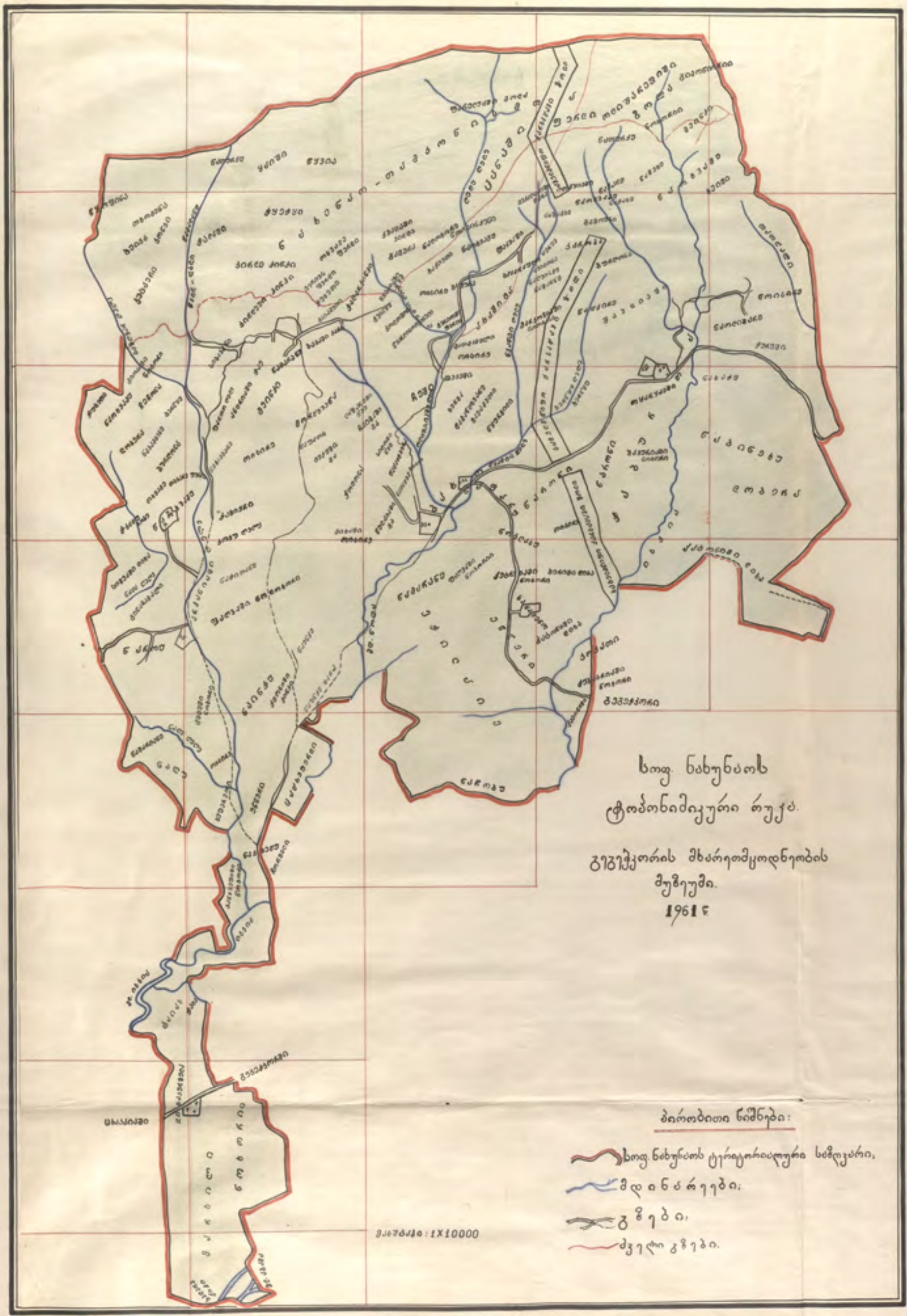
მასშტაბი: 1 X 10000

ნახუნაო

სოფელი მდ. აბაშასა და თამაკონის (უნაგირას) მთას შორის, მის ფერდობზე მდებარეობს. იგი სამ ნაწილად იყოფა: წინაპკპირკპე (წმინდა კვირიკე), ნახუნაო და ჭაბჭაბუა. ნახუნაოს სამხრეთ-აღმოსავლეთი უბანი ეჭილაიეა – „ჭილაიების უბანი“. ნიადაგი ალუვიური ხასიათისაა, ამიტომ კარგად ხარობს ვაზი და ხილი. აქაური ხილი, თაფლი და ღვინო განთქმულია. განსაკუთრებით კარგია „სვანურის“ ღვინო, რაც ყველაზე დიდი რაოდენობით სწორედ ამ სოფელში მოდის. კარგი მოსავალი და საუკეთესო ღვინო იცოდა იქაურმა იზაბელამაც. ნახუნაოს იზაბელა მთელ სამეგრელოში არის ცნობილი. ხარობს ჩაი, დაფნა, ტუნგო. სიმინდის მოსავალი მცირეა. ყოველ ოჯახს მრავლად ჰყავს ფუტკარი. წმინდა კოლხური, გრძელხორთუმიანი ფუტკარი იძლევა საუკეთესო თაფლს, რომელსაც ადგილობრივი მკვიდრნი უხვად იყენებენ საკვებად, სამკურნალოდ, ხშირად არაყსაც ხდიან. ამ სოფლის ერთ-ერთი თავკაცი, ცნობილი პედაგოგი, პოეტი და საზოგადო მოღვაწე გრიგოლ დიმიტრის ძე ცანავა მევენახეობა-სა და მეფუტკრეობაში მდიდარ ტრადიციას ნერგავს მთელ სოფელსა და რაიონში. ამ მხრივ მას წინაპრებიც ჰყავდა, კერძოდ, იოსებ ანჯაფარიძე. იგი XIX საუკუნის მეორე ნახევარში სოფლის სამეურნეო ტრადიციათა თავდადებული პროპაგანდისტი იყო. მისი ხელნაწერი წიგნი, რომელიც გეგეჭკორის მხარეთმცოდნეობის მუზეუმში ინახება, მეტად საინტერესო ნარკვევია ამ მხარის ბუნებისა და მეურნეობის შესახებ.





- აკიღონა, მალლარი ვაზის ჯიში და მისი ადგილი.
- ახაში ბა (ახაიას სერი). „ახაია მრავალრიცხოვანი ოჯახის პატრონი ყოფილა. უცხოვრია ამ სერზე. გადმოცემით აქედანაა წარმოშობილი გვარი ახაია (ახალაია)“.
- ბახო, სოფლის ცენტრალური უბანია, გუძუბასებრ ბორცვის შეფენაზე. ბორცვის დასავლეთით არის ნასალოცვარი, უძველესი სამარხით, სადაც ხშირად პოულობენ ბრინჯაოსა და რკინის იარაღებს, მეტალურგიული წარმოების რელიკვიებს და კერამიკულ ჭურჭლებს, საცრემლეებს. სახელწოდება გაურკვეველია.
- ბერიწაშუ (ბერის წყარო).
- ბუიბა (ბლის სერი).
- ბაბურა, ნასალოცვარი მიწაზურგა.
- ბანაჭკირა. „გზის გასაყვანად გაჭრილი ბორცვი“.
- ბაფათი, ბაფაში ნოხორი, ბაფაშითი (გაფას სახლი), ადგ.
- ბაბაწაშუ (გეგეს ჭა), გეგეში წყუ.
- ბერიეფერდო (გერიეფერდო).
- ბინაჩამაი, ადგ. „გადასაცემი, ნასალოცვარი“.
- დინაპურაშუ (მინაზინული), ადგ. ნასალოცვარი.
- დობერა, დობილოიანი მასივი.
- ენერი (ენერი), ადგ.
- ესპიე (სასულავო), „სუების (სუა გვარია) უბანი“.
- ესიბუე (სიგუების უბანი), სიგუების სამოსახლო.
- ესანე, ცანათი. „ცანავების უბანი, ცანების სამოსახლო, მათი თი“. ცანა, ლიტ. ქართ. ცანავა.
- თხომურა (თხმელნარი), ადგ.
- კირდეში ჯინჯი (კლდის ძირი), ადგ.
- კოღოში (მწარისა), ადგ. „ვაზის ჯიში ყოფილა. დღეს არ არის დაცული არსად. ადგილი საყანე მასივია“. ასეთი ტოპონიმი აქ კიდევ ორ ადგილას გვხვდება.
- კოპათი, კოკას თი (კოკას ნასახლარი), ადგ. „აქედან უნდა იყოს გვარი კოკაია“.
- კოპულაი (ჯუჯა ღელე).
- კონაი, მაღალი ბორცვი.
- კოჩიში გიმამაჩამაეფიში შარა (კაცის გამყიდველთა გზა). „ამ გზით დადიოდნენ ყაჩაღები და მოტაცებული ბავშვები და მოზრდილები მიჰყავდათ ზღვისპირეთისაკენ“.
- კუტაიერი, მოკლე ასასვლელი, გზა.
- მათამაში, ადგ. „მამულიანი, ვენახიანი, ხეხილიანი ადგილი ყოფილა“.
- მანცხვარი (მაცხოვარი), ადგ.
- მარსი, საყანე მასივი.
- მაფათი, მაფაში ნოხორი, მაფაში თი (მაფას სახლი), ადგ.
- მენჯი, მთის ფერდობია, მარილიანი წყარო გამოდის.
- მერიღიაში ფერდი (მარიღიას ფერდობი).
- მეძაბაქაში შარა (მეძალაქის გზა). „თამაკონიდან და ტეხურის იქითა სოფლებიდან ამ გზით გადმოდიოდნენ ბაზარში მიმავალი გლეხები. მაშინ ბაზრობა მარტვილში იმართებოდა“.
- მორცხენა, ფერდობი. საყანე.
- ნაბამბუ (ნაბამბარი), ადგ.

- ნაბამბუ, უბანი. „გაგუების ნამოსახლარი“.
- ნაღოხორუ (ნასასახლარი), ადგ. „აქ ფაღავეების სასახლე და ციხე-სიმაგრე ყოფილა“.
- ნაღოხორუ (ნასასახლარი), ადგ.
- ნათურძუ ჯინა (ნათურქული ციხე).
- ნაინჭუ. „აქ ძველი ჭა ყოფილა, ახლა სახნავი ფართობია“.
- ნაპამბაჩუ (ნაკამბეჩარი), ადგ.
- ნაპკეცუ (ნაკეკეცეცუ), ადგ. „კეკეცეცეცის (გვარია) ნამოსახლარი“. ასეთი ტოპონიმი სოფელში კიდევ მეორეა.
- ნამაღანუ (ნამაღნევი). „მარგანეცის მადნის მალარო“.
- ნამარანუ (ნამარნევი), ადგ.
- ნაოჭადაუ (ნასემჭაღლარი), ადგ.
- ნაოხვამუ (ნაეკლესიარი), ნასალოცვარი.
- ნარონი (ნადგომი), ადგ.
- ნაროუ, ადგ. „ნასახლარია“.
- ნასი. „მოსილული ადგილი, უხვმოსავლიანი სახნავი.“
- ნაუნძუ, ადგ.
- ნაფარუშუ, ადგ. „ფარუშას (გვარია) ნასახლარი“.
- ნაღუ, პატარა ღელე.
- ნაცაცხვარა (I), ბორცვი. „გადმოცემით, უხსოვარ დროში ნდიების-დევეების ნაოჭკადუ. ოდესღაც ბორცვზე ათასწლოვანი ცაცხვი მდგარა და ამ 50 წლის წინათ ნაქცეულა“.
- ნაცაცხვარა (II) ბორცვია, „რომლის თხემზე ცაცხვი დგას. ასწლოვანი ცაცხვი საკულტო ხედ ითვლებოდა. აქ მოჰქონდათ შესანიშნავი. იცოდნენ სათემო ლხინი“.
- ნაცქირუ, უბანი, ცქირიების (გვარია) ნასახლარი.
- ნაჭითანუ, ადგ. „ჭითანების (გვარია) ნასახლარი“.
- ნაჭკირა (განაჭერი), ახო, ადგ.
- ნახარღანუ (ნახარღნარი) ადგ.
- ნახუნაუ, ს/ს, ამ ტოპონიმის შესახებ მრავალი გადმოცემაა. მათ შორის ერთი ნაწილი მას ნაპუნაოდან წარმომდგარად თვლის. „ოდესღაც ჩვენს ქვეყანას უცხო წარმოშობის ჰუნები შემოსევია და მათი ჯარი დაბანაკებულია აქ. ამიტომ ადგილს ნაპუნუ ან შემდეგ ნახუნაუ დარქმევია. ჩვენი ძველები ჰუნებს ხუნებს უხმობდნენო.“ მეორე ნაწილი გადმოცემებისა სოფელს ნახუნაუ უწოდებს. ეს ადგილი ხუნების გვარის ნასახლარი ყოფილა. ხუნების გვარის უკანასკნელი ნაშეიერიც (გედეონ ხუნის და სხვ.) თვით მათ წინაპართა ნამოსახლარ ადგილებსაც კი უჩვენებენ. ნახუნაო ყოველმხრივ საინტერესო სოფელია. აქ ორ ადგილას აღმოჩნდა პალეოლითის ხანის ადამიანის ნასახლარი, მდიდარი ინვენტარით. ერთ ადგილას ზედაპირულად მოსინჯა ნეოლითური საცხოვრისი. სოფლის 10 სხვადასხვა ადგილას არის მიკვლეული უძველესი მეტალურგიული წარმოების კერა. „ნახუნაოს მთა მდიდარია მარგანეცით და სპილენძით, რომლის ბაზაზე ჩვენს წინაპრებს უწარმოებიათ რკინისა და ბრინჯაოს მეტალურგია. 1900 წელს იტალიელ მენარმეებს აქედან მარგანეცის გაზიდვაც კი დაუწყიათ საზღვარგარეთ“ (გ. ცანავას გადმოცემა).
- ნოინინჯაი, სახნავ-სათესი ადგილი.
- ნოხორი (ნასახლარი), ადგ.
- ნოპაცე (საკაცე), აკაციების ტყე.
- ნოპარაში (სათოხნი), საყანე.
- ნოთიფური (სათიბი), დღეს საყანე.
- ნოსირა (საისლე), დღეს საყანე.
- ნოპატუში (საკატე), გზა.
- ნოხიში, წყავის, შქერის ადგილი.
- ნოხამე ფერდი (ეკლესიის ფერდობი).
- ნაბაპარი (საბას კარი), ადგ.
- ნამარჭო, ადგ. „წინათ ამ ჯიშის მალლარი ვაზი ყოფილა“.
- ნაყარაშუ. „ადგილი, სადაც ტყვეთა მტაცებლობისაგან თავისთავად სოფელს მორიგეობით ეყენა ყოველდღე ყარაული“.
- ნვანური, ადგ. „აქ მისი მალლარი ყოფილა“.
- სტეფაში ნოსირა (სტეფას საისლე), ადგ.
- ტარჩენი, მდინარე.
- უნაბირა. „თამაკონის და ნახუნაოს მთას ლეზაჩიედან ვიდრე სახარბედიომდე ასე ეძახდნენ“.
- ფართოლანი (ფართო ღელე).
- ფაქვამი, ჩავარდნილი, ჩაქცეული ადგილი.
- ქვაციში კოღე (ქვაცის კბოდე).
- ხაიში, ადგ.
- შონური, ადგ. ვაზის ჯიშია.



სოფ. ნახუნათს
 ტოპონიმიკური რუკა.
 გეგმების მხარეთმცოდნეობის
 მუზეუმი.
 1961 წ.

ბირთბითი ნიშნები:

-  სოფ. ნახუნათს ტერიტორიული საზღვარი,
-  მდინარეები,
-  გზები,
-  ძველი გზები.

შკალა: 1:100000

ჩორბაი. „ეროთი დასამუშავებელი ადგილი“.

ჩხეტიანი ნყუ (ჩხეტიას ქა), ადგ.

ცაცხვარდი (ცაცხვის ფერდობი).

წიდა. ადგილი, სადაც უძველესი მეტალურგიული წარმოების ნაშთებს ვპოულობთ. ასეთი მიკროტოპონიმი სოფელში კიდევ ერთია.

წინაპერკვე (წმინდა კვირიკე), დიდი სოფელი.

წკანტლანი (მონანკარე ღელე), წვეთ-წვეთად მომდინარე.

წკირღანი, ღელე.

წყვია (მეწყერი) ადგ.

წყოფონა, ადგ.

ჭაბურთა (საბურთაო ქალა), სოფ. გაშლილი ველობი ისკიას, პატარა მთის მდინარის სანაპიროზე. „ოდითგანვე თავყრილობის, საჯარო და სასეირო ადგილი“.

ჭადარჯინჯი (ჭადრის ძირი), ადგ.

ჭეჭყი, ჭაობიანი, ჭეჭყოიანი ადგილი.

ჭკადურმუშ (სამჭედლო ხევი), ადგ. „უძველესი ნასამჭედლარი“.

ჭოღონა, ადგ. „ჭოდი (ვაზის ჯიშია) იყო მაღლარზე მიშვეებული“.

ჭუხეთი, ადგ. „ჭუხს, მინერალურ საღებავს იღებდნენ მინიდან“.

ხაჯიეთი, ადგ. ხაჯიების (შვარია) ნასახლარი.

ხურბა (მიჯნა). „მინათმფლობელთა სასაზღვრო ადგილი. ამ ადგილისათვის ხშირად სამკვდრო-სასიცოცხლო ბრძოლა ხდებოდა“.

ხუფერეთი, ადგ. „ხუფერიების (გვარია) ნასახლარი“.

ხუფერეთი, ადგ. „ხუფერიების (ხუფერია გვარია) ნასახლარი. დღევანდელი ხოფერია“.

ჯახიერი (ნაჯახირალი), ადგ.



წისქვილი წყარი (წისქვილის წყალი), არხია.
 წყურბილი წყარი (წყაროს წყალი), ადგ.
 ჭოჭონა (ჭაობიანი), ადგ.
 ჭუჭუმონა (ნაბლნარი), ტყე.
 ჭყონა (მუხნარი), ადგ.
 ხაჯონა, იგივე ოხაჯეა (საცერცვო), ადგ.
 ჯეგეა. „წმინდა ადგილი“.

ჯიხა (ციხე). ვრცელ მინდორზე, ნოჯიხენის, გასწვრივ დგას ციხის პირველი სართულის ნანგრევი. გადმოგვცემენ, რომ „იგი ძველი სამხედრო გზის პირას იყო და ამ გზის მცველთა სადგომს, სადარაჯოს წარმოადგენდა. ასეთი ციხეები ერთმანეთის გასწვრივ გამწკრივებულია ცხენისწყლის პირამდე, აქედან კი ჯოლო-აბედათამდე. გადმოცემების თანახმად, თითქოს ამ გზით გადმოსულა პომპეუსის ლაშქარი ეგრისში, ამ გზით მოდიოდნენ თათრებიც და უცხოელი ვაჭრებიც. იგი საფოსტო ყოფილა ზუგდიდამდე, ჯოლევისა და ფოცხოს გავლით. ციხესთან 1959 წელს ვასილ დანელიამ პოლონური ვერცხლის ფული იპოვნა“.

ონოლია

სოფელი ონოლია ნოღელისა და ცხენისწყლის ველზეა გაშლილი. ნიადაგი ამ მდინარეთა ათასწლოვანი, საკმაოდ სქელი შლამითაა მოფენილი, რის გამოც იგი ძლიერ ნაყოფიერია. კარგად ხარობს ხეხილი, ვაზი, ბალჩეული და ბოსტნეული კულტურა. ჩაის პლანტაციის ვრცელი მასივები სოფლის მოსახლეობის საიმედო შემოსავლის წყაროს წარმოადგენს. ნოღელის მთელ გაყოლებაზე მოდის ენეოლითური კულტურის მდიდარი ფენილი, სადაც ამ ეპოქის მეტად საინტერესო და მდიდარი რელიკვიებია ნაპოვნი გეგეჭკორის მხარეთმცოდნეობის მუზეუმის მუშაკთა მიერ. არაერთხელ გამოითქვა ვარაუდი, რომ ეს ადგილი შეიძლება ისტორიული ონობშ-რისი იყოს. ტოპონიმი და აქ ნაპოვნი არქეოლოგიური მასალა, თვით გეოგრაფიული მდებარეობა ადგილისა, ამ მოსაზრების წამოყენებისა და დარწმუნებითი ვარაუდის შესაძლებლობას ქმნის.

- ბარცხიანი ან ფარცხიანი. ჯაგნარი, ქაცვნარი ადგილი.
- ბეპი. „კბოღა წყლის პირას, ქვიანი და გაჯარიანი ადგილი“.
- ბეჩაში ნოხორი (ბეჩას ნასახლარი), საყანე.
- ბახუში ნოხორი (გახუს ნასახლარი) ადგ.
- ბვარიში ნოხორი (გვარი კიზირიას ნასახლარი), ადგ. „დიდი და ძლიერი კაცი ყოფილა, ძლიერ მკაცრი და სამართლიანიც. ხალხში ახლაც ამბობენ: გეუ ოჩივლეუბუბა ბვარი კიზირიაშაპა“ (წადი საჩივლეუად გვარი კი-ზირიასთანო).
- ბოხორხი (გახერხილი, გზა).
- დაღიაში კარი (დადანის სასახლე), ადგ.
- დიდი მვანა (დიდი ყანა), დიდი საყანე მასივია.
- დიდმინდორი, ველი უჩაღელესა და ნოღელას შორის.
- დუქანი. „სტეფა დარჯანიას დუქანი ქონია აქ. ახლა საყანეა“.
- ეპა (ამოსასვლელი), ადგ. „ძველად აქ ამოჭქონდათ ეკი, რომელსაც საღე-ბავად იყენებდნენ“.
- ენერი, ენერი, ხშირი და უმოსავლო ადგილია.
- ვატაიაში კარი (ვატაიას კარი), „საჯარო ადგილი, სადაც ბურთაობა და ჯა-რობა ცოდნიათ. სიმღერაც არის დარჩენილი: „მივმათ ჯარიშა, ვატაიაში კარიშა“ (წავიდეთ ჯარობაზე, ვატაიას კარზე)“.
- ვუბა დინა, ადგ.
- თხინა (თხილნარი) საყანე.
- თხორიპიჯი (თხრილისპირი), ადგ.
- თხორი (თხრილი), ადგ.
- კოღე, მდინარის პირა ფლატე, კბოღე.
- კორზე მინდორი, ადგ.
- კორზეპიჯი (კორზეს პირი).
- კოსტაში ნოხორი (კოსტას ნასახლარი), ადგ.
- კუკუში ნოხორი (კუკუს ნასახლარი), ადგ.
- ნაბამბუ (ნაბამბარი), საყანე.
- ნაბერტი (ნაბელტარი), მძიმედ დასამუშავებელი საყანე მასივი.
- ნაღუქანუ (ნაღუქნარი), ადგ.
- ნაუზვარი, საყანე. „ძველი ნასახლარი, ჭირით ამონყვეტილი“.
- ნარონი (ნადგომი, ნასახლარი), უბანია. მსგავსი ტოპონიმი აქ რამდენიმეა.
- ნატეპუ, ადგ. „ადრე ტყე ყოფილა“.
- ნაჭკიღუ (ნამჭადარი), საყანე. მსგავსი ტოპონიმი სოფელში კიდევ სამია.
- ნახარღანუ, ადგ. „ადრე აქ ხარდანის ჯიშის ვენახი ყოფილა გაშენებული“.

- ნახაჟუ (ნაცერცვალი), საყანე.
- ნეკონა, ადგ. კაკალნარი.
- ნოღაპიჯი (ნოღელისპირი).
- ნოღა, პატარა მდინარეა. „მისი შლამით ანოყიერებდნენ მინას“.
- ნოჭკარი (ნაჭერი), მინის ნაკვეთი.
- ნოხორი (ნასახლარი), საყანე. მსგავსი ტოპონიმი აქ კიდევ ორია.
- დაღვანა ჭაღა (ლაღვანას ჭალა).
- დაღვანა, ლელე.
- ოთხორუ (სამარხი), ადგ.
- ოისირა (საისლე), ადგ. მსგავსი ტოპონიმი სოფელში რამდენიმეა.
- ონოლია. ს/ს... „სოფელში ძალიან დიდი ხნის წინათ ჭირიანობა ყოფილა და მაშინ ისეთი ხშირი ყოფილა სიკვდილიანობაც, რომ ხალხი ამბობდა: ონდო ლურაქ – სულ სიკვდილიაო. ამიტომ შიშით გარბოდნენ ამ სოფლი-დან. ონოლიაც ამიტომ შეერქვა“ – გვარწმუნებენ გადმოცემები.
- ოტურეში (სატურია), ჯაგნანი.
- ოღუმოი (ნაღომარი), ადგ.
- ოჭკირა (გასაჩეხი, მოსაჭრელი). „ტყე, რომელსაც პერიოდულად ჩეხდნენ ხოლმე“.
- ოხვამი კარი (ეკლესიის კარი).
- ოჯარა, საჯარო, ადგ.
- პატონიში დინა (ბატონის მინა), საყანე.
- პატონიში ნოხორი (ბატონის ნასახლარი). „დაღიაში ნოხორისაც ეძახიან“.
- პერტიში ნოხორი (პერტიას ნასახლარი), ადგ.
- საშვანო (საყანე), დიდი, გაშლილი ველია.
- საანბურო (სააგურე), ადგ. არქეოლოგიური მასალებით აქ უძველესი კერა-მიკული წარმოების კერის არსებობა დასტურდება.
- საბუბი, დასაგუბი ადგ.
- სამონდინო (საბალახო), საძოვარი.
- საფარონი. „საფარი ადგილი. მუდმივი ქარების გამო აქ დიდხანს არ გაუჩეხიათ ტყე, რომელიც ერთგვარ საფარს წარმოადგენდა“.
- სუმოიაში ნოხორი (სვიმონის ნასახლარი), ადგ.
- სურანდი. ადგ. „ტყიანი ადგილი ყოფილა ოდესღაც, მაღალი და ხშირი ხეე-ბით დაბურული“.
- ტყა (ტყე).
- ურაღე (შავი ლელე), ვინრო და ბნელხეობიანი ლელე.
- ფარჩონა, ჯაგნანი ადგილი.
- ღაჩა. „თეთრი ლელე, ღაჩია, პატარა ლელე, ლელიკა“.
- ღელეკორზე, პატარა ლელე.
- ცხემურონა (რცხილნარი), საძოვარი.
- ცხენწყარპიჯი (ცხენისწყლის პირი), ცხენისწყლის ჭალა.
- ცხირა. „ამოქაცული, ამოცხირული, ოდესღაც ჭადაჭადას სათესი ადგი-ლი“.
- წყურბიპიჯი (წყაროს პირი), ადგ.
- ჭითა ლეღე (წითელი ლელე).
- ჭყონა (მუხნარი), საძოვარი.
- ხორაში ნოხორი (ხორას ნასახლარი), ადგ.



გუგუქოთის რაიონის სსრკ-ის
 სასოფლო-სამეურნეო ისტორიულ-
 გეოგრაფიული (ტოპონიმური) რუკა.
 გუგუქოთის მხარეთმცოდნეობის მუზეუმი.
 1963 წ.



მასშტაბი: 1 X 10000

წითელი ხაზი:
 სასოფლო-სამეურნეო საზღვარი,
 გზები,
 მდინარეები,

ნოსქენი. „ამ ფერდობზე ფხალი იცოდა თურმე ბლომად. ცეებს საზამთრო სამწნილედ მოჰყავდათ იგი“.

ნოჯინენი (ნათურქუ), ნაციხარი, ნათურქალი, ადგ.

ნუზფერდი (ნაძენარფერდობი).

ოპამპე (საბამპო), ადგ.

ოპამპე სუკი (საბამპო სერი).

ოპორლე, ადგ.

ოპუა (სამზეო), ადგ.

ოპურლე (საბურღავი) ადგ.

ოქკე, ადგ. „ლეკი ამოჰქონდათ“.

ოთიფური (სათიბი), ადგ.

ოკათაფური (შესართავი), აქ ერთმანეთს ერთვის ნაჩხურა და ტეხური.

ომინჯე (სამინჯიო), მინჯიების (გვარია) უბანი.

ომუნჩქვეში (სამაჩვო), ადგ.

ონტყა, პატარა ლელეს სახელი.

ორუნი, ცხენის სარბენი ადგილი.

ოსოხე ღე (ოსოხეს ლელე).

ოსოხეში, ადგ.

ოტორონჯე (სამტრედე), ადგ.

ოქაჯე (საქაჯე). ეშმაკეულთა ადგილი.

ოქირაში, საქირაო ადგილი. „ამ ადგილთა პატრონები მას ქირით ამუშავებდნენ“.

ოლუ (საბუე), ადგ.

ონიტე (საჩიტე), ჩიტებზე სანადირო ადგილი.

ოჭკოუ, ოჭიკე, ოჭინკე. „ჭინკებისა და აესულთა ადგილი“.

ოჭუჭე (საჯინჭრე), ჯინჭრიანი ადგილი.

ოხვამე კარი (ეკლესიის კარი), ადგ.

ოხოჯური (სახარე ადგილი), გზა.

ოჯარე (საჯარო), ადგ.

პაპაში ნოხორი (მღვდლის ნასახლარი), ადგ.

რაბი (ხრამი).

რეპა, ადგ.

რეხერზენი, ქვიანი ველობი.

როგუ, ადგ.

როკონა, ნაბლის როკიანი ადგილები ყოფილა წინათ.

სალხინო, სასოფლო საბჭოს ცენტრს ვახადან ნაჩხურამდე ეწოდება სალხინო. „ეს სახელწოდება ძველია. აქ სალხინოდ და სააგარაკოდ ამოდიოდნენ დადიანები. ადგილები სულ ოჯალემის მალლარით ყოფილა დაბურული. ბაღნარი, ხეხილოვანი, ვაზნარი ველი, ნალკოტი ყოფილა ცივი წყაროსწყლებითა და საამო ჩრდილოვანი ტყიანებით. გადმოცემით, აქ თამარ და დავით მეფეებიც კი ამოსულან. ხალხის რწმენით, სალხინო სოფელს თამარმა უწოდაო“.

სანეში, ადგ.

სვირონი, ადგ. „სუროიანი ხეები ყოფილა ხშირი“.

სოსეიხეში ნოხორი, ადგ. სოსელიას (გვარია) ქალის ნასახლარი.

საურდელი (სქურდის ლელე).

ტეხირი, მდინარე ტეხური.

ტოპაში (ტბისა).

ტოპაში (ტბისა).

ტოქერი, ადგ.

ტოღვეში, ადგ.

ტურენჯი (ნაეკლესიარი), ადგ.

ტურენი, ადგ.

ურალნიკი (შავლელე პირი).

ურალი, (შავი ლელე).

უნა, მთა.

უნაპადარი, ქვიანი ფერდობია უნას შეფენაზე.

ფაქარი, რბილი მიწა.

ქაცარიში ნახილქარი. „გლეხებს თიკნები მიუციათ მიწის ამ ნაკვეთში სანადიმოდ გასული გეგელიებსა და დგებუაძეებისათვის და შეუძენიათ“.

ქორთ ნოხორი (ქართველის ნასახლარი) „იმერელი სახლებულა იმერეთიდან გამოქცეული“.

ქუჩამური. „ამ კადარ ადგილას ქვის საცეცხველებს თლიდნენ თურმე“.

ქუხონი. „ოდესღაც ამ ადგილზე ქვის წვიმა, ქვის კოხი მოსულა“.

ღეღუდი (ლელის თავი).

ღეე ნოლია (ნოლის ლელე).

ღვებრა, ლელეა.

ღობარი, შემოკავებული ადგილი.

ღოუფერი, ადგ.

ცოშურში (ტყემლნარი), ადგ.

შქალე (შუალელე).

ჩეშონა, ადგ. „ჩეშის მალლარი ყოფილა წინათ“.

ჩეშო, ჩეშის ნახვრევი ადგილია.

ცხიმე (რცხილნარი).

ძეძი (ჩირგენარი), ადგ.

ძიბრონი (ეკლესიარი), ადგ. ტოპონიმი ერთგან კიდევ გვხვდება.

ძიბრონი ღანი (ეკლესიის ლელე).

ნაჩხურა ფერი (ნაჩხურას ფერდობი).

ნაჩხურა, მდინარეა. წყარ – წყალი, ჩხურუ – ცივი.

ნკირხვატი, ადგ.

ნყვი (ჩანაქცევი), ადგ.

ჭა (ჭალა).

ჭაჭახი, ადგ. ქვიანი, კაჭახი.

ჭიჭი შინოთა (პატარა შინოთა), ტეხურის აღმოსავლეთ ნაპირზე, ხვანჭკირის ქვემოთ, „შინანთარის საპატონო-საბატონო, საუფლო ყოფილა ეს სოფელი“.

ჭოღონა, ადგ. „ამ ჯიშის მალლარი ვაზი ყოფილა აქ“.

ხერხიში (ჩახრამული ხევი).

ხვანჭკირი. უბანი. „აქ მალლარზე ყოფილა მიშვეებული ვაზი. ამბობენ, ხვანჭკირი ვაზის ჯიშის ყოფილა. აღუწერელია. არის ხალხური ანდაზა: „ხვანჭკირს შირი მუთი მოქლუ, თითონ შირილუ“ – ხვანჭკირს შირი რად უნდოდა, თვითონ შირი იყო.

ხობა, უფსკრულიანი, ჩაქცეული ადგილი, ხრამი.

ხობაღონი, ხრამიანი ჩახრამული ადგილი.

ხორბონა, ძლიერ ნოყიერი ადგილი, უხვნაყოფიანი.

ხურუ, ბნელი, უფსკრულიანი ხევი.

ჯაფარიანი ნოხორი, ჯაფარიას (გვარია) ნასახლარი.

ჯვარიში (ჯვარისა), ადგ. „აქ დგას დიდი, ასწლოვანი ცაცხვის ხე, ხესა და მასთან მდგარ ქვის ჯვარს თაყვანს სცემდნენ. დღეს ქვის ჯვარი არ არის.

ჯინა (ციხე), ძველი ნაციხარი ლეგულორდავეს უბანში. ნათურქუსაც ეძახიან.

სოფ. სერგოეთის ტერიტორიული რუკა.

გეგმვათა მხარეთმცოდნეობის
მუშეები.
1960 წ.



სერბიეთი

აბაშის ხეობაშია, მდინარე აბაშის ნამდინარევე ჭალაზე, გეგეჭკორის, ნახუნაოსა და აბედათის სასოფლო საბჭოებს შორის. სოფლის ცენტრი ველიანია, ხოლო მისი ჩრდილო-დასავლეთი ნაწილი ბორცვიან-ზეგნიანი. ნიადაგი ქვიანია, მაგრამ ადვილად დასამუშავებელი, ქვიშანაჭარბი და ნაყოფიერი. იგი ოდითგანვე ცნობილია ვაზითა და ხილის სიუხვით. სიმინდიც უხვ მოსავალს იძლევა. სოფელი მდიდარია წყაროებით. ცენტრში გადის მდინარე ისკია. სოფელს აღმოსავლეთით მდ. აბაშა საზღვრავს. სასოფლო საბჭო ორი სოფლისაგან შედგება, ესენია: ბობოთი და სერბიეთი.

- ბათოური, ადგ. „ნალკოტი ადგილი ყოფილა“.
- ბობოთი (ბობოთის ჭალა), ბობოთის ვრცელი ჭალა მდ. აბაშის პირზე.
- ბობოთი, სოფ. „აქ სახლი (თი) ჰქონია დიდკაც ბობოს და მის სახელზე ამ ადგილისათვის ბობოს ტი, ბობოთი უწოდებიათ“.
- ბანაჭკირა, გზისთვის გაჭრილი ადგილი.
- ბაბანიერი, ადგ. გეგენავას (გვარია) ნაშენი.
- ბოღბინი, „ადგილი, სადაც ნოღელას გაშლილი ჭაობიანი ჭალა, ლექიანი ტბა ყოფილა დამდგარი“.
- დავითიანი კარი (დავითიას კარი), ადგ.
- დინაპურზე (მინაზურგა), ადგ.
- ენერი, ენერი. საყანე მასივი.
- ესე (სასელე), სოფ. აქ სუა-სულავას მრავალრიცხოვანი გვარიც სახლობს, რომლებიც ბადისა და თოკის ქსოვის ოსტატები არიან. ისინი ძაფს სელი-საგან რთავენ. თ. სულავას გადმოცემით: „გვარი სუა (სულავა) სუ-საგან არის წარმომდგარი. ჩვენი გვარი სუ-ს (სელი) მთესველები და მწარმოებლები იყვნენ“.
- თათიანი, ლელე ნათათარი, ე. ი. ტორდარტყმული მიწისაგანა წარმომდგარი. „ამ ადგილას დევს თათი დაუკრავს და ჩაუმსხვრევია, რაზედაც ლელე წამოდინებულა“ – თ. ინჯგიას ნაამბობი.
- კარკინაში ფარდი (კარკიას ფერდი), ფერდობი.
- კახარა მინჯი, მარილიანი მინერალური წყლები. „საქონელი ამ ადგილისაკენ მიდის ხშირად მლაშე წყლის დასალევად. ყოფილა შემთხვევა, რომ საქონელი ჭაობში ჩაფლობილა. გადმოცემით, მლაშე წყლიანობის გამო ადგილს მენჯი ეწოდაო. ზამთარში ჭაობი მკვრივდება, ხოლო ზაფხულობით თხელი და არამკვრივი ხდება“.
- კაჭინარი. „კეჭეხი, ქვიანი ადგილი“.
- კიკინანი ტყა//ჭყონარი, (კიკიანის ტყე, მუხნარი), ადგ.
- კოღოშონა. „კოლოშონას ჯიშის მალლარი. დღეს ეს ადგილი მხოლოდ ბუჩქნარია და ამ ჯიშის ვაზის არც ერთი ძირი არა დგას“.
- კოღინყარი. წყარო, რომელიც ხის კოდში ჩადის. წყაროს თვალზე დადგმულია ხის კოდი და წყაროს თვალი მასში არის მოქცეული. იგი ძალზე ცივი და სუფთაა.
- კოკატი (კოკას ნასახლარი), კოკას თი. იგი მდინარისპირა ველია. დღეს აქ მოსახლეობს ცანავეების რამდენიმე ოჯახი.
- მასხუიაში ფარდი, მასხუიას (გვარია) ფერდობი.
- მდ. ისკია, წმინდა ლელეა, წყაროსწყლებს ირთავს.
- მეანი ბა, გაღმა სერი.
- ნაწიღური ან ნაწიღერი მამული (ნაყიდი), ადგ. „ბატონიშვილებისგან ნაყიდი მამული“.
- ნაბანუ (ნაბანოვეი), მდინარის პირი.
- ნაბასკუ, ადგ. ბესკუას (გვარია) ნასახლარი.
- ნაბაბუ, ადგ. გაგუას ნასახლარი.
- ნათიფური (ნასათიბარი), ადგ.
- ნათიფურუ (სათიბი), თივისათვის მიშვებული ადგილი.
- ნაკვეცი, ადგ. კვეციების (გვარია) ნასახლარი.
- ნაონხამუ (ნაეკლესიარი), სამარხიც ყოფილა. აქვე პოულობენ მეტალურგიულ ნიღას და მეტალურგიული წარმოების სხვა რელიკვიებს.
- ნარბინანუ, ბორცვი, დაახლოებით 10-15 მეტრი სიმაღლისა.
- ნარდინი, ნადეი (დადებული), საყანე, სახნავ-სათესი.
- ნარონი (ნადგომი), ადგ. მოხსენებულია არაერთ ნასყიდობის ნიგნში, სიგელსა და სხვა საბუთებში. მოხუცების გადმოცემით: „აქ უხსოვარ დროს ხალხს უცხოვრია და მტრის შემოსევისას აყრილა და მთებს შეხიზნულა“. მ. კალანდარიშვილის (80 წლის მოხუცი) გადმოცემით, „აქ მდგარა თურქთა დიდი ლაშქარი“.
- ნაფაცაცუ (ნაფაცაცარი), მაღალი ბორცვი, ფუძიდან მწვერვალამდე 75-100 მ. სიმაღლისა. ბორცვზე საკმაოდ გაშლილი ტაფობია. ამ ტაფობზე და ბორცვის შეფენაზე ხშირად ვპოულობთ კერამიკულ მასალათა ძვირფას ეგზემპლარებს. მაგ., აქ ვიპოვეთ ფასკუნჯის თავის გამოსახულება

- ხუფიანი კრამიტის ნაწილზე. ფასკუნჯის თავი გამოსახულია ბარელიეფურად, კაუჭიანი ნისკარტით. ყელის ირგვლივ კრამიტის გონიობს შეფენილია ყვავილის ჯამის ფოთოლაკების მსგავსად გადაშლილი ფაფარი. აქვე იპოვეს ამფორის ყურები, ორნამენტის ქოთნის ნამტვრევები, წარწერიანი ქვის ნამტვრევი, რომელზედაც ჯვარი ყოფილა ბარელიეფურად ამოჭრილი. აქვე, სოფ. სერგიეთში მცხოვრებმა ლადი ბედიამ ამოყარა შესანიშნავად დამუშავებული კვადრატული ქვის წყობა. ქვას ჰქონია მშრალი წყობის ნიშნები, ე. ი. კოტამოჭრილი მხრები. ნაფაცაცუზე გვიამბობენ, რომ როდესაც ნოქალაქევეს მტერი შემოესია, ეგრისის ცენტრი აქ გადმოიტანეს, რადგან იგი დიდი და ძლიერი ქალაქი იყო. ასევე, ხალხში დარჩენილა ასეთი გამოთქმა: „მარტვილი დაეცა და ნაფაცაცუ აღდგა“. სხვა მრავალი გადმოცემაც არსებობს ამ ადგილის შესახებ.
- ნაღი (ნაღებული). „მდინარის მიერ წყალდიდობის დროს ნაღეკილი ადგილი“.
- ნახიტუ, ადგ. ხიტუების (გვარია) ნასახლარი.
- ნაწარბა (ნაწარგვალევი), ადგ.
- ნეპიდი (კაკალ გიდელა), კაკლის ტყე.
- ნოლა, ლელე.
- ნუკაში კოღოში, ადგ. სიტყვასიტყვით ლუკას მწარესი. ხალხის გადმოცემით, „ეს ადგილი ლუკა ქუთაიას საკუთრება ყოფილა. აქ მას გაუშენებია მალლარი ვაზი შონურის ან ოჯალეშის ჯიშისა, მაგრამ მწარე ყოფილა, კოღოშინა – მწარე შონური, რომლის ყურძნისაგან მწარე მაჭარი დგებოდა. ამიტომ დაწურავდნენ თუ არა, ღვინოს ქვევრებში ჩაასხამდნენ და ნაშობევამდე არ მოხსნიდნენ. ქვევრში მწარე მაჭარი დაღვინდებოდა და საუკეთესო ღვინო დგებოდა, თურმე. ასეთი ჯიშის ვაზი სერგიათში სულ რამდენიმე ათეული წლის წინათ თომა ინჯგიასაც ჰქონია. დღეს ამ ჯიშის ვაზი გადაშენებულია“.
- ოკაში, ფერდობი ადგილი.
- ოკაში (საკალო), დღესაც დარჩენილა კალოსათვის მოსწორებული ადგილი.
- ოკირაში (საკირე), ადგ. „აქ გამომწვარი კირით აუგიათ ბობოთისა და სერგიეთის ციხეები და ეკლესიები. ამ ოცი წლის წინათ ხვნის დროს კირის ხსნარის საცავი აღმოუჩენიათ, რომელიც კარგად იყო დაცული“ – გვიამბო ერთმა მოხუცმა.
- ომუნჩაში (სამაჩო), ადგ.
- ონისუ, საყანე. სანაონთხო, სამეოთხედო. „ასათიანებისაგან გლეხებისათვის სამეოთხედოდ გაცემული“.
- პატონიში ნოხორი (ბატონიშვილის ნასახლარი), ადგილი ეკუთვნის დადიანთა ერთ-ერთ შტოს, გიორგი ბატონიშვილს. უკანასკნელად გასული საუკუნის 60-70 წლებში ამ სასახლეში ცხოვრობდა მრისხანე ბატონი არჩილ დადიანი-ბატონიშვილი.
- პერკი, ადგ. ვაზის მალლარი ჯიშია. „აქ ვაზი ყოფილა მალლარზე მიშვებული“.
- პუპუში კარი (პუპუს კარი), ადგ.
- რეზა (კბოდე), ადგ.
- რობანი (ხრამიანი), ჩაქცეული ადგილი.
- სანბურო (სააგურე), ადგ.
- სამარჭო, ადგ. ვაზის ჯიშია. „აქ მალლარზე ყოფილა მიშვებული“.
- სარბუ, ჩახავეების უბანი.
- სერბიეთი, ს/ს. (სერგიასთი). 70 წლის პროკოფი სურმაგამ გადმოგვცა: „აქ ვიღაც სერგია, სახელგანთქმული კაცი სახლებულა დიდი ოჯახით. მის კუთვნილ ადგილს სერგიას თის, სერგიას სახლს ეძახიან“.
- ურა ნოხორი. „შავნასახლარი, ჭირით ამოწყვეტილი უბანი“.
- ფოქორი (ფაქარი). „ობერგული ადგილი. წინათ ღომსა და მჭადისმჭადს თესდნენ“.
- ქუთიანიში ნაწიღერი (ქუთელისა ნასახლარი), ადგ.
- ცაცხევიფარი. „ცაცხვის ფერდი, ადგილი, სადაც ათასწლოვანი ცაცხვი დგას. ნასალოცვარი ადგილი“.
- ჭითოური, ადგ. „ვაზის მალლარი ჯიში ყოფილა“.
- ჭუბაბრიფიში ნოხორი (ჭუბაბრიების ნასახლარი), ადგ.
- ჭუხუ // ჯუხუნა, ადგ.
- ხატიში დინა (ხატის მიწა), საყანე.
- ჯანაშიანი ნოხორი. ადგ. ჯანაშიას ნასახლარი.
- ჯინხაჭა (ციხის ჭალა), მდინარე აბაშის გადასახედთან დგას მე-16-17 საუკუნეების ნახევრად დანგრეული საყარაულო კოშკი. საყარაულო კოშკის გაყოლებაზე ჩადის საურმე გზა მდინარესთან. ამ გზის ორივე მხარეს, მიწის ჭრილში ჩანს უძველესი კედლის ნანგრევები.




გუგუქვთრის რაიონის ტალღის
 სასოფლო საბჭოს ისტორიულ-გეოგრაფიული
 (ტოპონიმიკური) რუკა.

გუგუქვთრის მხარეთმცოდნეობის მუზეუმი.
 1963 წ.



მასშტაბი: 1 X 25000

ქრონოლოგიური ნიშნები:

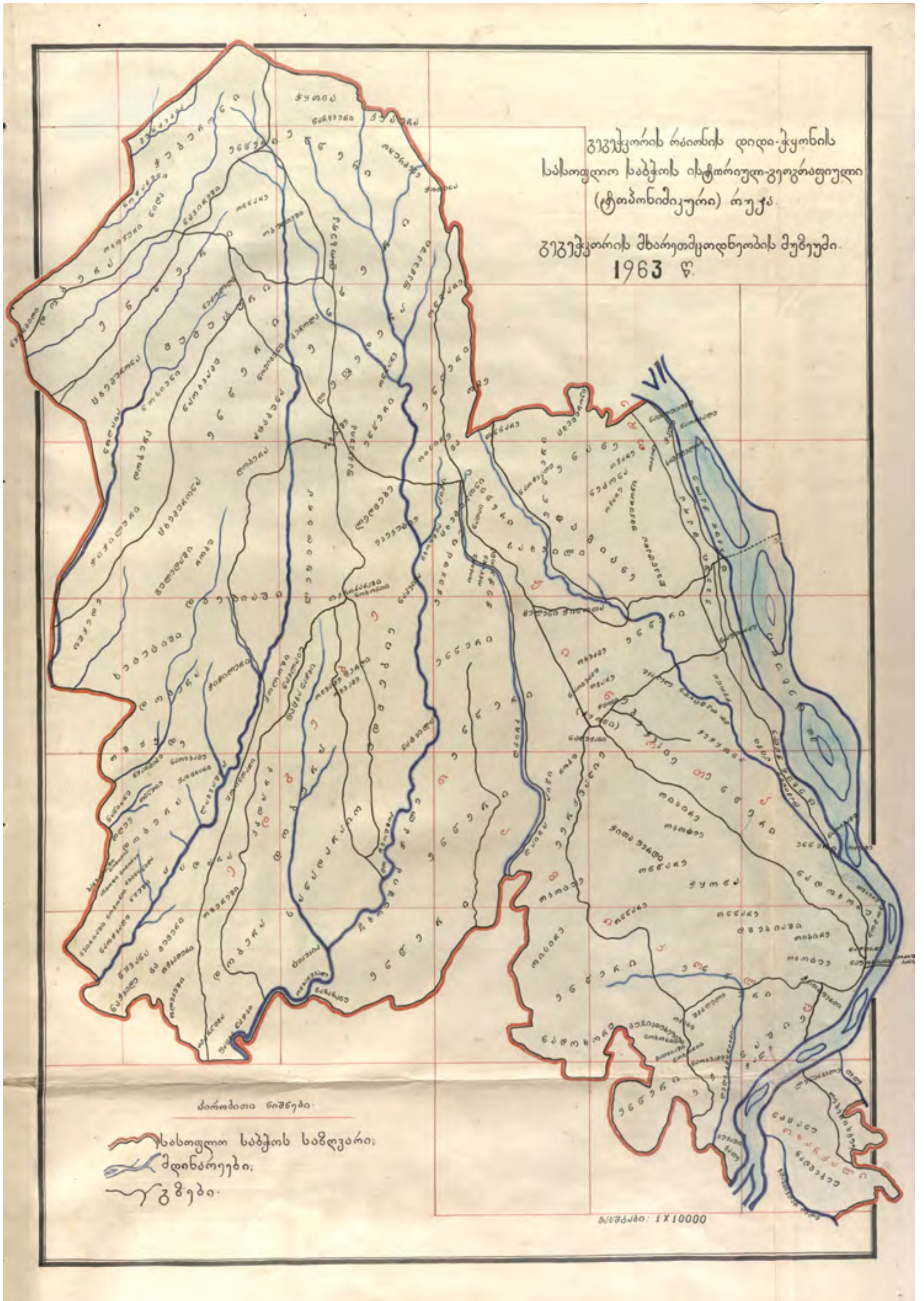
-  სასოფლო საბჭოს საზღვარი;
-  მდინარეები;
-  გზები.

ტალერი

სოფელი მდინარე ტეხურის პირას, ზეგანზე მდებარეობს. აქ ნიადაგი ნითელმინა, ალუვიური ხასიათისაა, ამიტომ კარგად ხარობს ვაზი და ხეხილი. დღეს სოფლის ტერიტორიის დიდ ნაწილზე გადაშლილია ჩაის პლანტაცია. სოფლის ცენტრი მდინარისპირა ვაკეზე მდებარეობს. ოდესღაც აქ უცხოელ ვაჭრებს ჰქონიათ სავაჭრო სახლები, სახერხი მანქანები, სალაროები და სანყოფეანი. სალხინოს საზოგადოების ცენტრიც ეს ყოფილა დიდი ხნის წინათ, შემდეგ დავით დადიანს ცენტრი სალხინოში გადაიტანია. სოფლის მცხოვრებთა მეტყველებაში მარტვილური კილო კარგად ისმის, თუმცა კურზუს მეზობლობაში მისი ჩრდილო-დასავლეთი ნაწილის მოსახლეობის მეტყველებაში ლეი ნაწილაკი ხშირად ჩაერთვის ხოლმე.

- ბუიმიანჯი (ბლის მყავე წყარო, ბალთან მდებარე), ადგ.
- ბაბურუშ, ადგ.
- ბუტიანი ნოხორი (გუტიას ნასახლარი), ადგ.
- ღამიანე, ლელეა.
- ღღვანა, სოფელი ზეგანზე.
- ენანე, ნანების (ნანავა – გვარია) უბანი.
- ენნარი (ენერი), მასივი ორ ნაწილად იყოფა: ქვედა ენერი და ზემო ენერი.
- ვედიდი (ველდიდი).
- თხირონა (თხილნარი).
- ისაკიანი ნახვანე (ისაკიას ნაყანარი), ადგ.
- ლასია, ნასია (მოსილული ადგილი).
- ლულონაში (ლელენარი).
- მასკური. „ადგილი, სადაც მუდმივ მასკური ქარი ქრის. ვაზისათვის სასარგებლოა“.
- ნაპირბოღ (ნაგრიგოლარი), გირგოლიების ნასახლარი.
- ნაბუნიშ, ადგ. გულისიების (გვარი ყოფილა) ნასახლარი.
- ნათუთუშ. „ადგილი, სადაც თამბაქო მოჰყავდათ“.
- ნაზარონი, ფულით შექმნილი ადგილი.
- ნაძვიშა (მოქვიშული), ადგ.
- ნაჩოშუ (ნაძროხალი). „ძროხების სადგომი ადგილი“.
- ნდიში ნაორტივინე (დევეების ნაბოსტნარი), ადგ.
- ნოზუნიანი (ნაბალარი), ბუი – ბალი. მდ. ტეხურის გაღმა უბანი.
- ოპერბე (სათოხნი).
- ონნარე, ჭაობიანი მასივი.
- ოსხაპუე (საცეკვაო), ადგ.
- ოტკიე, სატკილო. ტკილი – მერგელი.
- ონე, უბანი. „ტალერის სამხრეთით. სიტყვასიტყვით თეთრი ვაზის ჯიშია“.
- ონხონაშუ (საცხონებელი). „ღვთისგან დალოცვილი ადგილი, ნასალოცვარი“.

- ონონაი ხვანა (სახვნელი ყანა).
- რკინა ნოხორი (რკინა ნასახლარი), ადგ. „რკინაჭკადუ ნოხორუე, რკინამჭედელი სახლებულა აქ“.
- რობეში, ხრამიანი ფერდობი.
- საკირეში (საკირე), ადგ.
- საჭაპანო. ამ გზით, „ჭაპანით ჩამოჰქონდათ ყავარი მთიდან“.
- სუპი (სერი).
- ტაერი, ტალერი. ერასტი თოდუას გადმოცემით: „ამ ადგილას ჰქონიათ თავიანთი ძირითადი ბანაკი უცხოელ ვაჭრებს: ბერძნებს, თათრებს, ფრანგებს, რომელნიც ქვიბიასა და ტეხურის ხეობის მთების კალთებზე ამზადებდნენ კაკლის, ბზის, ურთხლის მორებს და გზავნიდნენ საზღვარგარეთ გასაყიდად. მთებში მათ მოწყობილი ჰქონიათ სახერხი ქარხნები. აქ კი, ამ ადგილზე, მთავარ ბანაკში, მუშებს მის საზღაურად უნაღებდნენ ფრანგული ფულით – ტაერათი. მუშები ერთმანეთს ეტყოდნენ ხოლმე: „აბა, მივშათ ტაერიშა“ (აბა, ნავიდეთ ტალერასათვის, ტალერას მისაღებად). აქედან შერჩა ამ ადგილს სახელწოდება ტაერი ან ტალერი“.
- ფიქარი, ადგ.
- ქუა უჩა (შავი ქვა), ადგ. „ეს ქვა ციდან ჩამოვარდნილა“, მეორე გადმოცემით კი „დევეს გადმოუსვრია ამ ველზე“.
- ღირი სოფი (წაღებული სოფელი). „მენყერის მიერ წაღებული სოფელი. ტეხური ისე მომატებულა, რომ მთელი სოფელი წაუღია ერთიანად“.
- ღეი მოქი (ღელე მოქი).
- ღელე ეფეთქირი, იშაფეთქირი. „ფეთქვით ამოსული ღელე“.
- ღელე მოხაში (საყელოს ღელე).
- შეა ჭუხუ (შუა ხევი).
- ცხემურონი (რცხილნარი).
- ცხვაცხვირი (ნაცაცხვარი), ადგ. ნასალოცვარი.
- წყურბი (წყარო).
- ჭაე (ჭალა).
- ჭაჭანი, კადარი, ქვიანი.
- ხვიჩარიაში ნოხორი. ადგ. ხვიჩარიას ნასახლარი.
- ხირი, ხის დასაგორებელი გზა მთაზე.
- ხირზენი (სახიზარი). „მაღალ მთაზე, წაჩხურას ზემოთ, ვინრო მისასვლელის ბოლოს, ძლიერ ციცაბო ადგილის თავზე, არის გაშლილი ველი, ირგვლივ ციცაბო ფლატეებით შემოზღუდული, უღრანტყიანი. დღესაც შეინიშნება ქვითკირის ნაგებობის ნანგრევები. თურქების შემოსევისას ხალხი თავს იცავდა, აქ იხიზნებოდა. რამდენჯერმე მიიტანა მტერმა იერიში სახიზარზე, მაგრამ ვერ აიღო. ამიტომ ამ ადგილს ხირზენი, ე. ი. სახიზარი ეწოდა“.
- ჯინჯი ნაპარე (ძირი ნაკარვალი).



ჭყონი

სოფელი გაშლილია მდინარე ტეხურის ნამდინარევე ჭალაზე, ვაკე ადგილას, მდ. ტეხურის ნაპირზე. იგი სამ სოფელს აერთიანებს: ნამიკოლოშს, დიდ ჭინო-თასს და ოჩისს. ნიადაგი აქ ენერი და ნითელმინაა. მდ. ტეხურის ნაპირას ნიადა-გი საკმაოდ ღრმა ტორფიანი ფენითაა დაფარული. წინათ მისი აღმოსავლეთი ნაწილი სულ ტყიანი და ბუჩქნარი იყო, ამიტომ გაუვალი და საშიშარი, ველობი უმოსავლო და მწირი. ნამიკოლოშს უბანში უხსოვარი დროიდან მისდევდნენ კე-რამიკის წარმოებას. აქაური ოკოტუშე – საქოთნე და ოაბბპანე – საქვევრე მინა ძლიერ გამოსაყენებელია მეურნეობაში. დღეს სულ ჩაის პლანტაციებია აქ, ხოლო მისი დიდი ნაწილი ჭყონის ჩაის საბჭოთა მეურნეობას უჭირავს. აქ მეტყველებაში ლე ნაწილაკი არ ისმის, ლეპერიქს და ბურტყალეს არ იტყ-ვიან, არამედ ეპერიქს და ბურტყალეს ამბობენ. ამიტომ, ეს სასოფლო საბჭო თუმცა ამ ზონის ცენტრია, კილო ისევე მარტვილურია. ძველად, მეფის დროს, მდ. ტეხურის პირი კოკაიაშ კარად – კოკაიას კარად იწოდებოდა. კოკაია ძლიერი ვაჟკაცი და საქმიანი ყოფილა. მას ჰქონია სავაჭრო სახლი და დუ-ქნები. აქ გადიოდა გზა ჩრდილოეთის მხარისაკენ. „ამ ცენტრში ფოსტაც იყო, ამიტომ მას ნაწმოსტარსაც ეძახიან, ჟინოთა კი ჭინანთარის უძველესი საკულტო ადგილი და ცენტრია. ამ დიდი ღვთაების პატივსაცემად და სალო-ცავად შორეული აფხაზეთიდანაც კი ჩამოდიოდნენ მორწმუნეები“ – გადმოგვ-ცემენ მთქმელები. სოფელს დიდი ჭყონი 1921 წელს შეერქვა.

- ამარწუნა, ადგ.
- ანტო დგებუას ნასახლარი.
- ატაბუნა, ტერასული ფერდობი.
- აფხამიკოტაქაღირი (ბეჭმეჭედილი). „ემის სანამებელი ადგილი ყოფილა“.
- ბარბატიანი, „ბაგრატიას (გვარია) ნასახლარი“.
- ბეჩოდა. კარსტული, მცირე მღვიმეებით დაკბილული კლდე.
- ბა (სერი), სოფელში რამდენიმე სერია.
- ბეპეი, სერია. გეგელიების ნასახლარად თვლიან.
- ბუღათურაქიში ნოსორი. „გუაანთ ჯანაშიების ნასახლარი. მათი ძირის სამოსახლო. მათი ძირის ხატიც აქვე ყოფილა“ (ჯანაშიების გვარის შე-სახებ იხ. თამაკონის სასოფლო საბჭოში).
- ბუბერი, მაღალი ზოლისებური სერი. წინათ ტყიანი ადგილი.
- ბუბუტური, ადგ. „გუგუთურების სამოსახლოა. ბუბუ გვარი ყოფილა“.
- ბუბუდაში რომე (გულუდას ხრამი). „წინათ ვილაც გუედა გადაჩეხილა. გუე-და გვარია, აქედან წარმოსდგენენ ბუბუდაპეი და ბუბუდაპეი“.
- ბუჯაში ჭაი (გუჯას ჭალა).
- დამიანე. I. ღელე. ერთვის ტეხურს. II. გაშლილი ადგილი. ღელე დამიანეს სანაპიროზე, ძლიერ ნაყოფიერი. უხვმოსავლიანი. დამიანეს გვარად თვლიან.
- დგებუასი. „დგებუასის კუთვნილი მამული“.
- დოპირა, დობილოიანი ფერდობი. ტოპონიმი ერთგანაც გვხვდება.
- ეპერიქსუშე, ბერისქუალების, ბერიშვილების ნასახლარი.
- ეპეჭვანე, ბეჭვანების უბანი.
- ეპაბუშე, გაგუების უბანი.
- ეღბეპე (სადგებო), უბანია.
- ეპეპუტი, კეკუტიების (გვარია) უბანი.
- ენანე, ნანების (გვარია) უბანი.
- ენნარი (ენერი). საყანე. ასეთი ტოპონიმი სოფელში მრავალ ადგილასაა. ენერი ფართობები აქ სულ ტორფნარია.
- ენნარი, ენერი. საყანე.
- ეჩაბინე, ჩაგინავების (გვარია) უბანი.
- ენურბაი (სანურბელე), ადგ.
- თეროსანი (თოროსანი), ადგ. „აქ ყოფილა ჟინანთარის სათაყვანებელი ქვა-ვარცლი, სადაც მის პატივსაცემად ხდებოდა მსხვერპლის შეწირ-ვა და ლოცვა. ქრისტიანობის გავრცელების შემდეგ ჟინანთარი წმინდა გიორგად ჰყავდათ წარმოდგენილი. წმინდა გიორგი თეროსანი, აბჯრია-ნი მეომარი ყოფილა. ამიტომ ამ ადგილს თეროსანი ან თოროსანი დარქმევია. ნაწმოსტარსაც (ნაეკლესიარს) ეძახიან“.
- კაღარა, ქვიანი ადგილი. ასეთი ტოპონიმი სოფელში კიდევ ერთია.
- კოკაიაში კარი (კოკაიას კარი), იგივე ნაფოსტარია. „აქ დიდ ვაჭარ კოკაიას ჰქონია ფართლეულისა და სანერილმანოს დუქნები“.
- მათიანი ნოსორი (მათიას ნასახლარი), ადგ.
- მაენი ჭინოთა (გაღმა ჟინოთა), სოფ.
- ნააფთიაქა (ნააფთიაქარი). „შამშე ჟორდანის აფთიაქი იდგა ამ ადგილას“.
- ნადა. სადავო ადგილი. დაობდნენ პრინციები და გლეხები“.
- ნაღოსორე (ნასახლარი), ადგ.
- ნაღოსორე, ადგ. „მურზა დგებუას ნასახლარი“.
- ნაღოსორე, ადგ. დგებუას ნასახლარი.
- ნაღუქანე (ნაღუქნევი), ადგ. ტოპონიმი ერთგანაც გვხვდება.
- ნათუთუშე (ნათუთუნარი). „ბერძნებს თამბაქო ეთესათ თურმე“.

- ნაპარე, ადგ. „ჯარის ნაბანაკარია“.
- ნაპირეში (ნაკირალი), ადგ.
- ნაკლასე (ნასკოლარი), ადგ.
- ნამიკოლოშ (ნაკოლარი), სასოფლო საბჭოში მთელი სოფელია. მისი ნაწილი ღელეებში, თამაკონში, კინიაში და გურძემშიაც გადადის. „იგი ძველთა-განვე ცნობილია კერამიკული წარმოებით. მთელი ეს ადგილები ენერი, ონწარე ადგილებია, საქოთნე და საქვევრე მინებია მხოლოდ, სხვა მხრივ უმოსავლო, უნაყოფო ადგილებია. სახელწოდების შესახებ არის მრავა-ლი გადმოცემა, რომელიც მიუთითებს, რომ უძველესი დროიდან აქ კე-რამიკულ წარმოებას მისდევდნენ, ამზადებდნენ კოლოს, პატარა სურებს, რომელსაც დიდი მონონება ჰქონია ყველგან. აქ მოდიოდნენ ზღვისპირე-თიდანაც კი ამ კოლოს წასაღებად. კოლოსი და საერთოდ ქოთნის პირ-ველი ოსტატები ამ მხარეში ნიკოავები – ნიკოავს გვარის ხალხი ყოფი-ლა, ამიტომ ამ სოფელს ნაკოლო შეერქვა“ – ივანე ახალაიას ნაამბობი. არქეოლოგიური მასალები ამტკიცებენ, რომ ნეოლოთის ხანაში აქ ყო-ფილა. ამ ეპოქის ადამიანის ნასახლარები, სადაც ფართოდ ყოფილა გან-ვითარებული კერამიკული წარმოება. არის სხვა გადმოცემა: „კოლოშს – პატარა დოქებს ამზადებდნენ აქ და ამიტომ ნაკოლო ადგილი დაერქვა“ – ბიკი ნადარაიას გადმოცემით.
- ნანტკია, მოტიკილული საყანე მასივი.
- ნაოსხაპე, საცეკვაო, საჯარო და თავშეყრის ადგილი.
- ნაოჭადა (ნასამჭედლარი), ადგ. ეს ტოპონიმი ერთგანაც გვხვდება.
- ნაოსხაპე (ნასალოცვარი), ადგ. რამდენიმე ადგილას კიდევ გვხვდება.
- ნაწმოსტარი. „აქ იყო ფოსტა და საფოსტო დილიქის მოსასვენნი ადგილი“.
- ნაქვიშე, მოქვიშული მასივი.
- ნაჩაჩანე (ნაბოშარი), ადგ. „ასორმოცდაათი წლის წინათ ბოშები დაბა-ნაკებულან აქ პირველად და ამის შემდეგ ნაჩაჩანეს ეძახიან“.
- ნაჩხვირი, ჩხვერის – ღომის სათესი ადგილი.
- ნაცანე, ცანების (გვარია) ნასახლარი.
- ნაჭკიდე (ნამჭადარი, ნაფეტვარი), ადგ.
- ნაქონა (კაკალნარი).
- ნაქონე (ნიგოზ ღელე). „ღელეა, მის ნაპირებზე წინათ სულ ნიგოზნარი ყოფილა“.
- ნოლა, ღელე.
- ნოსონი (ნახილარი). „ხეხილის ბუნებრივი ბაღნარი ყოფილა, ვაშლნარი და მსხლიანი“.
- ნოჯინანი (ნაცინარი), ასეთი მიკროტოპონიმი აქ მეორეცაა.
- ნოჯინე (ნაცინარი).
- დახვანე, ღელეა.
- ნოჭრანი (საყურძნე). „სავენახე ადგილი. მაღლარზე ოჯალემის ჯიშის ვაზი ყოფილა მიშვებული“.
- ნოჭრთაში (საბურთაო), ადგ. „ბურთაობა და ჯარობანა სცოდნიათ აქ“.
- ნოჭრეში (სამგლე), ადგ.
- ნოჭრბაპეში, ჭორომიანი ადგილი.
- ნოქეში (სალეკო), ღელე.
- ნოქეში, ადგ. „ლეკი ამოჰქონდათ წინათ“.
- ნოსირე (საისლე), ასეთი მიკროტოპონიმი სოფელში კიდევ ხუთ ადგილა-საა.
- ნოჭრე (საქოთნე). წითელმინა, საიდანაც „ქოთანს ამზადებდნენ. ამ მიწას ურევდნენ თამაკონის „შრომის დროშის“ სახელობის კოლმეურნეობის ტერიტორიიდან (უნინ ნამიკოლოვოს გაგრძელება), „ოჭურბურედან“ მო-ტანილ მიწას და ქვევრებს ამზადებდნენ. ბატონყმობის გაუქმებამდე მინა ბატონისა იყო და მისი ამოთხრისათვის ბატონს ბეგარას უხდიდნენ, ხოლო ბატონყმობის გაუქმების შემდეგ მინათმფლობელებს ბაჟს აძლე-ვდნენ“ – ივანე ახალაიას ნაამბობი.
- ნოჭრე, საქოთნე მიწის ადგილი.
- ნონარე, „ჭაობიანი, ჭილიანი, წითელმინა ველი, თხემლის ჩირგვარით და-ფარული“.
- ნონარე, ჭაობი. წყლიანი ადგილი.
- ნონეი (შქერის ტყე).
- ნოჭრე, ადგ. ფედერების (გვარია) ნასახლარი.
- ნოჭე (საბუე), ბუების ადგილი.
- ნოჭე, ტყე. „ბნელი და გაუვალი ტყიანი ყოფილა“.
- ნოჭრე (საცხვარი), ცხვრის სადგომი ადგილი.
- ნოჭე, უბნის ერთი ნაწილი ჭყონის სასოფლო საბჭოშია, მეორე ნაწილი – ტალერში, ხოლო სამხრეთი ნაწილი ჭყონის ჩაის საბჭოთა მეურნეობის ტერიტორიაზეა. სულ თეთრის (ვაზის ჯიში) მაღლარი ყოფილა. ნოჭე, ე. ი. სარეო, სათეთრო ადგილი. „სულ სახნავი ადგილები ყოფილა, ძლიერ ნაყოფიერი, უხვმოსავლიანი, ოჩე ადგილი“ – გ. გაგუას ნაამბობი.
- ნოჭე, „თევზების საყრელი ადგილი“.

ოჭკადურეში. „სამჭედლო ყოფილა ამ რამდენიმე ათეული წლის წინათ“.

ოჭკადური (სამჭედლო), ადგ.

ოხაჩქუ, ობერგუი მინა. თოხით დასამუშავებელი ფერდობი.

ოხვამე ფერდი (ეკლესიის ფერდობი), წმინდა გიორგის ეკლესიის მიდამოები.

ოხოჯური (სახარე ადგილი). ტოპონიმი ერთგანაც გვხვდება.

ოჯარი (საჯარო), ადგ.

ჟინოთა. ჭყონის მთელი ჩრდილო-აღმოსავლეთი უბნის სახელწოდებაა. „წინათ, საერთოდ, სოფელს ჭყონს არ ეძახდნენ. მას მხოლოდ რევოლუციის შემდეგ ეწოდა ეს სახელი. მის დიდ ნაწილს ჟინოთა ეწოდებოდა. ჟინოთა ორ ნაწილად იყოფა. ჟინოთა – ღვთაება ჟინანთარის – ჟინოს საუფლო სოფელია. მისი ჩრდილო-აღმოსავლეთი ნაწილი ახლა სალხინოს სასოფლო საბჭოში შედის. აქ სცოდნიათ ამ ღვთაების დღესასწაულიც, რომელზედაც შორეული სოფლებიდანაც კი მოდიოდა ხალხი“.

რახვი. „მდინარის პირას კბოდე ჩავაკებული. საკმაოდ დაცული ქარი-საგან, რეხიანი ადგილი. აქ მაღალ ხურმის ხეებზე მიშვებული ყოფილა ჩერგვალი – თეთრი რგვალი. იზაბელას ღვინოს მაშინ არ სვამდნენ, რადგან ბალღინჯოს გემო აქვსო“.

რკინა წიდა, ადგ. „უძველესი ნასამჭედლარი“. ტოპონიმი ერთგანაც გვხვდება.

როხონა (კეჭინარი), ქვიანი ადგილი.

საანგურო (სააგურე), ადგ.

საპრიპი, ღელეა.

საბეგეგე. „გეგელების უბანი და მამული“.

სანაღარო, ნადარაიების (გვარია) უბანი.

ტყაუპია. „ხშირი ტყე ყოფილა პატარა ფართობზე“.

უშქურონა (ვამლნანრი).

ფაქვაში, სოფლის დიდი უბანია.

ფაცხა ნაჭვი (ფაცხა დამწვარი), ადგ.

ფახვაში, ღელე.

ქანცხარი, ბარდნარი.

ქვარცხონა სუპი (ქვარცხონა სერი).

ქოქოში, კოლოში. „მწარეს ვაზის ჯიშის დობილო ყოფილა აქ“.

ქუა უჩა (შავი ქვა), ადგ.

ღაიჩა პიჯი (ღაიჩას პირი).

ღაიჩა. პატარა ღელე.

ღაიძა პიჯი (ღელის პირი).

ღეე ღვანდარა. მიიღვანდარუ (მორაკრაკე ღელე), სუფთა და გამჭვირვალეა. იცის წვრილი თევზი, ოდნავ მონითალო ფორეჯებით, ზოგჯერ 10 სმ სიგრძისა, „ჟინოში კითი“ – ჟინოს თითი. „ღვთაება ჟინანთარმა – ჟინომ თითი ჩაყო თურმე ამ სუფთა ღელეში, დალოცა იგი და მისგან მისი თითის მსგავსი და ტოლა თევზები წარმოიშვნენ“ – გიორგი გაგუას ნაამბობი.

ყონდარი, ადგ.

შქალე (შუაღელე).

ჩხოუშიპიჯი, ღელე ჩხოუშიას სანაპიროები.

ჩხოუში, ღელე. ჩხოუ – ძროხა.

ცხემურონა (რცხილნარი), ადგ.

ცხემურონი (რცხილნარი).

წიდა რკინა (რკინა წიდა), ადგ. „ესეც უძველესი ნასამჭედლარია. წიდას ახლაც პოულობენ“.

წყვანა, ჩაქცეული, მენყერიანი ადგილი.

წყურბი (წყარო), „საყარალო ადგილი. აქ გზაჯვარედინი იყო, ჭყონის, კინის, დოშაყესა და კურზუსაკენ მიმავალი. აქ იყრიდნენ თავს ყარალები. მუდმივ საშიშარი ადგილი ყოფილა“.

წყური. წყაროს ადგილი, რომელიც შემდეგ ამომშრალა.

ჭაჭონა (ჭაობი).

ჭაჭონა, ჭენჭყობი, ჭაობიანი ადგილი.

ჭითა ფერდი. წითელმინიანი ფერდობი.

ჭიჭიშური. ამ ჯიშის მაღლარი ვაზი ყოფილა ამ ადგილას.

ჭკადუში (ჭკადუასი), უბანი. უძველესი ნასამჭედლარი.

ჭოღინა, ადგ. მაღლარი ყოფილა წინათ.

ჭუბურონა (ნაბლნარი), ადგ.

ჭყონი (მუხა), სასოფლო საბჭოს ცენტრი. „სადაც დღეს ფაბრიკა და სკოლაა, ოდესღაც უღრანი მუხნარი ყოფილა. ტყის ცენტრში, პატარა ტაფობზე დიდიჭყონი – დიდი მუხა მდგარა. აქ ყოფილა ოდიტგანვე სალოცავი ადგილი... რიტუალი სრულდებოდა ძველი სტილით 8 სექტემბერს. აქ მომხდარა აჯანყებულ გლეხთა ყრილობა. საშა გეგეჭკორიც აქ შეხვედრია თავის რაზმელებს“ (გიორგი გაგუას ნაამბობი). არის ტოპონიმი „ჭყონაც“.

ხუტუტიში (ხუტუტის), საყანე.

ჯვეში შარა (ძველი გზა). „აქ მდინარეზე ვაზის ტოტებისაგან შეკრული ბონდის ხიდი ყოფილა“.

სუნნი

სოფელი გაშლილია მდინარე ნოღელასა და ცხენისწყალს შორის ხეობაში. მისი ჩრდილოეთი მხარე შეფენილია ტაბაკელას მთასა და მის კალთებზე, ხოლო სამხრეთი ნაწილი გაშლილი ვაკეა. მას საბჰმს ეძახიან. ძველად აქ მარულა იმართებოდა, იყო ჯარიანობა და თავშეყრა.

სასოფლო საბჭო სამ ნაწილად იყოფა: ზედა ხუნნი, ქვედა ხუნნი და ლე-ციცხვანი. ზედა ხუნნი მდინარე ცხენისწყლის გაშლილ ქალაზეა, ხოლო ლეციცხვაიე ნოღელას ნამდინარე ვაკეზეა გაშლილი. ზედა ხუნნი ალუ-ვიური ნიადაგებია, ამიტომ აქ კარგად ხარობს ვაზი, ხილი და ბოსტნეული. სამხრეთის მზისგული მდებარეობაც ძლიერ ხელსაყრელია ბოსტნისა და ბაღის გასაშენებლად. ქვედა ხუნნი ცხენისწყლის გაშლილ ქალაშია. მისი აღმოსავლეთი ნაწილი ამ მდინარის ნამდინარევი შლამითაა საკმაოდ ღრმად დაფენილი, ამიტომ უხვმოსავლიანია, ხოლო აღმოსავლეთით ენე-რი მიწებია. ლეციცხვაიე სულ ენერ მიწებზეა გაშლილი, მხოლოდ მცირე ზოლი-ნოღელას ნაპირები მისი შლამითაა მოფენილი. ამიტომ ეს მასივები უხვმოსავლიანია. მოსახლეობა იმერეთთან ახლოსაა, მეტყველებს ნა-წილობრივ იმერულ კილოზე.

აბანიეში, საბანაო ადგილი.

აბანიეში ბა (ალანის ბორცვი).

აცანური, ვაზნარი და ბაღნარი.

ბაბიქური, ვაზნარი.

ბასნაღორში (ბას ნასახლარი), ადგ.

ბინურდუდი (წყაროს თავი).

ბუხარნი, სათესი.

ბეგინეთი, გეგენეთი, გეგენას (გვარია) სახლი, ადგ. არის გეგეაც და გეგე-ნაც, დღეს გეგენავა.

ბეგინური, გეგენას ნაშენი.

ბვაზაში ნოხორი (გვაზავას ნასახლარი), ადგ.

ბონდური, ადგ.

დეიფანი, მდინარისპირა ველი.

დობერი (დობილოიანი ტყე).

ეგობანი, გოგაიების უბანი.

ერიში ბინნათხევი (ერის გადანავარდნი), ადგ.

კიბუდა, გორაკია კიბეების მსგავსი, სართულებიანი.

კიჭურიანი დიხა (კიჭურის მინა) ადგ.

კოდე (კბოდე).

მამფორიაში ბორე, მამფორიას (გვარია) გრა.

მაჭყადაური. ადგ. „ამ ჯიშის ვაზი ყოფილა აქ მაღლარზე“. მსგავსი ტოპო-ნიმი ამ სოფელში კიდევ ორია.

მოხოთი, სახნავ-სათესი ადგილი.

ნაღუქანუ (ნაღუქნევი), ადგ.

ნაისირუ (ნაისლარი), ადგ.

ნაპამცინარუ (ნაკანცელარიალი). ადგ. „ბატონყმობის გაუქმების შემდეგ ამ ადგილას აუგიათ პირველი მამასახლისის ხის კანცელარია“.

ნაოხვამუ (ნაეკლესიარი), ადგ.

ნარონი (ნადგომი), ადგ.

ნათახა (ნამტვრევი). „ქვის კარიერი, ქვის სატეხი ადგილი. აქ ცარცის ქვი-საგან და ადგილობრივი კირქვის ფილებისაგან ჭრიან ლამაზ სვეტებს ჭიჭკრებისათვის, ქვაფენილებისათვის, საფლავის ქვებს“. ქვის მთლელებს ამოჰყავთ შესანიშნავი ქართული ჩუქურთმა წნული გრეხილებით. ხში-რად ჭრიან მზის გამოსახულებას.

ნათბეხარ (ნატყვევარი), სოფ. „აქ ოდესღაც მუხისა და ნაბლის შესანიშნავი ტყე ყოფილა, შემდეგ გაუჩეხიათ და ხალხი დასახლებულა“.

ნათოფური, ადგ. თოფურიების (გვარია) ნასახლარი.

ნაქაროუ (ნაქერალი), ადგ. მსგავსი ტოპონიმი ამ სოფელში კიდევ ორია.

ნაშენი, ადგ. ვენახის ნაშენი ყოფილა.

ნაჭკადუ (ნასამჭედლარი), ადგ.

ნაჯიხუ (ნაციხარი), ადგ.

ნიკოპოპური (ნაკვახარი), ადგ.

ოგუმარე (გვიმრნარი), ადგ.

ოისირე (საისლო), ადგ.

ოქარიე, საკარიო. „საქათმე ადგილი ყოფილა“.

ოქვანტიეში, ადგ.

ორაკეში (დასარეკი), ადგ.

ოსკიბუე (სასკიბუე), ადგ. სკიბუ – ნიქვილის ქვა.

ოჩოქური (დასაცლელი), ადგ.

ოციე, ადგილი სათხაო. აცა ან ცა – თხაა.

ოჭირიე (საჭირო). „მაღალქვიანი ხეცა ღელეთი. ჭირისა და ჟამიანობის დროს ხალხი თავს იცავდა ამ ღრმა ხეობაში“.

რეხი, ქვიანი ადგილი.

საბეკი, ადგ. „ცხენების სარბენი, მათი სამარულო და სადგომი ადგილი ყოფილა. ცხენოსნობის განსაკუთრებული დღესასწაულები და ცხენის ლოცვაც აქ ეწყობოდა უძველესი დროიდან. აქ იმართებოდა მარულა და დოლი, ე. ი. ცხენები ბეკნიდნენ ველს. ამიტომ მას საბეკი შეერქვა“ – გვიამბობენ მოხუცები.

სამეკი (სალეკო), ადგ. „ლეკი ამოჰქონდათ, საღებავად იყენებდნენ“.

სამეკლესიო, ადგ. ეკლესიის მინები.

სამარჭო, ადგ. „ამ ჯიშის ვაზი ყოფილა მაღლარზე მიშვებული“.

სარეკეში, რეკეფელას სათამაშო ადგილი.

სარეკეში, ადგ. ჩიქვანების ნასახლარი.

სიბაგაში ნოხორი, ადგ. სილაგავას ნასახლარი.

სტიფაში ნაღორუ (სტიფას ნასახლარი), ადგ.

ტაბაკელაში ჯინჯი (ტაბაკელას ძირი), მთის ძირი.

ტიბი, ტყე.

ტორეთი, ტორაში თი (ტორას სახლი), ადგ.

ფაქუთი, ბორცვი. ფაკუს თი, ფაკუს სახლი. „აქედან წარმომდგარა ფარუე-ბი“.

ფაქვა, სათესი.

ქუქი, ქუქის თი (ქუქის სახლი), ბორცვი. „ქუქი ყოფილა დიდი ოჯახის პატრონი. მისი ოჯახის წევრებიდან არის წარმომდგარი შემდეგ ქუქიას გვარი“.

ლვეითი, ღვეითი თი (ღვეის სახლი), ადგ.

ზორე, ადგ. „ნაჯებირალი. მტრისაგან თავდასაცავად ქვის ჯებირი გაუმარ-თავთ ცხენისწყლის ძირიდან ტაბაკელას მთამდე“.

ზონურა, ადგ. სვანურის ჯიშის მაღლარი ყოფილა აქ გაშენებული.

ჩაროური, ჩარეების (გვარია) უბანი.

ჩარევი, ადგ. „აქ ამ ჯიშის მაღლარი ყოფილა გაშენებული“.

ჩეშონა (თეთრი სვანური), ადგ. „ოჯალეში ყოფილა მაღლარზე“.

ჭოქოქოური, ჭოქოქაში (გვარია) ნასახლარი. ადგ.

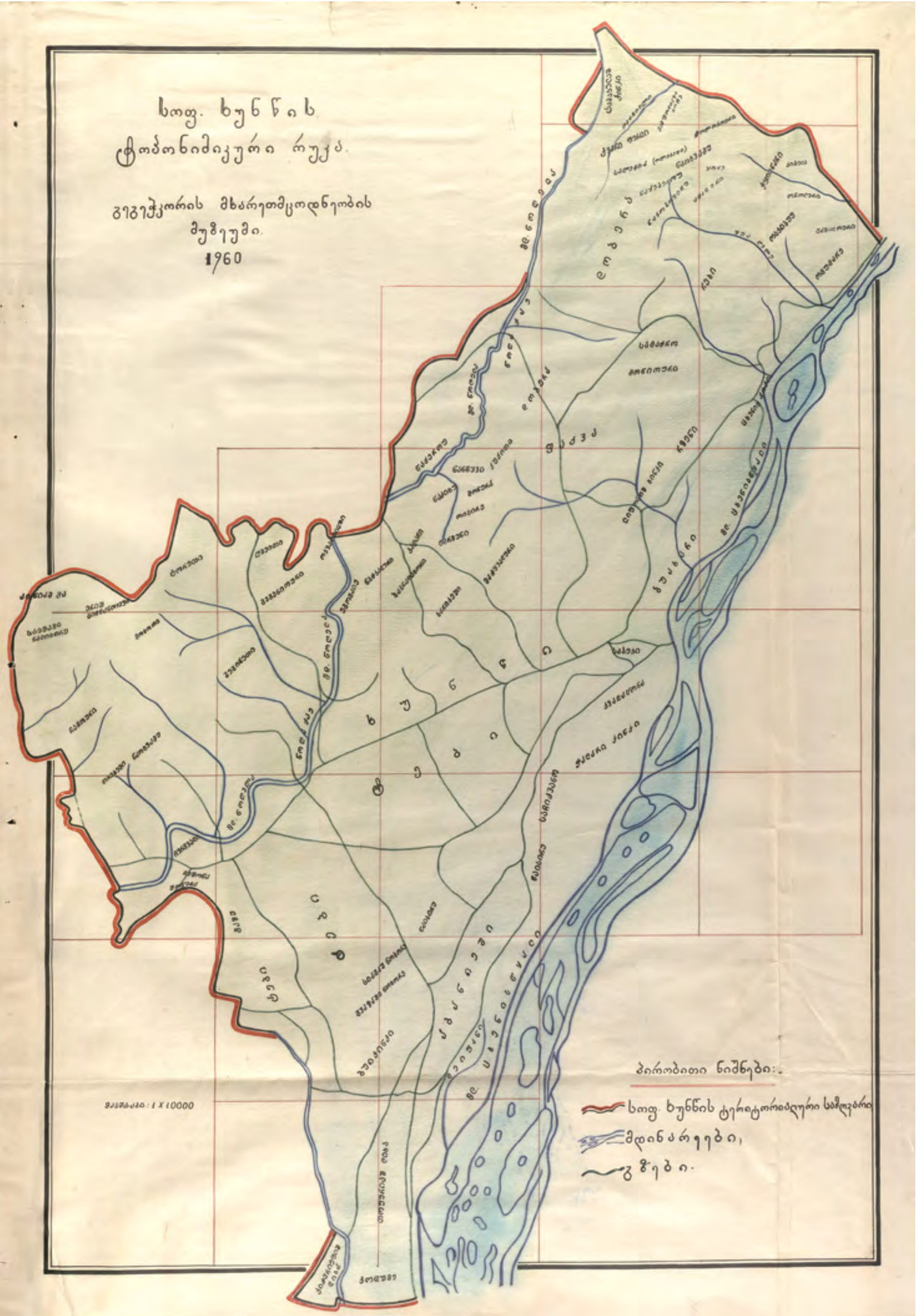
ჭყვეპონა (ჭენჭყობი), ჭაობიანი ადგილი.

ჭყონარი (მუხნარი). ადგ.




ხუნნი, ს/ს. იგი ერთი უბნის სახელწოდებაა, გვიან მთელ სასოფლო საბჭოზე გავრცელებული.

ჯვარჯვარდი, უძველესი სარიტუალო ადგილია. გადმოცემით, „აქ ქვის ჯვარი ყოფილა აღმართული, რომელსაც ეთაყვანებოდნენ ახლომხლო სოფლის მცხოვრებლები. ნაგებობის არსებობა არავის ახსოვს. რიტუალი სულ უკანასკნელ დრომდეც სცოდნიათ“.

სოფ. ხუნწის
 ტოპონიმიკური რუკა.
 გეგმის მხარეთმცოდნეობის
 მუზეუმი.
 1960



პირობითი ნიშნები:

-  სოფ. ხუნწის ტერიტორიული საზღვარი
-  მდინარეები
-  უზგები

00001 X 1 : 010000

სამებრლოს

ჩრდილო-აღმოსავლეთი ნაწილის ტყისა და საძოვრის ზონა

ამ ზონით მთავრდება რაიონის ტერიტორიული შემოსაზღვრულობა ჩრდილოეთით. იგი ესაზღვრება ცაგერის, ქვემო სვანეთისა და წალენჯიხის რაიონებს და სამეგრელოს მთავრების გულში იჭრება, ტეხირგოლას, მინგარიეს, დგომის, დვირას შეფენაზე. აქ მოედინება მდ. ტეხური. ტყიანი ადგილები ვიწრო ხეობებზე იყოფა. ტყე მდიდარია სასარგებლო მერქნით, განსაკუთრებით მუხით, წიფელათი, სოჭით, ფიჭვით, ნაძვით, ურთხელითა და სხვ. მრავალ ადგილას გამოედინება მჟავე წყლები, ხოლო ჩეგოლა და ლეზარდე შესანიშნავი აგარაკია თავისი მჟავე წყლებით, ჰაერითა და წინვოვანი ტყით.

0 მეტრის სიმაღლეზე გაშლილია ალპური ზონა საუკეთესო საძოვრებით. მთის ველობები მდიდარია შავმინა ნიადაგებით. მოჰყავთ პური, სიმინდი, ხარობს ვაზი და ხილი. განსაკუთრებით განვითარებულია მეფუტკრეობა.

მხარე, როგორც ამას არქეოლოგიური გათხრები ადასტურებს, ძლიერ დიდი ხნიდან ყოფილა დასახლებული. შორეულ წარსულში აქ მისდევდნენ სპილენძისა და რკინის მეტალურგიას, მესაქონლეობას, მინათმოქმედებას. აქ მცხოვრებთა მეტყველებაში ბატონობს ნაწილაკი ლე. გაბატონებულია ზუგდიდური კილო.

აბზარა. მესაქონლის სადგომი, სამეურნეო კომპლექსი. მისი ძირითადი ნაწილებია: აბზარა, საერთო შესადენი (ძროხების მოსაწვლელი და მოსავლელი), მფშ (აგვარას ცენტრალური ნაწილი (ღამით საქონლის მოსასვენებელი), ჯინსური (მწყემსის ბინა), ოჟოლორე (საძაღლე), ოზინე (სახბორე). თევზ საქონლის სახეობის მიხედვითაა დაყოფილი. ძროხას თავისი თევზ აქვს, ხარს თავისი და ა. შ. თ. ნაჭყეპიას გამომცემით, „სერით საქონელი მუშ-მუშ თევზს გეხე – ღამით საქონელი თავ-თავის თევზზე ზის“ (თ. ნაჭყეპიას ნაამბობი).

აღამნუსუ (აღამის ნაძვი), ადგ. „აღამი მონადირე ყოფილა. ქარბუქის დროს ნაძვისათვის შეუფარებია თავი, მაგრამ ქარბუქს მაინც დაუხრჩვია“.

აზმახნი, საქონლის სარწყულებელი, დამდგარი წყლის ტბორი (ყველა კარავს თავისი აზმახნი აქვს ასხის ზეგანზე).

არაბეფიშ ნაპარუ (არაბების ნაკარვალი), ადგ. „ადგილი ასხში. აქ არაბთა სარდალს ჰქონია კარავი“.

არჩვაში კარე, არჩვას (გვარია) კარავი.

ასმანცხვარი. „ასხის მაცხოვარი, რომელსაც ლეჩხუმელები თავყვანს სცემდნენ, ვერცხლის ფულს სწირავდნენ“.

ასხი, ალპური ზეგანი, მთა. შესანიშნავი საზაფხულო საძოვარი, ნოყიერი ბალახითა და კარგი ჰაერით. „ასხი წარმომდგარია სიტყვა ასხმისაგან – ასხმა, საქონლის საზაფხულოდ ასხმა“. ასხს მამდნასაც (მოედანი) ეძახიან.

აფიცარი. „აფიცარი, ფიცრის სათლელი და დასაგორებელი ადგილი, შემდეგ ფიცარივით შიშველი. დღეს ალპური საძოვარია. მეჯოგეები აქ საძოვრებს დაინანილებდნენ და ერთმანეთს შეჰფიცებდნენ ხოლმე“.

აჭვი, ადგ. „ჭვაეს თესავდნენ თურმე წინათ“.

ბაჩონა, ბეჩოიანი კლდე და ხევი.

ბულონფარდი (ბლიანი ფერდობი).

ბულონაში დუდი (ბლიანის თავი), ადგ.

ბულონი (ბულიების სადგომი), მსგავსი ტოპონიმი აქ კიდევ ორ ადგილისაა.

ბირძი გოლა (გრძელი მთა).

ბივახუნაფალ ღალი (გამოსავანი ღელე).

ბოდირაპი (გადრეკილი), უღელტეხილი, გადასასვლელი.

ბოკირილი (შეკრული, გახერგილი).

ბოლაიბ, მცირე მთა.

ბონაპაპა, ადგილი, სადაც ფიცრებს თლიდნენ.

ბონორხილი (გახერხილი).

დავითიში კარე (დავითის კარავი), ადგ.

დგომი (ნადგომი), ადგ.

დვირა, ალპური საძოვარი, შესანიშნავი წყაროებითა და უხვი და ნოყიერი ბალახით. „ძირითადად ძროხების საძოვარია“.

დიარზინა (ჩავაკება), ადგ.

დიდღალი (დიდი ღელე).

დიდი რზანი (დიდი ველობი). ადგ.

დიდი ძვაპიში ღალი (დიდი ქვაბის ღელე).

დიდკარე (დიდი კარავი). „საძოვარი ტყის თავზე. კარგი საკარვე ადგილი, მოფარებული და გაშლილი. წინათ მეცხოველეთა მთავარი კარავი ყოფილა აქ“.

დიდღალის ბოლო (დიდღელეს ბოლო), ადგ.

დობეარზინი, ტყიანი, დაბურული ადგილი.

ერჯიბი, ადგილი, სადაც ერჯებს – ვერძებს, ვაცებს აძოვებდნენ“.

ერჯიში ღალი (ერჯიას ღელე).

ვედიდი (ველდიდი), საძოვარი.

ზინი ბვართა, რზენი იაგვართუ (ვაკე უწევს), ვაკეა განოლილი მთის გასწვრივ.

თაპაზონი, ადგ. „თავაზონი ერთგვარი ბალახია, საქონელი ძლიერ ეტანება“.

თოდუაში ნოსორი (თოდუას ნასახლარი), ადგ.

ინჭირონა ღალი (ანწინარის ღელე).

ინჭირონი (ანწინარი), ადგ.

კალანდიაში კარე (კალანდიას კარავი), ადგ. „მეჯოგე კალანდია აქ მემკვიდრეობით იდგა. ჰქონდა კარ-მიდამო“.

კამონი, ადგ.

კარმეიდან (მოედნის კარი), ასხის შესასვლელი. მისი ყელი, ერთგვარი ხე-ვია სალხინო-ქვიბიის მხრიდან.

კარე (კარავი).

კარე, მეჯოგის კარავია დღესაც.

კამლაკეისარი. „ადგილი, სადაც გადმოცემით, უცხოელი მეფე დაბანაკებულია“.

კოსტაში კარე (კოსტას კარავი).

კონიშუა (კაცური ქვა), ქვა კაცის სახისა. თხის საძოვარია მხოლოდ.

ლეზარდე (ბარდიანი, საბარდე), აგარაკია წინვოვან ტყეში, ალპური ზონის ქვემოთ, მჟავენილიანი. რკინის წყალი და შესანიშნავი ზღვისა და მთის შერეული ჰაერი საუკეთესო სააგარაკო ღირსებებით მოსავეს მას. აგარაკი მე-19 საუკუნის დასასრულიდან არის ცნობილი. ყოველწლიურად აქ 9-10 ათასამდე დამსვენებელი იყრის თავს. ტყე მდიდარია სოჭით, ფიჭვითა და ნაძვით, მთები კი რკინის, სპილენძის, მარგანცისა და ტყვიის მადნით. „ლეზარდე ბარდონადან, ბარდიდან არის წარმომდგარი. პირველ მწყემსს, ვისაც ეს აგარაკი აღმოუჩენია, აქ ბარდნარი დახვედრია და ებარდე, ე. ი. ბარდნარი უწოდებია“.

ლეზარდში დუდი (ლეზარდეს თავი), ადგ.

ლეკუდელე (საკუდელო), კუდელიას (გვარია) უბანი.

ლეკუდელეში სუკი (ლეკუდელეს სერი).

ლეკუდელეში ღალი (ლეკუდელეს ღელე).

ლეჩქინა (სანურავი), წარმომდგარია ჭახუდან – ნურმა. აქ ოდესღაც „რკინას ჭახუნდესია“ (რკინას ნურავდნენო). არქეოლოგიური დაზვერვით ნაპოვანია უძველესი მეტალურგიული წარმოების რელიკვიები: ტიგელის ნამსხვრევები, სხმულები, ნიდეები და სხვ.

ლუსონა. „საძოვარი, ლეჩხუმელებს შეურქმევიათ თავიანთი სოფლის სახელი. აქ მათი კარავი ყოფილა“.

მაკეოცი (მახა). „ადგილი, სადაც მაკე თხებს აძოვებდნენ, შედარებით გაშლილი ადგილია“.

მაღარო, ადგ. „რკინის მაღარო ყოფილა ოდესღაც“.

მდ. ჩხორონა (ცხრანყარო), ადგ. ნაჭყეპიებისა და გაბისონების ნასახლარი, 1700 მეტრის სიმაღლეზე ზღვის დონიდან. აქ ხარობს ვაზი, სიმინდი და ხეხილი. არის საფუტკრე ადგილიც. ნაპოვნია ბრინჯაოს ეპოქის ადამიანის იარაღები.

მელანი ოსპალე (გალმა საფუტკრე), ადგ.

მინგარიე (მტირალა), მთაა.

მინგარიეში ღალი (მინგარიე ღელე).

მუზარა, ადგ.

მულუზდუდი (მულუზის თავი), მთა.

მულუზი, ღელე. „მუ ლუზი სქუა – რა დალიე, შვილო!“ მთიდან ნამოსულ მწყემსს ძალიან მოსწყურებია, წყალი დაუღვევია ისე ბევრი, რომ გაბერილა და გამსკდარა“.

მუჩარა, მთის გამოქვაბულიანი ფერდობი.

მუხურა, კუთხე შეჭრილია ხეობაში.

მუხურა, კუთხე, ერთი მხარე.

ნაბობირუ (ნახიდარი), ადგ.

ნათურქალი (ნათურქალი), ადგ.

ნაპარუ (ნაკარვალი), ადგ.

ნაოსპალე (ნაფუტკრალი), ადგ.

ნასაჰარუ, საყარაულო ადგილი.

ნასახუ (სასახუიო), სახუეფის (გვარი) უბანი.








ნასახუ, ადგ.

ნასახურაში ღალი (ნასახურას ღელე).

გუგუქორის რაიონის ალბურთი წონის
 და ტყიანი საძოვრების ისტორიულ-
 გეოგრაფიული (ტობნიმიკური) რუკა.
 გუგუქორის მხარეთმცოდნეობის მუზეუმი.
 1963 წ.



ძირობითი ნიშნები:

-  ცხვიანის რაიონის საზღვარი;
-  ცხვიანის რაიონის საზღვარი;
-  ხაშტორის რაიონის საზღვარი;
-  მდინარეები;
-  სომე გზები;
-  ბილიკები;
-  ვარდები.

მასშტაბი: 1:25000

ნატაბაპუ (ნატაბაკარი), ადგ. მსგავსი ტოპონიმი აქ კიდევ ერთია.
 ნაფსია, მოსილული ადგილი.
 ნაცუ, ადგ.
 ნაჭვი, გადანანვაე და გადანაკაფი ადგილი.
 ნაჭვიში ღალ (ნანვავის ღელე).
 ნაჭვუ სუპი (ნაჭვავარი სერი).
 ნიბაზა ღალი (ნიგაზა ღელე).
 ნოჭადენი (ნასამჭედლარი), ადგ.
 ნოჭადუ (ნასამჭედლარი), ადგ. მსგავსი ტოპონიმი აქ კიდევ ორია.
 ნოჭადუს ფერდი (ნასამჭედლარის ფერდობი).
 ნოსორზენი (ნასახლარი ვაკე), ადგ.
 ნოჯინენი (ნაციხარი), ადგ.
 ნუზუნი (ნაძვარი), ადგ.
 ოპორი. საბორიო, საძოვარი. „სულ ბორია, გრიგალ-ქარი ქრის მწვერ-
 ვალებსა და ალპურ ზეგანზე. საქონლის სადგომად საშიშია“.
 ობინე, ცალკე გაშლილი, უშიშარი და მოფარებული საძოვარი. ასეთი
 მიკროტოპონიმი აქ მრავალ ადგილას არის.
 ოლაჩხირე, ცეცხლის ადგილი.
 ოზურმეხე, საძოვარი ადგილი.
 ოკალმახე ღალი (საკალმახო ღელე).
 ორბვავუ (მისახეთქი), ადგ. მისავარდნი.
 ოსპალე, ადგ. საფუტკრე.
 ოძაჟე (საქაჯე), ადგ. „ქაჯების, აესულეების საბუდარი“.
 ოძაჟე ღელე (საქაჯო ღელე).
 ოლაჭუე (საკრეჭი, საპარსი). „ცხვრის საპარსი ადგილი.
 ოლაჟე (სალორე), ადგ.
 ოლაჟედუდი (სალორეს თავი), საძოვარი.
 ოჩხამური (სათევზაო), მდინარე.
 პიტაჭალე (პატარა ქალა).
 რზინსაპარე (ველიანი საკარო), გაშლილი ველიანი ადგილი კარვების დას-
 ადგმელად.
 რზენი ნუზუნი (ვაკე ნაძვარი), ადგ.
 რკინა წიდა, ადგილი, სადაც პოულობენ პრეისტორიული მეტალურგიის
 ნაშთებს.
 რომანა, ადგ.
 რუხიში ღალი (რუხის ღელე).
 საპაქი, ცხენების სადგომი.
 საოდიშო. „ოდიშის ბატონის, მთავრის საძოვარი“.
 საოხაუზი, მოსაგები, მოგებული, ჩვილბოიანი საქონლის სადგომი.
 საძაძარო (საციკნო), ადგ.
 საჩიძვანო, ჩიქვანების საძოვარი.
 საცილო, მთა. „სულ ცილობა იყო ამ საძოვარზე“.
 სიდოში კარე (სიდოს კარავი), ადგ.
 ტახირი (დატეხილი), მთა ალპური ზეგნით, დატეხილი, ნახნაგოვანი
 მწვერვალებითა და გორაკებით. მწვერვალებზე მუდმივი თოვლია. შე-
 ფენა კი ალპური საძოვარია. უფრო მეტად თხებისთვის იყენებდნენ.
 ტახირი, მდინარე ტეხური, ტეხილი და გიჟმაჟია.
 ტოპაპარჩხილი დიდი (დიდი ტბა ვერცხლი), დვირას მაღალ ბორცვზე არის
 700 კვ. მეტრის ფართობის ტბა, ვერცხლივით ანკარა. ფსკერი სარკესავით
 ჩანს. ტბა დაუმშრალი და გაუმდინარია. ივსება თოვლისა და ყინულის ნა-
 ყურით. ზღვის დონიდან 2200 მეტრის სიმაღლეზეა.
 ტოპაპარჩხილი პატარა. 200 კვ. მეტრის ფართობის ტბაა, 2300 მეტრის
 სიმაღლეზე. ჭიფე გოლას თხემზე, ისიც ანკარა და გაუმდინარი.
 ტორჩა, დიდი საძოვარი მასივა.
 ურთხელონი (ურთხლნარი).

უჩალაღი (შავი ღელე).
 უნაპი, დიდი ბორცვიანი ველობი ასხზე.
 უნყარო, უწყლო ადგილი.
 ფაცხონი (ჩირგენარი), ადგ.
 ფიჭვიში ღალი (ფიჭვის ღელე).
 ფოსპი წყარი (ფესვის წყარო), ადგ.
 ფოძვა, ადგ.
 ფშალონიში ღალ (ფშალონის ღელე). „ფშა ერთგვარი ბალახია, რომელსაც
 საქონელი ძლიერ ეტანება“.
 ძარმა. „საქონლის შესადენ და დასაჭერ ადგილს ეწოდება“.
 ძვარცხია, თხების ალპური საძოვარი, ქარაფოვანი და საშიშარი.
 ძვაცაში ნაპარე (ქვაცას ნაკარვალი), ადგ.
 ძვიზია, ქვაბივით ჩავარდნილი ადგილი. „ჯორწყუსაც ეძახიან. ბერს აქ
 ჯორისათვის წყალი დაუღუევიანება“.
 ძობალიში კარე (ქობალიას კარავი). „მეჯოგე ქობალია აქ მემკვიდრეობით
 იდგა, ჰქონდა კარ-მიდამო და აძოვებდა თავის ჯოგს“.
 ძუნყარი (ქვის წყარო). ქვიდან გადმოსჩქევს წყაროს წყალი.
 ძუთუში ნაპარე (ქუთუს ნაკარვალი), ადგ. აქ უძველესი მეტალურგიული
 წარმოების რელიკვიებია ნაპოვნი. ძუთუსროსაც (სოროხევი) ეძახიან.
 შანიონი. „გადმოცემით წინათ აქ შალეულს ქსოვდნენ“.
 შაძვი, ადგილი და ღელე.
 შაძვიში ღალი (შაქვის ღელე).
 შუპა-პილიკი, საქონლის გადასადენი ხევი მთებს შორის.
 შძასუპი (შუა სერი), ადგ.
 შქვითნელამი (შვიდშალაფა), ადგ. „სასადილოს თავი. აქ მეჯოგეები
 სადილად სხდებოდნენ ხოლმე, როცა დვირასაკენ მიდიოდნენ“.
 შქვითნელამი ხინჯი (შქვირონას ხიდი).
 ჩამურონი (საჩამურე), ადგ. „აქ კირქვის უზარმაზარი ლოდებისაგან ლომის
 საცეხვ ჩამურებს ამზადებდნენ“.
 ჩებოლა (თეთრი მთა), ნაძვარია. გამოდის მყავე წყალი. გასული საუკუ-
 ნიდან სააგარაკო ადგილადაა აღიარებული. წყალი რკინის შემცველია.
 მთები მდიდარია ტყვიით, სპილენძით, რკინით, კალით.
 ჩებონა, ჩეში ყოფილა მალღარზე.
 ჩიქონი, ადგ.
 ჩხვიდელულა (ცხვირმოლუნული), გადმოლუნული მთა. შემოსასვლელი,
 გადასასვლელი.
 ცხემურონი (რცხილნარი), მდინარე.
 ნელამონი (შალაფოვანი), ადგ.
 წიდა, ადგ. უძველესი ნასამჭედლარი. მსგავსი ტოპონიმი აქ კიდევ რამდენ-
 იმე ადგილასაა.
 წიფურბოლა (წიფლნარი მთა).
 ჭიფე ბოლა (წვრილი მთა), მაღალი, წვერნამახული მთაა, მდიდარი ალპური
 საძოვრებით.
 ჭიჭე ოძაჟე (პატარა საქაჯო), ადგ.
 ჭკადუპარე (მჭედლის კარავი), ადგ.
 ხიილი (დარღვეული), ადგ. აქ ღელეცაა, ხიილი ღალი.
 ხირხი, ადგ. ხერხივით დაღვრაკნილი კლდე და ასასვლელი.
 ხიფა, ადგ.
 ხიფაში ღალ (ხიფას ღელე).
 ხორბონა, ადგ.
 ჯალაგონა, ადგ.
 ჯვარი, ბრტყელი მთა, ასხიდან დვირაში გადასასვლელი გზაჯვარედინი
 მთაზე. „მასზე გზის მაჩვენებელი ჯვარი ყოფილა დასმული“.
 ჯვარიში ღალი (ჯვრის ღელე).
 ჯიხა (ციხე).

Handwritten text in a cursive script, possibly a signature or a note, located in the upper right quadrant of the page.

Large, stylized, blocky characters in a dark green color, possibly representing a title or a specific name, located in the center of the page.

Large, stylized, blocky characters in a dark green color with blue outlines, arranged in a vertical line on the right side of the page.

Small, stylized, blocky characters in a dark green color, located at the bottom of the page.



სენაკი

მუნიციპალიტეტის ტოპონიმი

კიდევ კვათშის, აბანო და დიდკაც – სტეფანე ძიმისტარაშვილის სასაფლაო. იგი მავზოლეუმად უნდა იქცეს, ადგილი კი სრულიად მიტოვებული, ეკლესია დანგრეული, ეზო გავერანებულია. თუნდაც ლეძამეში, ასე ახლო, გზის პირას, **ჯგემარინი**. ძველი საკვირველად მაღალი ხელოვნების და ისტორიის ნიმუშია და მეორეც, **ნიკო ღაღინის**, საქართველოს ერთ-ერთი დიდი ბრძენკაცის საძვალე, ისე მიგდებული და მოუვლელია, რომ ბრაზი გიპყრობს კაცს ასეთი დაუდევრობის გამო. ან თუნდაც **ხორშის მაცხომის ეკლესიის** ორნამენტები, რომლის კვეთის ხანად ჩვენ XI-XII საუკუნეები მიგვაჩნია, გატანილია სხვა დანიშნულებისათვის გამოსაყენებლად. იგი უნდა დაუბრუნდეს ძველს და აღდგეს ეს დიდებულიად მოჩუქურთმებული ეკლესია. ვფიქრობ, **კვათშის** ეკლესიაც უფრო ადრეული ნაგებობის პიედისტალზე უნდა იდგეს. აქ ის 6 ორნამენტოვანი ქვა, რაც ეკლესიის კედელშია უსისტემოდ ჩართული, აღებული უნდა იყოს იმ უძველესი ძეგლიდან. ბევრი, კიდევ სხვა, ბევრი გასახარიც, სანყენიც და სათქმელიც აქვს ექსპედიციას, მაგრამ იგი ამჯერად ვერ ხერხდება.

ამ მოკლე შენიშვნებიდანაც კი შეიძლება მკითხველმა გარკვეული დასკვნა გამოიტანოს, თუ რაოდენ დიდი და საშური საქმე შეასრულა ექსპედიციამ, რაოდენ საინტერესო მასალათა ნუსხა წარუდგინა მკითხველს საზოგადოებას, რასაც თანდართული აქვს ხალხური ეტიმოლოგიის, გადმოცემების და ლეგენდების შემცველი მდიდარი სქოლიოები.

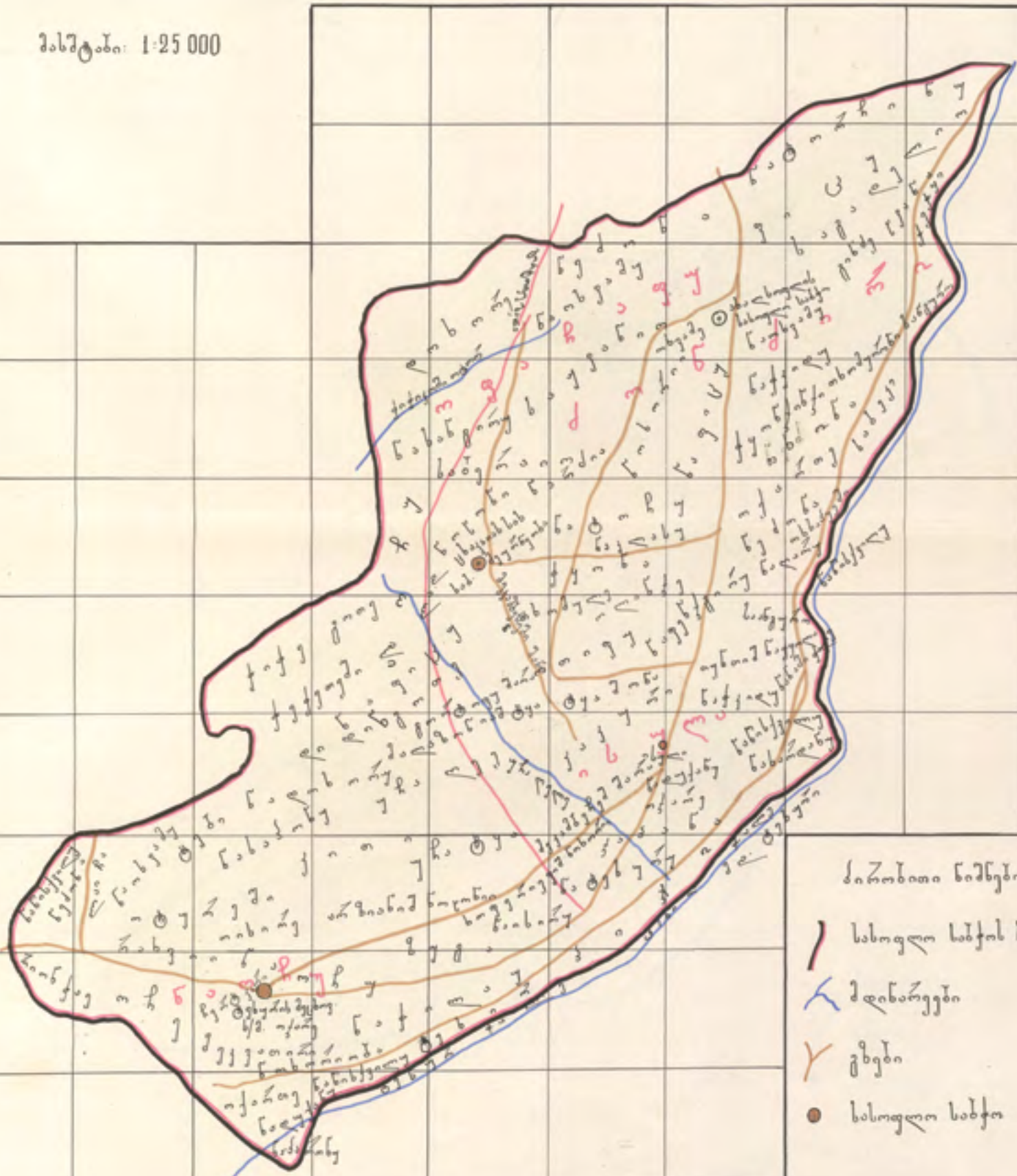
ეს ნაკვეთიც ერთ-ერთი შემადგენელი ნაწილია ჩვენ მიერ განზრახული სამეგრელოს ტოპონიმის ერთიანი მეცნიერული კორპუსის შექმნის გზაზე, აბაშის, გეგეჭკორის, ჩხორონყუს ტოპონიმიური კატალოგების შემდეგ და მათთან ერთად, იგი შემდგომი მეცნიერული კვლევა-ძიებისათვის საუკეთესო მასალას წარმოადგენს. ვფიქრობ, იგი ამ მხრივ გამოადგება მეცნიერების სხვადასხვა დარგის მკვლევრებს, საქართველოს წარსული მეურნეობის, ყოფის და კულტურის მეცნიერული რესტავრაციის და ნათელ და მართალ სურათებად წარმოდგენის საქმეში. ექსპედიცია მუშაობის პერიოდში ერთხელ კიდევ დარწმუნდა, რომ ტოპონიმიკისა და მათი თანდართული მასალების შეკრება დიდი მნიშვნელობის საქმეა, რომელიც ზოგან დაგვიანდა კიდევ. ავიღოთ თუნდაც რიონისპირეთის სინამდვილე. აქედან ხალხი განსახლდა ქალაქებსა და მეზობელ სოფლებში, მოხუცები გარდაიცვალნენ. დაიკარგა ბევრი საინტერესო ცნობა, ტოპონიმი, მასალა, რომელთა აღდგენა არავითარი საშუალებით არ შეიძლება. ამიტომ, ვფიქრობ, არა კვლევა, არამედ მათი კორპუსების შექმნა და გამოცემა უაღრესად საჭიროა. იგი დღეს, აუცილებლად დღეს, უნდა მოხდეს, ხვალ უკვე ძლიერ დაგვიანებული იქნება. აი, ეს აზრი გვამოძრავებდა და გვამოძრავებს ჩვენ, როცა ასეთ შრომატევად, მაგრამ საჭირო და სასიამოვნო საქმეს ვკიდებთ ხელს. ვფიქრობ, მკითხველი თვითონ დარწმუნდება ჩვენი ამ კურსის სისწორესა და საჭიროებაში.

მეფეჯორის მხარეთმცოდნეობის მუზეუმი

ცხაეთის რაიონის ტოპონიმიკური ატლასი

ახალი სოფლის სასოფლო სსიქი

მასშტაბი: 1:25 000



- ძიზიხათი ნიშნები:
- | სასოფლო სსიქის საზღვრები
 - | მდინარეები
 - | გზები
 - სასოფლო სსიქი

ოხვამე (ეკლესია). ადგ. დღეს ეკლესია არაა შემორჩენილი.
ოჯარე (საჯარო). ადგ.
ოჯარე (საჯარო). ადგ. თავშესაყრელი, საჯარო ადგილი.
ოცონომეღე. ადგ.
რახვი. ადგ. მდინარის დამრეცი პირია.
რიონჭალე (რიონჭალა). ქალა.
საანგურო (სააგურე). ადგ. „აქ ძველ დროში სააგურე ყოფილა. აქ გამომ-
 წვარი აგურით უშენებიათ სახლები. შემდეგ, ჩვენს დროშიც აქაური
 ნითელი მინა სააგურე მასალად იყო გამოყენებული“.
საანგურო (სააგურე). ადგ. „კონსტანტინე ჯაშს აქ სააგურო ჰქონია“.
საპუპრეისქო (საკუპრეიშვილო). უბანი.
საპაჭკორიო. პაჭკორიების (გვარია) უბანი.
სახუფერიო. ხუფერიების (გვარია) უბანი. ახლა არ სახლობენ.
სულელა. ლელეა. „პატარა მდინარეს ეძახიან“ (ი. ბოჯგუა).
ტახირპიჯი (ტეხირპირი). ტეხურას ქალა, ტეხურის პირი.
ტყა მალაზონიასი (მალაზონიას ტყე). ტყე.
ტყაშარა (ტყე-გზა). ადგ.
უჩა ლალფონი (შავლელეს ფონი). ადგ. „თავთხელია ამ ლელეზე“.

უჩაღლე (შავლელე). ლელე გადის ამ სოფელშიც.
ღაჩა. ადგ. დაბალი, ჩაქცეული ადგილია. ღაჩა ლელის დაბალი პირი.
ჩერტკარი (ჩელტკარი). ადგ. აქ ჩელტის კარით ყოფილა ადგილი გადაკე-
 ილი.
ძონძირ ღაბალი (დაბალი, ძონძირი). ჩაქცეული, დაბალი ადგილი.
ძონძირი (დაძენძილი). ადგ. „უძველესი დროიდან ეს ადგილი ძლიერ დაძენ-
 ძილი, დაღარულ-დამენყრილი იყო, მაგრამ თავისი უხვმოსავლიანობისა
 და ნაყოფიერი ნიადაგის გამო ხალხი მრავლად ესახლა. იგი ცენტრი იყო
 მტრის ხშირი თავდასხმისა, შიშინანობისა და უბედურებისა. ამ სოფელზე
 გადიოდა მოძალადეთა და ყურსაღთა გზაც.“
წიფურონი (წიფუნარი). ადგ. „წიფლის ტყე“.
ჭალე (ჭალა). ადგ.
ჭიჭი ბოთი (პატარა სწორი ველი). ადგ.
ჭყონა (მუხნარი). ადგ. მუხნარის ტყე ყოფილა.
ჯაპანა (ბჟოლნარი). ადგ. „ეს ადგილები სულ ბჟოლის მაღალი, მრავალ-
 ნლიანი ხეებით ყოფილა დაბურული. აბრეშუმის ქვისათვის აქედან მიჰ-
 ქონდა მთელს სოფელს თუთის ფოთოლი. შემდეგ გაიკაფა“.
ჯვეში ნოხორი (ძველი ნასახლარი). ადგ.

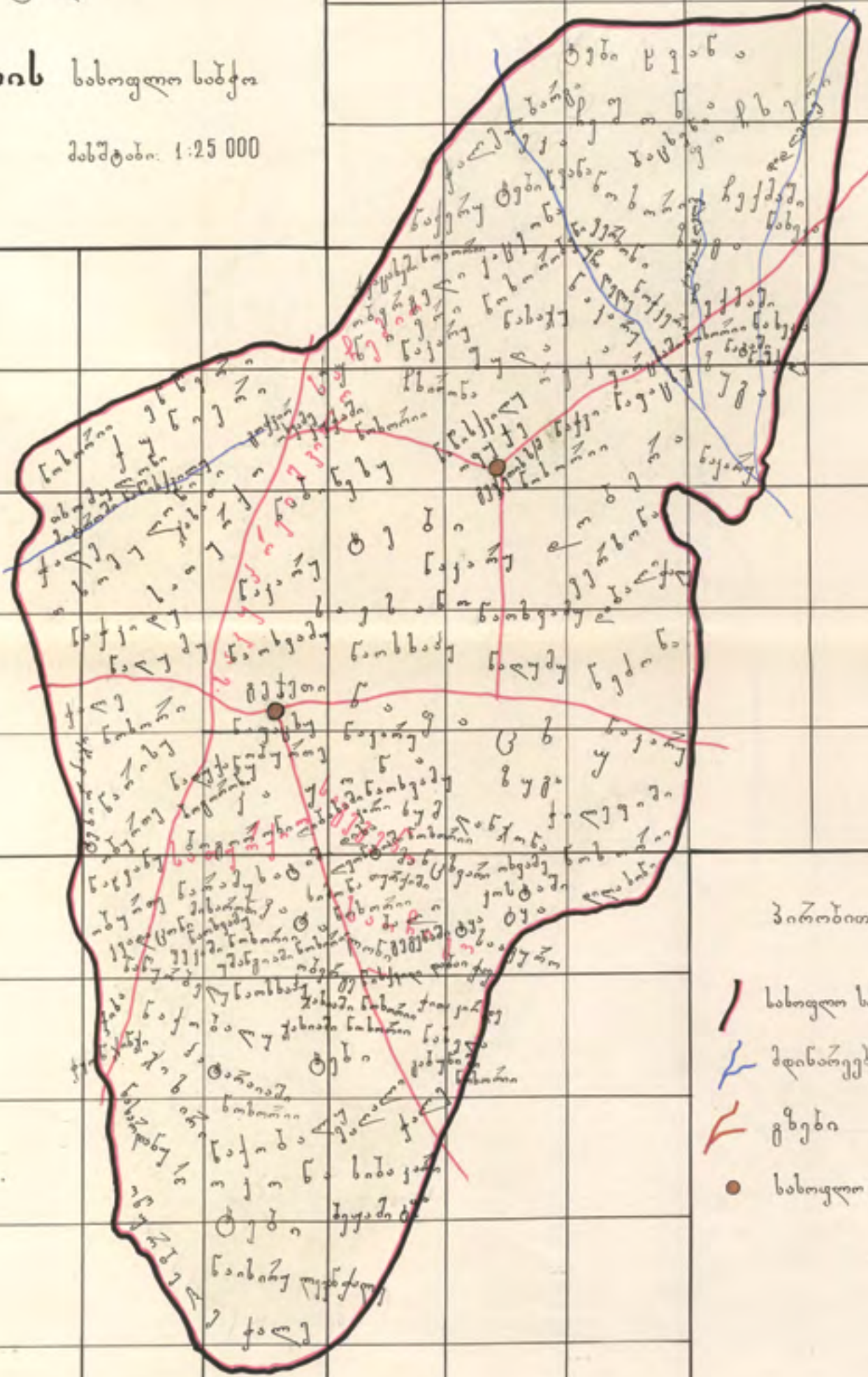
მედიკოსის მხარეთმცოდნეობის
მუზეუმი

ცხაქაიას ზაითონის ტოპონიმიკური





ატლასი

გეგმის საბოლოო სხედი

მასშტაბი: 1:25 000



პირობითი ნიშნები

-  საბოლოო სხედის საზღვრები
-  მდინარეები
-  გზები
-  საბოლოო სხედი

ბაჯეთი

სასოფლო საბჭო რაიონის შუა ზონის უკიდურეს აღმოსავლეთით მდებარე სოფელია. მას დასავლეთით მდინარე ტეხური ესაზღვრება, ჩრდილოეთით – ნოქალაქევის სას. საბჭო, სამხრეთ-დასავლეთით – ნოსირის სას. საბჭო, ხოლო აღმოსავლეთით – აბაშის რაიონი. ნიადაგი აქ მდ. ტეხურისა და აბაშის ნალექი ქვიშნართაა დაფარული. ქვიშანაჭარბი ნიადაგი სიმინდის, ღომისა და ჭადაჭადას უხვი მოსავლის წყარო ხდება. აქ გაშლილია საძოვარი მასივები, დაფნისა და ხილისათვის გამოსაყენებელი სავარგულები. სოფელი მდიდარია ისტორიული ძეგლებითა და ადგილებით. იგი წინათ, ოქტომბრის რევოლუციამდე, სულ ტყით ყოფილა დაფარული. ამ უღრანი ტყის სიღრმეში, ველიანებზე უძველესი ნაოხვამუები, ჯეგემისარონის საკულტო ადგილები იყო. დღეს სოფელი საკმაოდ ღონიერია ეკონომიკურად და კულტურულად. აქ არის მეცხოველეობის კომპლექსები, რაც სოფლის მატერიალური კეთილდღეობის ერთ-ერთ მძლავრ წყაროს წარმოადგენს.

ბარბა. ადგ. გაშლილი საძოვარია. აქ ჯოგი ბარგდებოდა ხოლმე.
ბაღი. ადგ. „წინათ ბაღნარი, ნალკოტი ყოფილა“.
ბაცხენი (ბარცხნარი). ადგ.
ბომბორნი (ბოგვერონი). ადგ. „ბოგვერა ბალახი ყოფილა აქ სულ“.
ბორკილი (ბორკი ლელე). ლელე.
ბაბუნინი ნოხორი (გაბუნინას ასულის ნასახლარი). ადგ.
ბაბუნაში ტყა (გეგენავას ტყე). ადგ.
ბაჯეთი. ს/ს ცენტრია.

1. „გადმოცემით, ძველად, როცა გეგეთის ტერიტორია მთლიანად ტყით იყო დაფარული, მონადირეებს ნადირობის დროს, იქ, სადაც ახლა დგას სამი ცაცხვის ხე და ადგილობრივი მკვიდრნი უწოდებენ „ჯეგემისარონს“, უნახავთ სეფი, სეიფი, ოქრო-ვერცხლის ნივთებით სავსე. ქონება გაინაწილეს, ამის შემდეგ ისინი ორ ჯგუფად გაიყვნენ. ერთმა გადაწყვიტა ადგილზე საცხოვრებლად დარჩენა, ხოლო მეორემ მდ. აბაშის გაღმა ტერიტორიაზე მოისურვა დასახლება. მეორე ჯგუფმა პირველ ჯგუფს უთხრა: „გეგერდით“ (დაჯერდით) ამ ფართობსო, ტერიტორიას, სადაც დგახართ, ჩვენ ჩვენი წილი მოგვეცით, მდინარის გაღმა გავალთ და იქ დავსახლდებითო. პირველი ჯგუფი დათანხმდა. მეორე ჯგუფი მდინარის გაღმა გავიდა, იქ სოფელი გააშენა და სახელად სეფიეთი შეარქვა, ხოლო პირველი ჯგუფის დასახლებას სახელი „გეგერტი“, „გეგერდი“ შერჩა“;
2. სახელწოდება ბაჯეთი წარმოიშვა ვილაც დიდი კაცის – „გეგეს“ სახელიდან, რომელიც აქ სახლობდა და დიდი „მიი“ – ოჯახი ჰქონია. ამიტომ „გეგეთი“ შეერქვა სოფელსო;
3. „გეგეთი“ თათრული სიტყვაა, „გეგე“ ნავს ნიშნავს, ხოლო „მიი“ წასვლას. „გეგეთი“ ნავით წასვლას ნიშნავს, ნავით გაქცევასო. ამ ტერიტორიას თათრები შემოსევთან, მაგრამ დამარცხებულან და ნავებით გაქცეულან მდ. ტეხურისა და აბაშის გზით, ზღვისაკენ“ (გედეონ ხუხუნის ნაამბობიდან).

ბოჭვიროვნამი (გამწვარი ეკლესია). ადგ. „მაღალი ზუგაა. აქ წმინდა გიორგის ეკლესია მდგარა. მტრის შემოსევის დროს გადაუნვათ“ (იმნაიშვილი სერაპიონ ანტონის ძე, 61 წ.).
გრიგოლინი ნოხორი (გრიგოლის ნასახლარი). ადგ.
გუჯუში ნოხორი (გუჯუს ნასახლარი). „გუჯუ კილასონიას სახლში იკრიბებოდნენ რევოლუციონერები, აქ ჰქონდათ შტაბი. აქ მოდიოდა სამა გეგეჭკორი. გეგეთის ორგანიზაციის ცენტრი იყო. აქვე ცხოვრობდა ალექსანდრე ოჩიგავა. იგი როტმილდის ქარხანაში იყო მუშად. იქიდან მოჰქონდა პროკლამაციები და რევოლუციური ლიტერატურა“ (შულია მირიანის ასული ოჩიგავა, 45 წ.).
დაბანი შაბი (დაბალი ჭალა). ადგ.
დიდლიქი (დიდი ლელე). ლელე, ნიაღვრის დროს იცის დიდად მომატება, სულ წალექავს ყველაფერს. უერთდება მდ. აბაშას“.
დილახონი (ჩახნული). ადგ. ფერდობის პატარა სახენელი ადგილი.
ეკა ცაახეში ნოხორი (ეკა ცაახას ნასახლარი). ადგ.
ვერხონა (ვერხენარი). ადგ.
ზუბა (ზურგა). ადგ.
თხომულონი (თხემლნარი). ადგ.
კაჟონა (კაჟნარი). ადგ.
კეკელაში ნოხორი (კეკელას ნასახლარი). ადგ.
კვატალონი (საიხვე). ადგ.
კოსტაში ტყა (კოსტას ტყე). ადგ.
კუპანაში ნოხორი (კუპანას ნასახლარი). ადგ.
ლაბახაში კარი (ჭოკის კარი). ადგ.
ლევენჭაბი (ლევენის ჭალა). ადგ. „აქ ლევან დადიანს ჰქონია სანადირო ადგილი“.
ლეონტიაში ნოხორი (ლეონტიას ნასახლარი). ადგ.
მანცხვაროვნამი (მაცხოვრის ეკლესია). ადგ. „ეკლესია არ დგას“.

მაღალი (მაღალი). ადგ. მიწაზურგა.
მაღალი ძუბუ (მაღალი ზუგა). ადგ.
მისარონი. ადგ. „აქ მითრას, მისრას სალოცავი იყო. მდგარა პატარა ეკლესია. აქვე სულ ცაცხვები მდგარა. ეს ხეები სახლის სიმსხოები ყოფილან. მათ ქვემოთ დიდი ქვა იდო. ამ ქვაზე ზემოთ მრგვალი, ნათალი ქვა იდო თურმე. მას მაღაზონის ქვა რქმევია. თვალის ტკივილს შველოდა ლოცვა ამ ქვასთან. წვრილ ფულს სწირავდნენ“ (თურქია სამსონ ლუკას ძე, 80 წ.).
ნანისირი (ნაისლარი). ადგ.
ნაპარუ (ნაკარვალი). ადგ.
ნაოსხაპუ (ნასაცეკვარი). ადგ.
ნაოხვამუ (ნასალოცვარი). ადგ.
ნაოხვამუ ჯეგემისარონი (ნასალოცვარი ჯეგემისარონისა). ადგ. „საკულტო ადგილია. მდ. აბაშის პირას, დგას ორი დიდ ცაცხვის ხე. მესამე ხე ნაქცეული ლპება, მაგრამ კაცი არ ეკარება. იგი ღვთაების, ჯეგემისარონის კუთვნილი ხეაო. აქ ჯეგე მისარონის კულტი იყო დიდი სალოცავი. აქ ჩამოლოცვა ცოდნიათ. მახვეწრებს მოჰქონდათ შესანიშნავი: ფული, ნემსები, სანთელი, მოჰყავდათ მამლები, თიკნები და სხვ. მოდიოდნენ ფეხშიშველნი და შესთხოვდნენ ჯანმრთელობას, დღეგრძელობას და ყოველგვარ სიკეთეს“ (გ. ხუხუნი). ჯეგემისარონი, ჯეგემარონი მითრას სალოცავი ადგილი (გ. ხუხუნი).
ნარამუ (ნარამალი). ადგ.
ნარისუ. ადგ.
ნასილა (ნასილარი, დახილული). ადგ.
ნასუ (ნასელარი). ადგ. „სელს ვიყენებდით ბადის და ტილოს საქსოვად, ვგრეხდით ბანარს“.
ნატაში ნოშქვილუ (ნატას დასახრობი ადგილი). ადგ.
ნაფაცხე (ნაფაცხარი). ადგ. „აქ ფაცხა მდგარა ძველად, სოფლის დუდკორები – თავკაცები იკრიბებოდნენ და სოფლის საჭირო საქმეზე მსჯელობდნენ. ამ ფაცხაში კიდეც ლოცულობდნენ, კიდეც იკრიბებოდნენ და მღეროდნენ, მხიარულობდნენ. იგი თითქმის კლუბიც იყო და საკრებულოც“.
ნაფაცხუ (ნაფაცხარი). ადგ.
ნაქარუ (ნაქერალი). ადგ.
ნაქობალუ (ნახობლარი). ადგ.
ნაქობალუ (ნახობლარი). ადგ.
ნანისქვილუ. „მდ. აბაშაზე ღვაბერიების და ფიჩხაიების საერთო წისქვილი იდგა. ხშირი დავა ჰქონდათ ამ წისქვილის გამო“.
ნანურბაღუ (ნანურბელარი). ადგ. „ამ ჭაობში ბევრი წურბელა იყო, მათ იჭერდნენ და ყიდიდნენ“.
ნაჭვი (გადამწვარი). ადგ. „ოდესღაც ტყე ყოფილა, მტერს გადაუნვავეს, დღეს მაღალი ადგილია“ (კუპრეიშვილი სეროჟა რაჟდენის ძე). მის მიდამოებში ახლა გათხრები მიდის. 1974 წელს აქ გეგეჭკორის მხარეთმცოდნეობის მუზეუმმა „პეტრეს ნაკარუს“ მიდამოებში იპოვა გვიანი ბრინჯაოს სამარხები. აქ ფუნდამენტური არქეოლოგიური გათხრები აწარმოა ექსპედიციამ დოც. ე. გოგაძის მეთაურობით. ახლა „ნაჭვზე“ წარმოებს ასეთი მუშაობა.
ნაჭილუ (ნაჭილავი). ადგ. „აქ ჭილაიები სახლებულან, ისინი გამწყდარან. დღეს ამ ადგილებში ქვევრებს და დოქებს პოულობენ“.
ნაჭკილუ (ნაჭკადარი). ადგ. (ვლადიმერ მოსეს ძე გოგია, 65 წ.).
ნახარღანუ (ნახარდნარი). ადგ. „აქ ჩემონური ყოფილა მაღლარზე მიშვებული“.
ნახაპუ (ნაცერცვალი). ადგ.
ნაქონა (ნიგზენარი). ადგ.
ნოჭკარი (ნაჭერი). ადგ.
ნოხორი (ნასახლარი). ადგ.
ოპარბული (სათოხნი). ადგ.
ოპარბული (სათოხნი). ადგ. „თოხით ამუშავებდნენ.
ოპურთი (საბურთაო). ადგ. „აქ იყო დიდი ველი, სადაც ბურთაობდნენ, ლელობურთს თამაშობდნენ“.
ოფუჯი (საფურო). ადგ.
ოღუმოლი (სალომო). ადგ.
ოხვამუ (ეკლესია). ადგ. „მთავარანგელოზის სახელობის ეკლესია მდგარა“.
ოჯარი (საჯარი). ადგ.
ოჭკილუ (სამჭადო). ადგ.
პატარაიანი ნოხორი (პატარაიას ნასახლარი). ადგ.
რეპა. ადგ.
როქონა შაბი (როკიანი ჭალა). ჭალა.
საანგურო (სააგურო). ადგ.
საბაგენო. გეგენავების (ადგილია) ნასახლარი.
საპსანო. ესანიების (გვარია) ნასახლარი.

სათურქიო (თურქიების). ადგ. „აქ თურქის ბანაკი მდგარა, აქედან, ამ ბანაკიდან იჭრებოდა თურქის ლაშქარი შიდა სამეგრელოში. ამიტომ ადგილს სათურქო დაერქვა“.

საკუპრეიშვილო (საკუპრეიშვილო) უბანი. კუპრეიშვილები ესახლნენ.

საოჩიბო. ოჩიგავების (გვარია) უბანი.

საჩიბო. ჩემიების (გვარია) უბანი.

სიბაკარი (სიბას კარი, ლარტყებისაგან შეკრული კარი). ადგ.

სუმი ჯაში ლაჯონა (სამი ხის კოპიტნარი). ადგ.

სურანიანი ნოხორი (სურანიას ნასახლარი). ადგ.

ტიპი (ტყე). ადგ.

ტიპიხვანა (ტები ყანა). ადგ.

ტიპი. ადგ.

უშანგი ნოხორი (უშანგის ნასახლარი). ადგ. „უშანგია გეგენავა იყო“.

უჩა ღეე (შავი ღელე). „ღელეა, სათავეს იღებს წყაროდან. მიედინება სამ კილომეტრზე, უერთდება მდ. აბაშას, სოფ. წყემის ტერიტორიაზე. ხალხს ღელესთვის შავი შეურქმევია, იმიტომ, რომ გეგეთში ნასახლება ღვაბერიძეები და ფიჩხაიები“. „გეგეთისარონი“ ამათი საზიარო ყოფილა, ორივე გვარი – ღვაბერია და ფიჩხაია მემამულეები ყოფილან. ამ ეკლესიის მღვდლისათვის ფიჩხაიას შეუთვლია, სანადიროდ მივდივარ და ჩემს დაბრუნებამდე წირვა არ დაიწყოს. მაგრამ ფიჩხაია რომ სანადიროდ წავიდა, ღვაბერია მოსულა ეკლესიაში, მღვდლისთვის უბრძანებია, ფიჩხაიას მოსვლამდე დაეწყოს წირვა. მღვდელი ღვაბერიას ბრძანების შესრულებას შედგომია. წირვა დაუწყია. წირვის დამთავრებამდე ფიჩხაია მოსულა ეკლესიაში და რომ უნახავს, მღვდელი წირვაზე იდგა, გაბრაზებულა. წირვის შემდეგ მღვდლისათვის პასუხი მოუთხოვია, რატომ ჩემი ბრძანება არ შეასრულეო. მღვდელს ხმა ჩაუკმენდია, ღვაბერია გამოსარჩლებია. მაშინ ფიჩხაიები და ღვაბერიები ერთმანეთს დარევიან და ამოუჭლეთით, მღვდელიც მოუკლავთ და დიაკვანიც. ეს უბედურება სწორედ ამ ღელესთან მომხდარა. ამ უბედურების მოწმე ღელეს „შავი ღელე“ უწოდესო“ (გ. ხუხუნი).

ფირცხადაში ნოხორი (ფირცხალავას ნასახლარი). ადგ.

ფიჩხარი (ფიჩხნარი). ადგ. „გადმოცემით, აქ 1. სულ ფიჩხნარი, ძეგნარი ადგილი იყო, ამიტომ შეერქვა ფიჩხერი. ამ ფიჩხნარ ველობზე იყო მრავალნაირი სამკურნალო ბალახი, რომლისაგან აყენებდნენ წამლებს, იყვნენ სოფლის ექიმბაში ქალები, რომლებიც აქ აგროვებდნენ მედეას ბალახს, მედეას ვარდს და მისგან მალამოებს ხარშავდნენ; 2. ეს ადგილები ფიჩხაიებს ეკუთვნოდათ უძველესი დროიდან. აქ ფიჩხაიები ესახლნენ და ამიტომ ფიჩხაიების მამულს ფიჩხარი შეარქვეს“ (ჯლამაია ნიკანდრო კონიას ძე).

ქუნიერი. ადგ. „აქ ვენახი იყო მაღლარზე მიშვებული, ქუნიორის ვაზი. მაღალი მოსავალი იცოდა და კარგი ღვინო დგებოდა. ამით დახურული იყო ეს ტყე – „დოქუნიიდუ“ (ჯლამაია ნიკანდრო კონიას ძე, 69 წ., ხალხური მთქმელი, მელექსე).

ქუნიორი. ადგ.

ქუნიორი. ადგ. „აქ ვენახი ყოფილა. ვაზი ქუნიორი ყოფილა მაღლარზე მიშვებული“.

ღვაბერი. ადგ. „ღვაბერიების ნამოსახლარი“.

შოლა (შუალელე). ღელე.

ჩეძაში ნახეპა (ჩექმის დანაფხეკი). ზურგა. ადგ. „თითქოს ზურგა თამარ დედოფლის ჯარის ფეხსაცმლის დანაფხეკისაგან აღიმართაო“.

ჩეშონა (თეთრსვანური) ადგ. „აქ ჩეშონური – თეთრი სვანური იყო მაღლობზე“.

ჩხირონა (ჩხირნარი). ადგ.

ჭაე (ჭალა). ჭალა.

ჭითა კოდე (წითელი კბოდე). ადგ.

ჭიჭი ღეე (პატარა ღელე). ღელე. „ორი კილომეტრის სიგრძისაა. სათავეს იღებს ფიჩხერში. უერთდება მდ. ტეხურს“.

ჭუბაბრიაში ტყა (ჭუბაბრიას ტყე). ადგ.

ჭყონჯინჯი (მუხისძირი). ადგ. „აქ ჭყონები, მუხები რომ იდგა, მეც მახსოვს“ (ს. თურქია).

ხატიში დინა (ხატის მინა). ადგ. „საეკლესიო მამული იყო“.

ჯაკუშ ნაშრბილი (ჯაკუშ წყარო). წყარო.

ჯახათი. ადგ. „აქ თურქების ჯარი დაბანაკებულა, მდინარეს მოუმატნია და სულ წაუღეკია“.

ჯახიაში ნოხორი (ჯახიას ნასახლარი). ადგ.

ჯვეში შარა (ძველი გზა). გზა. „იგი ძველ სენაკში გადიოდა“.

ჯინა (ჯინე). ადგ. ნანგრევებია მხოლოდ შემორჩენილი. „აქ ძველი ნასახლარი ყოფილა. აქვე მდგარა ჯარი“.

ჯინირი (ნანვალეები, ნაჯახირალი). ადგ.

1. ნაბრძოლები, ნაჭირალი, უბედური ადგილია. სულ წვალეა და ჯახირი ყოფილა ამ ადგილზეო“ (იმედაშვილი სერაპიონ ანტონის ძე, 63 წ.).

2. „ნაჯახარი“. ბუნებით გამაგრებული ადგილი. ჯინები.

აკი

სოფლის საბჭო მდებარეობს მდ. ცივის აუზში, ქ. ცხაკაიას ჩრდილოეთით. მას სამხრეთით რაიონის ცენტრი ესაზღვრება, დასავლეთით – ხორშის სას. საბჭო, აღმოსავლეთით – ძველი სენაკის სას. საბჭო, ხოლო ჩრდილოეთით – უშაფათის სას. საბჭო. მდებარეობს გორა-ბორცვებიან ზეგანზე, რომელიც ჩრდილოეთისაკენ მალდება 100 მეტრიდან 250 მეტრამდე ზღვის დონიდან. მისი აღმოსავლეთი ნაწილი შეფენილია უნაგირას მთას.

ნიადაგი წითელმიწაა, ალუვიური და კარბონატული ხასიათისა. სოფელი უხვია ხილით, ვაზითა და ჩაის კულტურით. უძველესი დროიდან სოფელში კულტივირებულია დაფნა, სელი და კანაფი. მოჰყავდათ ხორბალი, ცერცვი, ჭადა-ჭადა, ლომი, ურიში, სოია, ხარობს ციტრუსოვნები. მდიდარია ბუნებრივი ღირსშესანიშნაობებით, წყაროს წყლებითა და ღელეთა მცირე, მაგრამ ლამაზი კანიონებით.

სოფელს დიდი ისტორიული წარსული აქვს. აქ მრავლადაა ისტორიული ძეგლები და ადგილები. შემორჩენილია სამეურნეო და კულტურული ცხოვრების პრაქტიკა და ტრადიციები. განსაკუთრებით საინტერესოა საფეიქრო ხელოსნობის მდიდარი ტრადიცია. აქ აბრეშუმის, სელისა და ბამბისაგან ქსოვდნენ დარაიას, ტილოს, ხამიანს, იყენებდნენ თავიანთი საჭიროებისათვის და ყიდდნენ კიდეც. აქ ტილოს შესაღებავად იყენებდნენ ეკის – ლეკის, მინერალურ საღებავს, რომელიც განსაკუთრებულ გამოსავლებში ამოჰქონდათ. ახლაც შემორჩენილია აქ მათი მცირე მალარო.

სოფელში არის საინტერესო ისტორიული ძეგლები – ნაცნიცხელის და ნათქალის ეკლესიები (იოანე ნათლისმცემლის სახელობის) და სასახლეები, რომლებიც XIII-XIV საუკუნეს მიეკუთვნებიან და ქართული არქიტექტურული ხელოვნების უნიკუმებს წარმოადგენენ. ძველი განმინდა, სათანადოდ აღწერა და სარესტავრაციოდ გაამზადა ამ სოფლის მკვიდრმა, შესანიშნავმა მეცნიერმა და საზოგადო მოღვაწემ, დოც. ი. ალაშიამ.

სოფელში არის შემორჩენილი დიდი მეცნიერ-გეოგრაფის, ქართული გეოგრაფიული მეცნიერების ერთ-ერთი კორიფის, აკადემიკოს თეოდორე ალაშიას კარ-მიდამო. სოფელმა ქვეყანას მრავალი მწერალი და მოღვაწე მისცა.

- აბურჯანიანი ნოზორი (აბურჯანიას ნასახლარი). ადგ.
- არბვანი (ქვევრი, ჭური). ადგ.
- არჩიაში ბოლბ (არჩიას მთა). მთა.
- ატატი. ადგ.
- აქსენტიანი შანი (აქსენტის ქალა). ქალა.
- ბაკიჩიაში ნოზორი (ბაკიჩიას ნასახლარი). ადგ.
- ბანური. ადგ.
- ბასილიკაში ნანისქვილი (ბასილიკას ნანისქვილარი). ადგ.
- ბანძეში ნოზორი (ბენძეს ნასახლარი). ადგ. „კოტიანეთიდან გადმოსახლებულა ვილაც ბენძე, იგი აჯანყების მონაწილე ყოფილა. ამიტომ ამ ტყისათვის შეუფარებია თავი“.
- ბარალი (დროშა). ადგ. „აქ ბატონიშვილების ადგილების მოსანიშნო დროშა იყო აღმართული ბატონყმობის დროს“.
- ბარნაჟი (ბერის წყარო). ადგ. „აქ უშვილო ბერი სახლებულა. მას მინიდან წყალი ამოუყვანია. კარგი წყალია“.
- ბიბიში (ბიბისა). ადგ.
- ბიბიში ნოზორი (ბიბის ნასახლარი). ადგ.
- ბორკილი (ბორკილი). ადგ. „აქ სტრაჟნიკების ცხენებს ბორკავდნენ. ცხენების ბორკილებით 1905 წელს რევოლუციის მონაწილენი დაუბორკავთ მათ ამ ადგილზე და დაუხოციათ“.
- ბოშიათურაში (ბოშიას მემკვიდრენი). უბანი. „ამ უბანში ბოშია ადამიას მემკვიდრენი, ნიჭო ესახლა, ბოშია თურების დინო იყო. ადამიები ერთი გვარია, ერთი თურია. მას რამდენიმე ტოტი აქვს, რამდენიმე გმნარცი – დინო. ერთი დინო მათ შორის ბოშია „თურეფია“. ადამიებს კიდევე ჰქონდათ რამდენიმე დინო – პაპათურაში, ხილოთურაში (ილია ადამია ხილოთურებს ეკუთვნის), კუჭუ თურაში, ზაიბა თურაში (მწერალი ალიო ადამია ზეიგათურებიდანაა) და ა. შ.“ (დ. ადამია).
- ბურღლუში (ბურღლუსი). ადგ.
- ბაბია ნკვარამი (გაგაიუფსკრული). ადგ.
- ბითოკირილი (ქვითკირით გამოკრული). გამოქვაბულია და წყარო. ეს წყარო ხორზენში (გასახიზნში) თავშეფარებული ქალების და ბავშვების მისასვლელად იყო გაკეთებული. აქ მტერი ვერ ამჩნევდა მათ, მტერი ვერ დაესხმოდა თავს, საიმედოდ იყვნენ შეკრული“ (დ. ადამია).
- ბითოკირილი (ქვითკირით ამოკავებული, შეკრული). გამოქვაბული. „იგი სიგრძით სამი კილომეტრია. თურქობის დროს აქ ხალხი იხიზნებოდა თურმე. არის გადმოცემა, რომ მონადირე შესულა ძალიანად. მონადირე ჩაკარგულა, ძალი საწულეისკიროში გამოსულა“ (კ. ადამია, ზ. გულუა).
- ბიძი შანი (გრძელი ქალა). ქალა.

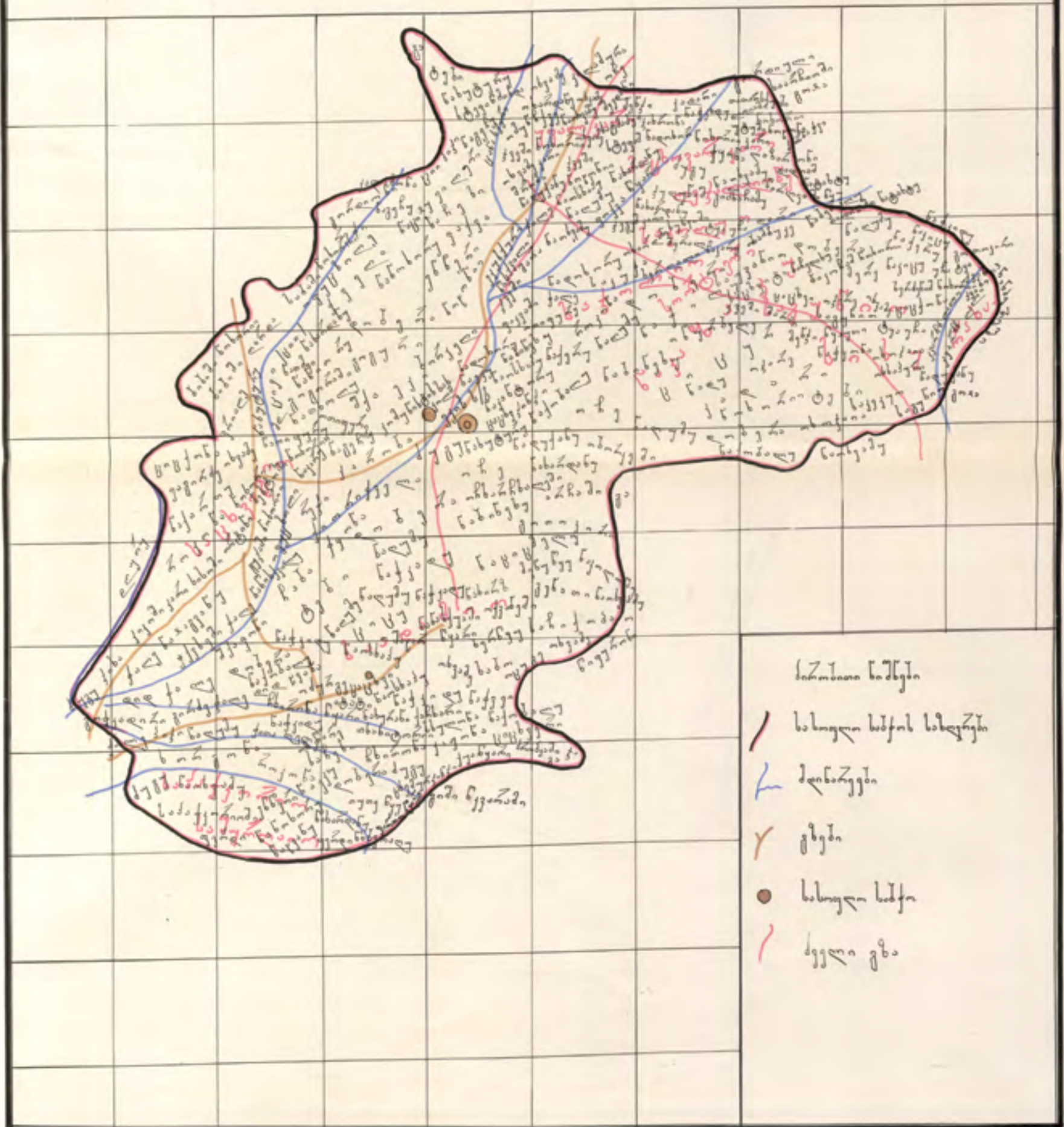
- ბობორიში. ადგ.
- ბოლორიანი. ადგ.
- ბორღილი. ადგ.
- ბუჯაში ნოზორი (ბუჯას ნასახლარი). ადგ.
- დადიანი ნატახტა (დადიანის ნატახტარი). ადგ. „აქ დადიანის მოსახლენი ადგილი და აგარაკი ყოფილა. დღეს ჭაა მხოლოდ დარჩენილი“.
- დადიანი ნატახტა (დადიანის ნატახტარი). მთის თხემი. ადგ. „იგი გაჰყურებს ეკის მთასა და ნოქალაქევს. ზღვის დონიდან 500 მეტრზეა. გადმოცემით, აქ დადიანს თავის მცირე დარბაზი და კარ-მიდამო ჰქონია. როცა ამ გზით მიდიოდა, აქ ისვენებდა თურმე. აქვე ჰქონია სანადირო ადგილი“ (ადამია ბორისი კონდრატეს ძე, 66 წ.; გუნია ზურაბ კონსტანტინეს ძე, 41 წ.).
- დიღვანა (გრძელი ყანა). ქალა.
- დიღვანი (დიდი ქალა). ადგ. „ქალა საპაჭკოროსი“.
- დობარ (მთის დობილო ფერდობი). ადგ. მსგავსი ტოპონიმი კიდევე ორ ადგილას გვხვდება.
- დობარ. ადგ.
- დობარ. ფერდობია. „ვაზნარიანი“.
- დღურა. ადგ.
- ქაბირა (ჩაგრძელებული). ადგ.
- ქი (მალა). ს/ს 1. „იტყოდნენ – სულ ეკი-ეკი, სულ აღმა და ამოღმაო. მართლაც ეს ადგილები სულ მალდება, მალა მიდის, ამიტომ შეერქვაო ეკი“; 2. აქ ამოჰქონდათ ეკი, ლეკი, მინერალური საღებავი და ამიტომ შეერქვა სოფელს ეკი“ (უფუხუნა კოსტას ასული ჟვანია, 55 წ.).
- ქაქაშური, ქაქაშური (ეკის წყალი). ღელე.
- ქნარნოზონილი (ქნარნაყანევი). ადგ.
- ზანა. სოფლის ნაწილია, შემოდის ეკში.
- თათარსქაში ნოზორი (თათარიშვილის ნასახლარი), ადგ.
- თეოდორე მანოროზა (თეოდორე დავითიას ეზო, კარ-მიდამო). კარ-მიდამო. შემორჩენილია სახლი და ეზო. ეზო სულ დახუნძლულია ხეხილით და ვაზით, მაგრამ მოუვლელია.
- თუთი წყუ (თუთეს წყარო). ადგ.
- თხახიტონი (თხა ქერცლავს). ადგ.
- ილარიონიში კარი (ილარიონის კარი). ადგ.
- იბანიორი, მანცხვარიში მხვამე (მაცხოვრის ეკლესია). „ეს ეკლესია აუშენებიათ ყმებს, რომლებიც ქვის სამტეხლოდან მწკრივად მდგარან და ერთმანეთს გადასცემდნენ ქვას, ასე აჰქონდათ მშენებლობის ადგილზე“ (პეტრე ფალავა, 91 წ.).
- იბანიორი (ნანიორალია). ადგ.
- კაღარი. ადგ. მზისგული ადგილია, მთის სამხრეთ-აღმოსავლეთი ფერდობი. „მთელი დღე მზე ადგას“.
- კაკოში კარი (კაკოს კარი). ადგ. „აქ ჯარობა და ცეკვა-თამაში სცოდნიათ ჩვენს ძველებს. თავშესაყრელი ადგილი ყოფილა“.
- კალამონა. მთაა და ადგილი. „აქ იცოდნენ თურმე ძალიან ძველ დროს კალამონობა, ლოცვა. კალამონა დიდი სალოცავი იყო, ამბობენ ჩვენი ძველები“ (სპირიდონ გახუს ძე ადამია, 75 წ.).
- კაჟონა (კაჟნარი). ადგ.
- კარობა. ადგ. „აქ ძველი ხვამა (ლოცვა) იცოდნენ“.
- კვარჩხლანი (უკუღმართი ღელე). ღელე. „კვარჩხად, უკუღმართად მიედინება. იგივე სახელი აქვს გაშლილ ქალას, რომელზეც ყანა ითესება“.
- კვარჩხლანი. წყარო და ღელე.
- კინტირიაში შანი (კინტირიას ქალა). ქალა.
- კირნაჰვი (კირნანევი). ადგ.
- კლასი (სკოლა). ადგ. „აქ ხის სახლი მდგარა. მასში სოფლის პატარა სამრეწლო სკოლა გაუხსნიათ. აქ 1905 წელს რევოლუციის მოქადაგები კრებას მართავდნენ. 1918 წელს აჯანყების დროს რაზმელებს აქ შტაბი ჰქონდათ, ხოლო მენშევიკური გამოსვლების დროს ისინი აქედან გაუდევნიათ. ბრძოლა მომხდარა აქ“ (ჟ. ჟვანია).
- ლაზაში ნოზორი (ლაზას ნასახლარი). ადგ.
- ლევაში შანი (ლევას ქალა). ადგ.
- მარიანი ნოზორი (მარიას ნასახლარი). ადგ.
- მენათნაჟი (მენათწყარო). წყარო.
- მენათი. ადგ.
- მენჯი (გაღმა მარილი). წყაროიანი მალლობია. „მარილიანი, გოგირდიანი წყალი დის, ძლიერ უყვარს საქონელს“.
- მერა. ადგ. „დობილოიანი. ვენახიანი ადგილი. მალლარზე იყო ვაზი“.
- მონბური. ადგ. „წინათ აქ ელიობა ვიცოდით, ახლაც იქ ღამეს ათევენ და დღესასწაულობენ“ (სპ. ადამია).
- ნაგაბვანა (ნაქვევრალი). ადგ. ახლა საყანე მასივია.

მეცნიერების მხარეთმცოდნეობის მუზეუმი

ცხიკიის რაიონის ტოპონიმიკური ატლასი

ქეის სსოფლო ხატი

მასშტაბი: 1:25 000



ნაბჰარალუ (ნაბაირალალი, ნადროშალი). ადგ. „მთის კონცხია, ველობი. აქ ბერალი ჰქონდა აღმართული დადიას, საკუთრების მისანიშნი“ (სპ. ადამია).

ნაპინეხუ (ნავენეხარი).

ნაბჰარუ. ადგ.

ნადონორუ (ნასახლარი). ადგ. „აქ წინათ კონია კოტია სახლებულა. დღეს კალი ფარლალაია სახლობს“.

ნადუქანუ (ნადუქნარი). ადგ. „ჩაგუ სიჭინავას ჰქონია დუქანი“.

ნადუქნევი (ნადუქნევი). ადგ. „უძველესი დუქანი მდგარა ამ ძველ გზაზე“.

ნათმეღი (ნათლისმცემლის სახ. ეკლესია). ეკლესია. ესეც სამნავიანი ბაზილიკაა, სანათლავის ჭერი სხვისებურადაა სეგმენტებად დაყოფილი, ხობის ეკლესიისა და წაღენჯინის სტოას ჭერის მსგავსად. ძალიან მკვიდრად და საინტერესოდ ნაგებია, XIV საუკუნეზე გვიანი არ უნდა იყოს. გალავნის ეზოში კოშკის პირველი სართულიცაა შემორჩენილი.

ნათოფურანი (ნათოფურალი). ადგ. „თოფურიების ნასახლარია. თოფურია გვარია“.

ნათხოლუ (ნათხლევარი). ადგ.

ნაკაზაკუ (ნაკაზაკარი). მთელი სოფელი. „1905 წელს ალიხანოვ-ავარსკის ჯარს დაუკავებია ეს ადგილი, აქ დაბანაკებულა, თავისი ყაზარმები გაუმართავს. აქედან ულაშქრია სამეგრელოს ყველა კუთხეში. მაშინ დიდი რისხვა გუგუნავებს დატყდომიან თავზე. ამ სოფლის ძირითადი მკვიდრი თური (გვარი) გუგუნავა ყოფილა; არის გადმოცემა, სანამ ალიხანოვ-ავარსკის ჯარი შემოვიდოდა, აქ მოსულა რუსი კაცი, მას ტყვეები ჩამოუსხამს, იგი მალხაზ გუნისას სახლში დამდგარა. მალხაზსაც უდენია ტყვია. როცა ალიხანოვი შემოვიდა, იმ რუსს გაუცია სოფლის ახალი თაობის ხალხი. როცა რუსის ჯარი წასულა, ხალხს მალხაზისთვის პასუხი მოუთხოვია. მალხაზს უთქვამს:

„თქვ მორთუ დო თის ელავთხოზუდია, თქვა ქომორთით დო თქვა ქელგათხოზუთია“.

(ის მოვიდა და იმას ავედევნე, თქვენ მოხვედით და თქვენ ავედევნებითო). ამის შემდეგ მალხაზისათვის ხელი არ უხლიათ.

ნაკანცელარუ (ნაკანცელარალი). ადგ. „აქ ძველთაძველი კანცელარია მდგარა მამასახლისისა“.

ნაკაქაში. ადგ.

ნაკაქაშა (ნაკეხარი). ადგ.

ნაკიცი (ნაკიცარი). ადგ. „აქ კეცის ქვებს თხრიდნენ წინათ“.

ნამამცხვარუ (მაცხოვრის ეკლესია). ეკლესია და სასახლე მთელი კომპლექსია, ირგვლივ შემორჩენილი, მაღალ, 5 მეტრის სიმაღლის გალავნით. გალავნის ფართობი 2000 კვ. მეტრზე მეტია. ჩრდილო-აღმოსავლეთ მხარეზე დგას ორნავიანი ბაზილიკური ეკლესია. სანათლავი ეტყობა გვიან მიშენებულია. ეკლესია აგებულია მაღალი არქიტექტურული გემოვნებით. ამავე ეკლესიის დასავლეთის კიდურზე, გალავანთან, ჩრდილოეთ მხარეზე სასახლის ორსართულიანი კედელია, ხოლო სამხრეთის კიდურზე – ორსართულიანი დიდებული ეკლესია, შემკული ორნამენტებით. მისი არქიტექტურა და მხატვრობა შეიძლება XII-XIV სს. მიენეროს. მისი განმენდა-გასუფთავება და ნაწილობრივ გამაგრება-აღდგენა იკისრეს საქართველოს პოლიტიკური ინსტიტუტის სტუდენტებმა, დოც. ილია ადამიას მეთაურობით. ძველი განმენდილია, ნაწილი აღდგენილიცაა და შორიდან ლამაზად მოჩანს. ეს არის უდავოდ დიდად დასაფასებელი მამულიშვილური ღვაწლი.

ნამამცხვარუ. სოფელია, სადაც დღეს არავინ სახლობს. მაგრამ საკვირველად თვალსაჩინოდაა შემორჩენილი ეზოები, ხეხილნარი, ბაღნარი, საყანეები, საფუტკრები. ისე, რომ გგონია, დღეს გადასახლებულა აქედან ხალხი. ძალიან გულდასაწყვეტია ასეთი ნაყოფიერი და საინტერესო ადგილის გაუკაცრიელება.

ნანდუ. ადგ. „ჭაობიანი, ნადევარი ადგილი“.

ნანესკუაში ნყარი (ნანესკუას ნყარო). ნყარო.

ნანიორუ (ნანიორალი). ადგ.

ნაონთხოლი (სამეოთხედო). ადგ. „ეს ყანები სამეოთხოდ ჰქონდათ გლეხებს დასამუშავებლად მიჩენილი“ (ჯვებე ცხვიტარია).

ნაოსხაპუ (ნასაცეკვარი). ადგ. „აქ ჯარობა სცოდნიათ“.

ნაოსხაპუ (ნასალოცვარი). ადგ. „უხსოვარი დროის ნასალოცვარი“.

ნარონუ (ნადგომი). ადგ. „აქ უძველეს დროში ხალხი მდგარა, დიდი დასახლება ყოფილა, ამიტომ ადგილს ნარონს ეძახიან“.

ნასახუ. ადგ.

ნაქართუ (ნაქართალი). ადგ. „ჩვენი ძველები დიდი ხალხი ყოფილა. მათ მამულში საქონელი რომ შემოვიდოდა, იჭერდნენ და აქ ამწყვდევდნენ თურმე“.

ნაქარუ (ნაქართალი, ქართა ყოფილა წინათ). ადგ. „წინათ აქ ქართა ჰქონია მონყობილი მწყემსს. აქ შემდეგ სოფლის საერთო ქართა იყო, სადაც სოფლის საქონელს ღამე ამწყვდევდნენ, მხოლოდ „უხაფუს“, მოუგებელს, უშობლებს და ხარებს“.

ნაქარუ (ნაქერალი). ადგ. „ქერი ეთესათ ძველად“.

ნაქობალუ (ნახორბლარი). ადგ. „აქ ხორბალი ეთესა“.

ნაღეჯუ (ნაღორალი). ადგ. „აქ სულ ღორები ყოლიათ მოშენებული და ღორების ქართაც ჰქონიათ ჩვენს ძველებს. ამიტომ ჰქვია ნაღეჯუ“.

ნაღეჯუ (ნაღომარი). ადგ.

ნაჩეღიხუ (თეთრი მინის ადგილი). ადგ. „აქ წინათ თეთრმინას იღებდნენ და იყენებდნენ საპნის მაგივრად. ყიდიდნენ კიდეც. აქ ჭოროხსაც პოულობდნენ. ჭოროხი მინერალური საღებავია, ყვითელი ფერისა“.

ნაჭვი (ნაჭვავარი). ადგ.

ნაჭილუ (ნაჭილავი). უბანი. „აქ წინათ ჭილები სახლებულან. შემდეგ ეს ადგილები ცხვიტიებს დაუჭერიათ. შემდეგ ცხვიტიებიც ამონყვეტილან“.

ნაჭილუ. ადგ. „ჭილები სახლებულან წინათ“.

ნაჭირუ (განაჭირალი). ადგ. „აქ ჭირსა და მტრის შემოსევას მოუსრავს ხალხი, განსაკუთრებით ქალები. ვინც გადარჩენილა, აქედან გადასახლებულა“ (ჯ. ცხვიტარია).

ნაჭკილუ (ნამჭადარი). ადგ.

ნახურანი (ნახურნალი). ადგ.

ნახუტურუ (ნახუტურალი). ადგ.

ნახუხუნი (ნახუხუნარი). ადგ.

ნაჯინუ (ნაციხარი). ადგ.

ნესტორიში ნონორი (ნესტორის ნასახლარი). ადგ.

ნონიმარა (ნაომარი). ადგ. „ნაბრძოლი ადგილია“.

ნოჭონა (ნამუხარი). ადგ. „მუხის ხშირი ტყე ყოფილა ოდესღაც“.

ნონორი (ნასახლარი). ადგ.

ნაზარიონი. ადგ. „სალოცავი უძველესი“.

ნობამბუკა (საბამბუკო). ადგ. „სადაც საბჭოთა ხელისუფლების პირველ წლებში ბამბუკი იყო გაშენებული“.

ნოთიფურა (სათიბი). ადგ.

ნოუნჩაპი (სამაჩვო). ადგ.

ნოსაპური (საცეკვაო). ადგ.

ნოფცხოლი (ფუცხუნით გასავლელი). ადგ. „საშიშარი, საყარალო ადგილია, ამიტომ გამვლელს უნდა ეჩქარა, ფუცხუნით, ფუცხოლით უნდა გაეარა ეს ადგილი“ (ჯ. ცხვიტარია).

ნოქაჯი (საქაჯო). ადგ. „ქაჯების და ეშმაკების სამყოფი“.

ნოქაპუში (საქაპო). ადგ.

ნოქარუ (თავშესაყრელი). ადგ. „ჯარალუა სცოდნიათ აქ“.

ნოჩი. ადგ.

ნოჩი. ადგ. „ძლიერ ნოყიერი, უხვმოსავლიანი ყანა იყო. იტყვიან „ოჩე ცენდუა“, სიუხვე ციდან ცვიოდაო“. (დავით ერასტის ძე ჟვანია, 71 წ.).

ნოჩარჩხალუში (სანანწკარო). ნყარო. „აქ წყალი მინიდან ჩქერით ამოდის და შემდეგ ღელეში ჩანკანწკარებს“.

ნოქაპი. ადგ.

ნონარნაღაუ (სანანწკარო). ადგ. „აქ მოკლეს ყარაღი გუგუნავა“.

ნონურბელი (სანურბელი). „დამდგარი ტბაა, ლექიანი. აქ ნურბელები იცის უამრავი“.

ნონარდანი (სახარდანი). ადგ.

ნონარდანი (სახარდანი). ადგ. „ხარდანის ვაზი ხარობდა წინათ“.

ნონამი (ეკლესია). ადგ.

ნონამი (ეკლესია). ადგ. „მცირე ეკლესია მდგარა. იგი გიორგი ჩიჩუას კარის ეკლესია ყოფილა. 1924 წელს დაუნგრევიათ“.

ნონამი (ეკლესია). ნაეკლესიარი. ადგ. „სტეფანწმინდას მცირე ეკლესია მდგარა“.

ნონამი (მაცხოვრის ეკლესია და სასახლე).

ნონაჯი (სახარე). ადგილი.

ნოჯარა (საჯარო). ადგ. „აქ ჯარობა, თავშეყრა იცოდნენ. დიდი დღესასწაული ტარდებოდა“.

პროფაპი ჯა (კორპის ხე). ადგ. „აქ სულ კორპის ხეები იდგა“.

ჟვანიაში ტყა (ჟვანიას ტყე). ტყე. (წინა კირილეს ასული ელიავა, 50 წ.).

რეჭი (კეჭნარი, რეჩხონა, ქვიანი). ადგ.

რეჭი. ადგ. „წინათ აქ სულ ზღვა მდგარა, შემდეგ ამომშრალა და რეჭი დარჩენილა“. (სპ. ადამია).

როკონა (როკნარი). ადგ.

საბამი. ადამიების (გვარია) უბანი. სოფ.

საბარჩი. არჩიების (გვარია) უბანი.

საბაიაში ნონორი (საბაიას ნასახლარი). ადგ.

საბუნო. გუნების (გვარია) უბანი. სოფელია, დღეს სრულიად დაცლილი. სახლობს მარტო ერთი ოჯახი სამსონ კეკუასი.

საბუნოში გოლა (საგუნის მთა). ადგ.

საპაქუ. კეკუების (გვარია) უბანი. „დღეს აქ ერთადერთი კეკუა, სამსონ გუდუნას ძე კეკუა სახლობს, 80 წლისა. სხვა არავინ არაა. ადგილი დაცარიელდა“.

საპინწირაიქაშუ (საკინწირეშილო). სოფ.

საკოლუმო. სოფ. ამ სოფელში დღეს მხოლოდ 5 მოსახლეა შემორჩენილი. ძალიან საინტერესო ბუნებრივი პირობების სოფელია. მდიდარია ხილით, ვაზით, წყაროსწყლებით. ეკიდან მონყვეტილია 5 კილომეტრით.

საპუჭა. კუჭავების (გვარია) უბანი.

საპაჭკორი. პაჭკორების (გვარია) უბანი.

საშვანო. შვანების (გვარია) უბანი.

საფაღვო (საფაღავო). ადგ. „აქ კაცს 25 მანეთად ყიდდნენ თურმე ბატონყმობის დროს“.

საშურღანი. შურღანების (გვარია) უბანი.

სარქი. ადგ. „სარქი ყოფილა პატარა ლაბახით, ჯიხათი და ლობურით“.

სარქოპო (სარქობაო). ადგ.

საცხვიტი. ცხვიტიების (გვარი) უბანი.

საჯოლი. ჯოლიების (გვარია) უბანი.

სისოში ორტივინი (სისოს ბოსტანი). ადგ.

სიხუ. ადგ. „გზის პირი იყო. ძველი გზის პირი. ეს ადგილი საბანაკო იყო. აქ მგზავრები ისვენებდნენ. მოსაცდელი ადგილი იყო“.

სიხუ. უბანი. ფიცხი, ზიგზაგოვანი ადგილია. ამიტომ ეძახიან სიხუს. საგუნის ცენტრია.

სტიფაში ოხვამე (სტიფას ეკლესია). ადგ. „აქ ხის ეკლესია იდგა“ (კოლუა ერასტი დიმიტრის ძე, 73 წ.).

სურანა. ღელე. ერთვის ეკუთვრს.

სხულონა (მსხლნარი). ადგ. „მსხლის ტყე ყოფილა ამ ადგილზე“.

ტიპი (ტყე). ადგ.

ტყაშრა (შავი ტყე). ტყე. „ახლა კორპის ხის ტყეა. წინათ ძალიან ხშირი, უღრანი ტყე ყოფილა, ქაჯებით, დევებით სავსე. ამიტომ უჩა ტყეს ეძახდნენ“.

უნანგირაში (საუნანგერო). ადგ.

უნანგირაში, მანანგირაში (საუნანგერო). ადგ. „უნანგირის მსგავსად ჩაჭრილი“.

უტუში ნოქონი (უტუს ნაყანარი). ადგ.

უფაქარი (უფლის კარი). მთელი უბანია.

ფაქაქაქა (ფაქვას ქალა). ქალა.

ფართო წყარი (ფართო წყარო). წყარო.

ფაქვა. ღელე.

ფერდი. ფერდობი. ადგ.

ფრილა (ფრილა ხე). ადგ. „აქ დიდი ფრილა ხე იდგა, მას ყოველ მხრიდან ხედავდნენ, თვით ეკის ცენტრიდანაც და ცხაკაიდანაც“.

ქარხარი. ადგ.

ქვაბი (გამოქვაბული). ადგ. „ეს ქვაბი ქვითკირითაა პირაკრული. ის ეკლესიის ქვემოთაა, ღრმა ხევი. მანჩახირჯანსაც ეძახიან. როცა მტერი თავს დაგვესხმოდა ხალხი აქ იმალებოდა, განსაკუთრებით ქალები და ბავშვები“ (დ. ადამია).

ქვაბი (გამოქვაბული). სამი გამოქვაბულია. „ძალიან ლამაზი და ღრმა“.

ქვარცოლი. ადგ.

ქუაში წყარი (ქვის წყარო). წყარო.

ღაბურზალა. ადგ.

ღარდა. ადგ. „ჩაქცეული ადგილია, შუაში ღარი მიდის და მასზე ღელეა ჩანოლილი“.

ღარი. წყარო.

შაქაქი (შუა ეკი). უბანი.

შქანიშონი (შუა თავთხელი). ადგ.

ჩაბაკონი. ჩაბაქიონი – ჩაბაქი. ადგ.

ჩაბაქა. ადგ.

ჩეხვაში. ადგ.

ჩხარღილა (ჩხარი ღელე). ადგ. „მთაში გამოდის, ცივი წყაროა“.

ჩხარი. ადგ.

ცანასქური. ღელე. „იგი გამოდის საგუნოდან. გამოსავალი გამოქვაბულში აქვს“.

ცაცხვიტი (ცაცხვიტი). ადგ. „საჯარო ადგილია“.

ცაცხვი. ადგ. „ცაცხვი იდგა ათასწლოვანი. მის ქვემოთაც იცოდნენ თავშეყრა, ჯარალა“.

ცაცხვი. ადგ. „წინათ ათასწლოვანი ცაცხვი მდგარა, აქვე ცოდნით ხვამა“.

ცივი გოჭაღირი (ცივი გაჭედილი). ადგ. „აქ, ამ ხეობაში ხიდი გაუდგამთ და გაუჭედიათ, შეუერთებიათ. ამით გეგენავებს დღურუ და ნაქართუ გაუერთიანებიათ“.

ცივი შაქა (ცივის ქალა). ქალა.

ციცქური (საადრეო). ადგ. „აქ სულ „ციცუა“ სიმინდს ვთესდით, იგი ადრე მოდის. ძალიან კარგი ნაფქვავე იცის. აქ ადამიები წინათ 63 ოჯახი ვესახლეთ. „ჩქინებურაც“ მოგვეყავდა, მაგრამ ვთესდით „ციცუასაც“, ღომსაც და „ჭკიდის ჭკიდსაც“ (სპ. ადამია).

ციცქონა. ადგ.

ცხემურიში ჯინჯი (რცხემელის ძირი). ადგ.

ძუბა (მინაზურგა). ადგ.

ძუბუ (მინაზურგა). ადგ.

ძუბუ (მინაზურგა). ადგ. „ოჯარე და ნოსხაპური – საცეკვაო ადგილი იყო ძველთაგანვე. აქ ცაცხვის ხეები იდგა და მის ქვემოთ თავს იყრიდა ხალხი“.

ძუბუ (მინაზურგა). ადგ. „უძველესი სალოცავია“.

წირღვაში წყუ (წირღვას წყარო). წყარო.

წისქვილკარი (წისქვილის კარი). ადგ.

წყაშთი (წყაროს თვალი). წყარო დღესაც გამოდის, ძალიან ცივი. ადგილი ბუნების ღირსშესანიშნოა ნარმოადგენს.

ჭაქა (ქალა). ქალა.

ჭველა (მცირე ნერგი). ადგ. „აქ მუხის ჭველები ყოფილა, ადგილს ჭველა-მურსაც ეძახიან“.

ჭითაღე (წითელი ღელე). ღელე.

ჭყონროქონა (ჭყონის როკები). ადგ. „აქ მუხნარი ყოფილა. იგი გაუჩეხიათ და მისი როკები დარჩენილა დიდხანს“ (ჯვებე მიხეილის ძე ცხვიტარია, 70 წ.).

ხაბო (ხრამი). ადგ.

ხილოთი (ხილოს თი). უბანი. „აქ ვილაც დიდკაცს, ადამიების ძალიან შორეულ წინაპარს – ხილოს ჰქონია „თი“, დიდი ოჯახი“.

ხუხუში ბიმნაჩამი (ხუხუს განაყიდი). ადგ.

ჯალამური. ადგ.

ჯგირილი. წყარო. „ამოდის და იქვე იკარგება. აქ ლოცვა სცოდნით წინათ“ (ღურუ დავითის ძე ადამია, 92 წ.).

ჯგირი კარი, ჯგირიკარი (ჯგირე კარი). ადგ. 1. „ჯგირე სალოცავი ადგილი ყოფილა აქ“; 2. „ვილაც ჯგირე სახლობდა და იმას ჰქონია წინ დიდი მოედანი“. (პ. ფალავა).

ჯგირი შარა (ძველი გზა). გზა. „ამ გზით მიდიოდა ზუგდიდისაკენ დადიანების სოფე გზა. აქ გაუვლია კეკე დადიანს. იგი ძალიან მსუქანი ყოფილა და ერთი ეტლი ეკავა მთლიანად. მას მოჰყვებოდა თურმე ამაღა 150 ეტლით. გლეხებს ქვემეხი უსვრიათ, ერთი კაცი მოუკლავთ კიდეც“.

ჯგირი შარა (ძველი გზა). დღეს ადგილია.

ჯგირიკა. ადგ.

ჯინხა (ციხე). ადგ. XVI-XVIII საუკუნეების კოშკია. დღეს შემორჩენილია ორი სართულის ნანგრევი. ირგვლივ მცირე გალავანი ჰქონია. მას ხალხი „საყარაულო კოშკს“ ეძახის. „აქ „მაჯინე“ (მზირი) ყოველთვის მდგარა თურმე. ის, როდესაც აქეთკენ მტერს შენიშნავდა წამოსულს, კოშკის თავზე ცეცხლს დაანთებდა და ამით აცნობებდა ირგვლივ ყველა ციხეს და სოფელს მტრის მოახლოებას“ (შულაია ბონდო ჯონდოს ძე, 50 წ.).

ჯინხონა (ციხნარი). ადგ. „აქ ჯინხები ყოფილა აღმართული. დღეს მხოლოდ ნანგრევებია შემორჩენილი“.

ჯოლიაში ბიმნაჩამი (ჯოლიას განაყიდი). ადგ.

ზანი

სასოფლო საბჭო მდებარეობს გორაკ-ბორცვიან ზეგანზე. ნიადაგი აქ ნითელმინა ალუვიური ხასიათისაა. სოფელს ჩრდილოეთით და დასავლეთით ესაზღვრება ჩხორონყუს რაიონი, სამხრეთით – ხორშის სას. საბჭო, აღმოსავლეთით – უშაფათის სას. საბჭო. სოფელი მდებარეობს შუა სამმ-ბრელოს გზაზე, სადაც მას ცენტრალური მდგომარეობა უჭირავს. აქ უძველესი დროიდან სამეურნეო საქმიანობის საინტერესო ტრადიცია არსებობდა. იყო განვითარებული მეთუნეობა, ქსოვა, სადურგლო საქმე, ხის ჯამ-ჭურჭლების გაკეთება, ხეზე და ქვაზე კვეთა.

სოფელი მხარის სააღმშენებლო საქმიანობაში გარკვეულ როლს ასრულებდა. აქ იყო დუქნები, სავაჭრო ფარდულები, იყო ბაზარიც. მოჰყავდათ ღომი, ჭადაჭადა, სიმინდი, ცერცვი. იყო განვითარებული მევენახეობა და მეხილეობა.

XIX ს. ბოლო წლებში აქ გაიხსნა სკოლა, სადაც სწავლა-განათლების საქმეს სათავეში ჩაუდგა მხარის ერთ-ერთი დიდად ცნობილი კაცი, განმანათლებელი, რევოლუციონერი ნესტორ ჭითაძე. დღეს სოფელი თავისი ეკონომიკითა და კულტურით საკმაოდ დანინაურებულია.

ზანის ტოპონიმები:

- ანტონიში ნოსტორი (ანტონის ნასახლარი). ადგ.
- არჩაიაში კარი (არჩაიას კარი). ადგ. „ეს ადგილი“ ნაოჯარუა“, გასართობი, თავშეყრის ადგილი იყო. აქ შურლაიებმა ჯარალუა იცოდნენ“.
- აფაქიაში ნაფოსტო (აფაქიას ნასახლარი). ადგ. „აფაქია აქაური ბატონი იყო, ეს მიწები მას ეკუთვნოდა. დიდი ბატონი ყოფილა, ძალიან მკაცრი, სასტიკი“ (ტ. ტყეშელაშვილი).
- ბაბუში შვანა (ბაბუს ყანა). ადგ. „ბაბუა გაუნთავისუფლებია ბატონს ყმობიდან და მიწა მიუცია. ამ მიწას ბაბუას ყანას ვეძახით“ (ზ. ჭითაძე).
- ბონდა. ადგ.
- ბულეღანი (ბალღელი). ღელე.
- ბაბუაში ნოსტორი (გაგუას ნაყანარი). ადგ.
- ბანაჭყვადუ (განაწყვეტი). ადგ. „ადგილი ჭირის გამო ამოწყვეტილა. გადარჩენილთა ნაწილი შიმშილს მოუსრავს. ვინც ცოცხალი დარჩენილა, სხვაგან გადასახლებულა“.
- ბანგიაში ნოსტორი (განგიას ნასახლარი). ადგ.
- ბახათიაში რხინი (გახათიას ველი). ადგ.
- ბერიში ნოსტორი (გერიეს ნასახლარი). ადგ.
- ბვიშარხინი (გვილაგას ველობი). ადგ. გვილაგას ველი.
- ბიგოში ნაფაცხუ (გიგოს ნაფაცხარი). ადგ.
- ბიგოში ნაფაცხუ (გიგუიას ნაფაცხარი). ადგ.
- ბოლუაში (შემოვლებული). ადგ. არსებობს გადმოცემა: „დედას შვილი უკვებობდა, არაფერმა წამალმა არ უშველა. ღმერთს შეპირდა, ამ ადგილს შემოვავლებ მას და შენ შემოგწირავ, ოღონდ შვილი გადამიწინიეო. ეკლესიის წესით შემოვავლო, სანთელი დაასო ოთხივე კუთხეზე და შემოვლება გამოაცხადა. ცოტა ხნის შემდეგ ბავშვი კარგად გახდა. მამული შემოვლებული და ხატისთვისაა შეწირული“ (კ. შურლაია).
- ბუბუსაში ნოსტორი (გუგუშვილის ნასახლარი). ადგ.
- ბუბუში შიქაბული (გუგუს შემოკავებული). ადგ.
- ბუბაში ტყა (გუდას ტყე). ადგ. „გუდა შურლაიას ჰქონია აქ მუხის დიდი ტყე“.
- დაღიაში ტყა (დადიანის ტყე). ადგ.
- დათარხინი (დათაველობი). ადგ.
- დიღირხინი (დიდი ველობი). ადგ.
- დიღარხინი (ჩავაკება). ადგ. (ზინა ივანეს ასული ტყეებუჩავა-ჭითავასი, 80 წ.).
- დობარი (დობილო). ადგ.
- დობარი (დობილო). ადგ. „საყანე ფერდობი“ (ი. ბოჯგუა).
- დობარობა. ადგ. „აქ სახლებულან ზარანდიები. დასახლებულა 4 კაცი, 4 ოჯახი, წალღის მეტი არაფერი ჰქონიათ. წალღით მოუჭრიათ მუხა. მისი ნაჭრები დაუხერგიათ ჯარგვალად და ხელით მოხელილი წითელი მიწით შეუღესიათ. აქ, ამ დობაროზე მათი ჯარგვალა, შეღესილი სახლი ყოფილა მარტო. მათ აქ მიწის ზეღვა და მისგან ქოთნების გაკეთება დაუწყიათ. მათი გვარიც ზალანდია აქედან არის წარმომდგარი (პიანა ნიკოს ასული ტყეებუჩავა, 80 წ.).
- დობეში ნოსტორი (დომეს ნასახლარი). ადგ.
- ედუკიაში ნოსტორი (ედუკიას სერი). ადგილი.
- ენწარბეგი (ენერ ბეგი). ადგ.
- ენწარკუთხუ (ენერკუთხე). ადგ. „ყველა ადგილი წყალს აქეთ აფაქიძეების ყოფილა“.
- ენწარა (ენერი). ადგ.
- ენწარხვანა (ენერ ყანა). ადგ.

ზანაძე (ზანას ნაპირი). ღელეს პირებია. „ეს პატარა ღელე სათავიდან ნახევარ კილომეტრზე იწოდება ზანა-დ, ხოლო სას. საბჭოს ცენტრის შემდეგ –ზანაძეად.“

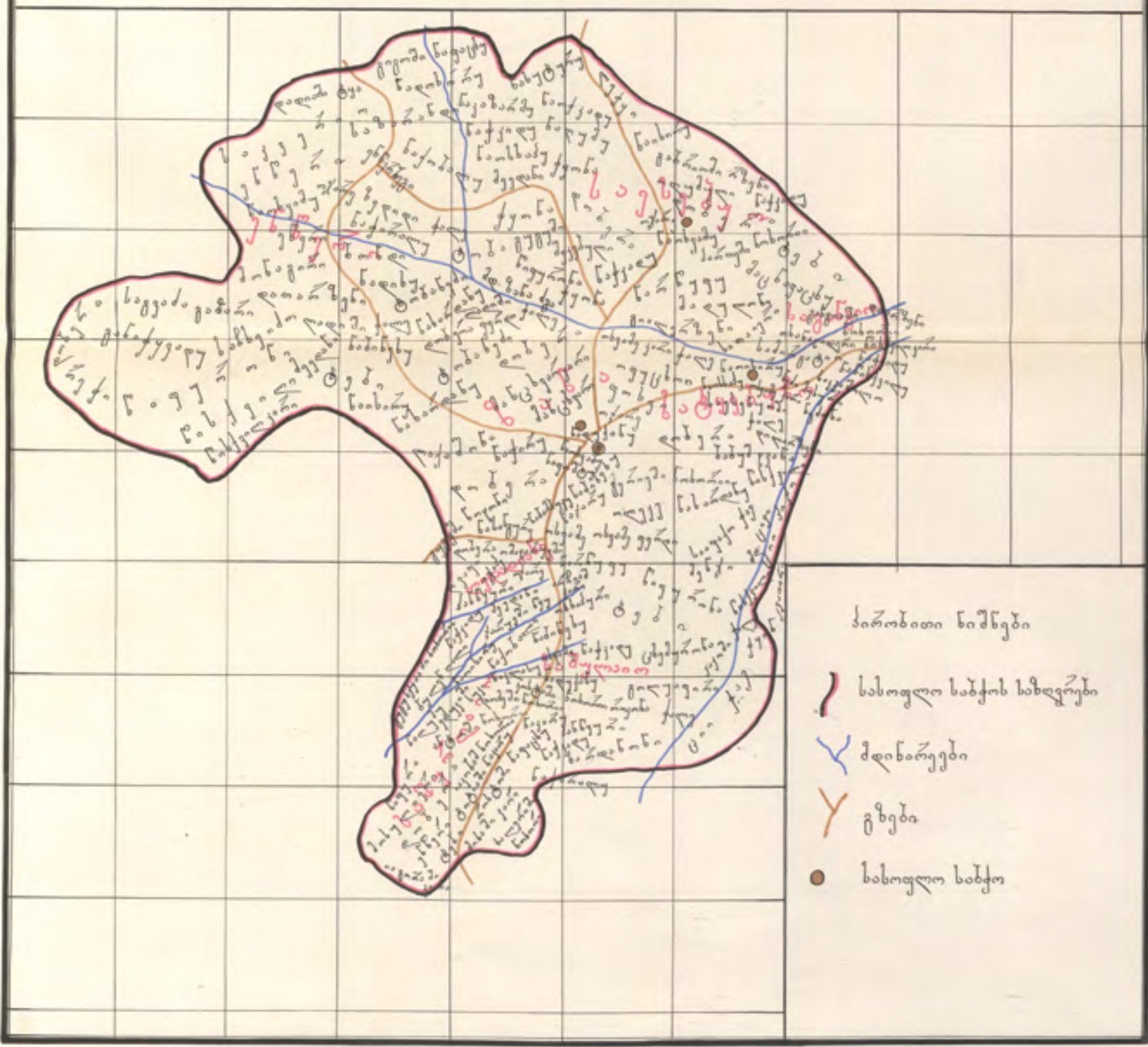
- ზანა. პატარა ღელეა. ამ სოფელში გადის.
- ზანა. ს/ს ცენტრი. 1. აქ გზა გადიოდა. ამ გზით გადიოდა „მეკ ოტუე“, მექოთნე, ჩალვანდარებით. აქ ისვენებდნენ, ქოთნებსა და სხვა ჭურჭლებს ამზადებდნენ, მისთვის თიხას ზელდნენ („ზანდეს“). აქედან წარმოსდგა სახელწოდება „ზანა“; 2. „არის გადმოცემა, რომ აქ ზანები ნაცხოვრება, მათი ნასახლარია. ამიტომ სოფელს ზანა შემორჩაო სახელად; 3. ზანიები სახლებულან აქ მათს ნოხორიის ზანია, შემდეგ ზანა შეერქვაო; 4. აქ სულ ტალახიანი წითელმინა იყო გზაზე და დადიანის ცხენები „ჭითადიხას ზანა“ – წითელ მიწას ზელავდნენ; 5. არის კიდევ ერთი ასეთი საინტერესო გადმოცემა, რომ დავით დადიანს, ხალხის სურვილით, ეკლესიის ეზოს ქვითკირით შემოკავება დაუწყია. კირს ქვითკირისათვის აქ ზელავდნენ. დავითს მოუწახულებია სამუშაო, უსაუბრია კალატოზებთან, მოსულა, სადაც ქვითკირს ზელავდნენ მუშები ხელით. აქ მას მათრახი დარჩენია. გზაში უკითხავს – მათრახი სად დამრჩაო? უპასუხიათ – იქ, სადაც ქვითკირს ზელენ („ზანა“). ამის შემდეგ სოფელს შეერქვა ზანა“ (ოლია ონი-სიმეს ასული ბოჯგუა, 80 წ.).
- ზედიდის ქალა. ქალა. „ამ ქალაზე ხურმის, ვაშლისა და თხმელის ხეებზე მიშვებული ყოფილა ზედიდის ვაზი. ეს ზედიდის სავენახე ქალა იყო“.
- ზედიდი. ადგ. „ყურძნის ჯიშია ზედიდი. ამ ყურძნის მალღარი იყო აქ გაშენებული. შავი ყურძნის ჯიშია. დღეს ეს ჯიში არსად არ არის. ღვინო კარგი იცოდა, ისხამდა კარგად“ (ტ. ტყეშელაშვილი).
- თხა ნაწიღარი (თხა ნაყიდი). ადგ. „თხის ფასად უყიდიათ“.
- იაკობაში ნოსტორი (იაკობას ნასახლარი). ადგ.
- ილიაში წიფურონი (ილიას წიფურონი). ადგ.
- კაკოში შაბ (კაკოს ქალა). ქალა.
- კიკარონი (კიკარე ნავენახარი). ადგ. „აქ მაღალი ხურმისა და თხმელის ხეებზე მიშვებული იყო კიკარეს ვაზი. კარგი მოსხმა იცის, კარგი ღვინო დგება. დღეს არსად არაა დარჩენილი“.
- კიკოში შაბ (კიკოს ქალა). ქალა.
- კოლაში ნოსტორი (კოლას ნასახლარი). ადგ.
- ლაღიაში შაბ (ლაღის ქალა). ადგ.
- ლაქაშონი (ლაქაშონარი). ადგ.
- ლეჭი (ჭენჭყი, ქაობი). ადგ.
- ლეღიანი (სადადიანო). უბანი.
- მაგულონი (მამული). ადგ.
- მანცხვარი (მაცხოვარი). ადგ. „მაცხოვრის ეკლესია მდგარა. ადგილს მაცხოვარი-მანცხვარი შეერქვა“.
- მატაში ნაფაცხუ (მატას ნაფაცხარი). ადგ.
- მაძინაში ნოსტორი (მაძინიას ნასახლარი). ადგ.
- მეღანი (მოედანი). ადგ. „აქ ამ დიდ მოედანზე ხალხი „შაყარუას“ და „ჯარალუას“ აწყობდა. როდესაც სასოფლო საქმე ირჩეოდა – ხიდის აგება, გზის კეთილმოწყობა, უსახლკარო ოჯახისათვის დახმარება, სოფლის გადასახადის გადახდა, ეგზეკუციის გასტუმრება და სხვა, ხალხი „შაყარუაზე“ ირჩევდა. „სხუნის კათაში სხუნუს“ – რჩეული ადამიანების საბჭოს, სადაც სოფლის თავკაცებს, „ღუღკატას“ ირჩევდნენ. „ღუღკატაში სხუნუს“ მეთაურად ირჩევდა დუდკოს, ყველაზე მეცარს“ (მეცნიერს), ყველაზე ბრძენს, „რჩქინელს“ (გამორჩენილს) და იგი ადგენდა „ღუღკორის“ მეთაურობით სოფლის სასიკეთო და საზრუნავ საქმეს. ხალხი „სხუნუსი ნასხუნას“ – სხუნუს ნარჩევს – უსიტყვოდ ასრულებდა. ასე ხდებოდა ეს აქ“ (ვალოდია შურლაია და თათუშა ლევანის ასული შურლაია, მონინავე მეჩაიე, კრეფს წლიურად 12 ტონა ჩაის, 55 წ.).
- მენჯი. ადგ. „აქ მინერალური წყალი, მარილიანი წყალი ამოდის. იგი ძალიან უყვარს საქონელს“.
- მიხაში ნოსტორი (მიხას ნასახლარი). ადგ.
- მონაბონი (მოგონილი). ადგ.
- მოსულიარი. ადგ.
- ნაბამბუ (ნაბამბარი). ადგ.
- ნაბარაღუ (ნადროშალი). ადგ. „აქ უტუ მიქავას და უტუ თოდუას ურდუმი მოსულა ზარით და ოყეთი. დაბანაკებულან აქ, შეკრებილა სამეგრელოს ყველა კუთხიდან ხალხი“. ამ ადგილს ოპატიუშუსაშ ეძახიან, აქ აპატიუშუს, ერთგოდნენ ერთმანეთს სხვადასხვა კუთხის ურდუმის წევრები“ (შ. ტყეშელაშვილი).
- ნაბინაშუ (ნავენახარი). ადგ. „აქ გავრცელებული იყო ხარდანი, კაჭიჭი, ჭვითილური, შონური, ზეიდი, ტობა, კიკარე, ადესა, ნოვა – ვაზის ჯიშები“ (ტყეშელაშვილი ჯურუ ბუხუს ძე).
- ნაღუქანი (ნადუქნევი). ადგ.
- ნაღუქანი (ნადუქნევი). ადგ.

გეგეჩკოვის მხარეთმცოდნეობის მუზეუმი

ცხაკაიას შაიონის ტოპონიმიკური ატლასი

ზანის სასოფლო სიბჭო

მასშტაბი 1:25 000

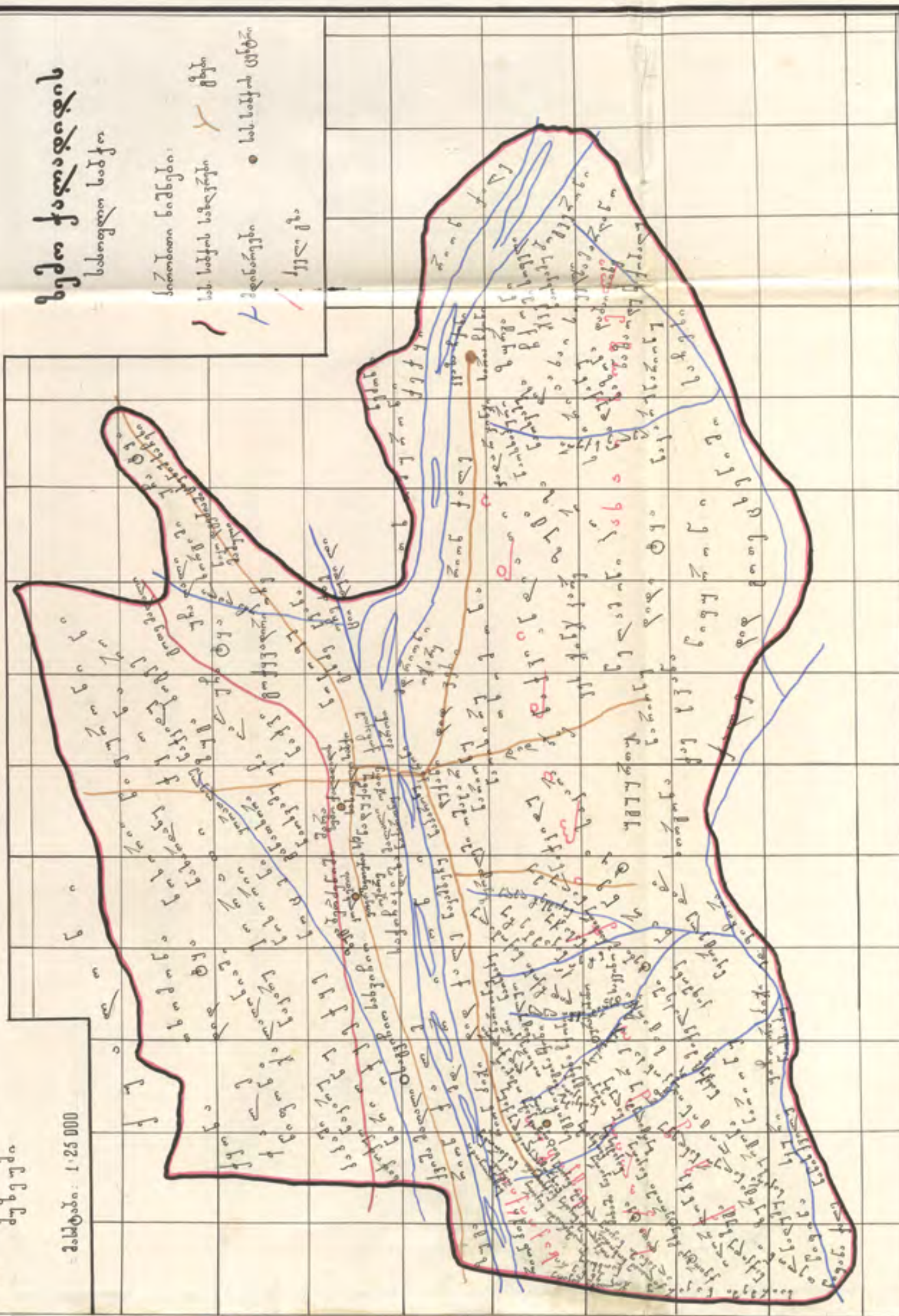


ქვემო ქართლის ტომთა რაიონის ტომთა რაიონის

კუბეუბი

შკალა: 1:25 000

ქვემო ქართლის ტომთა რაიონის ტომთა რაიონის



ქვემო ქართლის

სახელმწიფო საზღვარი

სახელმწიფო საზღვარი

სახ. საზღვარი

სახ. საზღვარი

სახ. საზღვარი

სახ. საზღვარი

ზემო ჭალადილი

სასოფლო საბჭო მდებარეობს რიონის ორივე ნაპირას, რაიონის სამხრეთ-დასავლეთის კიდურზე. მის შემადგენლობაში შედის სირიაჩქონის ნაწილი, საგვიჩიო. რიონის გაღმა არის ყველაზე შედარებით სრული დასახლება საგვიჩიო. დიდი ნაწილი ტყიანია, ხოლო რიონის გამოღმა, ე. ი. მისი მარჯვენა სანაპიროზე, გაშლილია კოლხიდის ეთერზეთების საბჭოთა მეურნეობა. ნიადაგი აქ რიონის შლამითაა საკმაოდ ღრმად დაფენილი, თუმცა ძლიერ ტენიანი, მაგრამ საირიგაციო ღონისძიებების შემდეგ ძლიერ ნოყიერი და უხვმოსავლიანია. რიონის გაღმა მასიური საძოვრებია, სადაც იმერეთის, ლეჩხუმის, ცაგერის რაიონებსაც კი აქვთ ფართო საზამთრო საძოვრები.

ალპანაში ნაპარუ (ალპანას ნაკარვალი). ადგ. „აქ ალპანას ჯოგი დგას ხოლმე.“

ანდიათი (ანდიას ნასახლარი) ადგ. „ვიღაც დიდკაცი ყოფილა ანდია და მას აქ ჰქონია თი“; „ეს მაღალი ადგილი ყოფილა მაშინ. იგი რიონს წაუღია, დღეს ადგილს ასე ეძახიან“.

ახალი სოფელი. სოფ. „აქ სულ ახალი დასახლებაა. ახალი სოფელი ამ უბნით იწყება. წინათ გაუვალე ტყიანი ყოფილა. შემდეგ დაუშვრიათ და ახალი სოფელი მოშენებულა“ (მ. ლუკავა).

ბომბარონი. ადგ. „აქ სულ ბოგვერა, მაღალი, თავთავიანი ბალახი ყოფილა, ამიტომ ადგილს ბოგვერონს ეძახიან“ (მიშა იონას ძე ლუკავა, 74 წ.). „გველთა საბუდარი“.

ბეპანაჩქონი (გებანას კუნძული). ადგ. „აქ გებანას ჰქონია კარავი“.

ბვალასუ (მთაზე). ადგ. სოფლის ნაწილია, რომელიც შემდეგ თეკლათში გრძელდება.

ბინოთხორი (განათხრი). ადგ. „გადაუთხრიათ, წყლისა და ჭყენჭყისაგან დაუნრეციათ ჩვენს წინაპრებს და საყანედ გამოუყენებიათ. ეს ძალიან უხსოვარ დროში მომხდარა, ბაბუა მიაშობდა, ჩემი ძველების დროს ყოფილაო. დღეს საყანეა, კარგი სიმინდი იცის, ძლიერ მოსავლიანი ადგილია“.

ბოჭყაპირი (განყვეტილი, ამონყვეტილი). ადგ. „წინათ ეს ადგილი ძლიერ დასახლებული ყოფილა ხშირი მოსახლეობით. თურქობას და შავ ჭირს აქ მოსახლეობა ამოუწყვეტია. ადგილი განყვეტილა, მის შემდეგ ამ ადგილს ჭყერს (დანყვეტილს) და გოჭყვადირს (ამონყვეტილს) ეძახიან“ (ჯ. მიქავა).

დაბლაძიხა. ადგ. „აქ უძველესი ციხე და სიმაგრე მდგარა. იგი დაბალი ადგილია. ამიტომ ეძახიან ასე. დღეს ნანგრევების მცირე ნაშთია მხოლოდ“.

დათუიან ფონი (ლეღზე გადასასვლელი ფონი).

დათუიანი ღელე (დათუიას ღელე).

დასინე. ადგ. 1

დიდ ტყა (დიდი ტყე). ტყე. „საგვიჩიოს სამხრეთ-აღმოსავლეთით არის დიდი ტყე“.

დიდჭადარი (დიდი ჭადარი). ადგ. „აქ სულ ჯარობა და თავშეყრა იცოდნენ“.

დიდჭალე (დიდჭალა). რიონპირის დიდი ჭალები.

დიდი ვერხი (დიდი ვერხვი). ადგ. „აქ დიდი ვერხვის ხე მდგარა. აქ იცოდნენ თავშეყრა, ჯარობა, ცეკვა-თამაში“ (ა. ცხადაია).

დიდი ჩქონი (დიდი კუნძული). ადგ.

დინაზურბა (მინაზურგა). ადგ. „ხელოვნური მინაზურბულია. აქ ჯარი მდგარა და მათი ფეხის ნაფხეკი მინისაგან დაზურბულია ეს გორაკი“ (მ. ლუკავა).

დუქანპარი (დუქნის კარი). ადგ.

ენწერი (ენერი). ადგ. „აქ მცირე, მშრალი ჩირგვნარი მინდორია. იგი დღეს საძოვარია“.

ზუბა (მინაზურგა). ადგ. „გადმოცემით, აქ ხალხი ნაცხოვრება, მინა ფეხსაცმლის ნაფხეკისაგანაა ასე დაზურბული, – გვიამბობდა ბაბუა“ (ე. ხვიჩია). „მაღალი ადგილია, მუდამ მშრალი. აქ, ძველების გადმოცემით, ხალხს უცხოვრია. დღესაც პოულობენ ქვევრებს და ქოთნის და დოქების ნამტვრევებს“ (კ. თოლორდავა). ბა მაღლობია, სერია. **ზუბი ბა**, **ზურგულა**.

ზურბალეში (ნაზურგალი). ადგ. „მაღალი ადგილია. ნაზურბულია ხელით. თურქობის დროს აქ ხალხი ბანაკებულა. მას მტერი ვერ უდგებოდა. ირგვლივ წყალი უვლიდა და ხალხის მტკიცე ბანაკი ყოფილა. ეს ნაჩხუბუ (ნაომარი) ადგილია“ (გ. თუნთია).

ზურბონა (ზურგნარი, ზურგა). ადგ. „ძმებს ფანცხავებს, კერძო მეჯოგეებს, შონები (სვანები) მოუყვანიათ და ეს ადგილი შონებს დაუზურბინათ, აუმაღლებიათ. შემდეგ მეჯოგეებს მათთვის ფული არ მიუციათ. სვანებს ძმები მოუკლავთ და ჯოგი გაუტაცნიათ. აქ ძველად ხალხი სახლებულა. დღესაც პოულობენ ქოთნებს, ქვევრებს და ა. შ.“.

ზღურზღულიანი. ლელე. ზღვარზღვალი – წყალუხვი.

თხომონა (თხმელნარი). ადგ. „ამ მიწის მოსახლავად კავს ოთხი კამეჩი ება ყვეარად. აქ ტვირთის საზიდად ურემს ყვეარად 4 კამეჩს უბამდნენ თურმე, ისეთი მძიმე ადგილი ყოფილა“.

ივონლე (იფნის ღელე). ლელე. „სულ იფნის ჭალებში მიედინებოდა, ამიტომ შეერქვა ივონლე“.

კვაზაფონი (კვაზას თავთხელი). ადგ. „აქ კვაზაში გასასვლელი, კვაზას თავთხელი ყოფილა წინათ. მას კვაზაში რჩქონსაც ეძახიან – კვაზიას კუნძულს. ამ თავთხელზე პატარა კუნძული ყოფილა, სადაც კვაზიას ჰქონია კარავი.“

კიფონი. ადგ. დღეს ტყეა. „კიფი-კენაფი ცოდნია ამ ადგილებში. შემდეგ ხშირი ტყე ყოფილა. ცნობილ რევოლუციონერ იპოლიტე ჭანტურიას თავისი კარავი ჰქონია. აქ შეუნახია ფოთიდან გადმოტანილი იარაღი. შემდეგ იგი აჯანყებული გლეხებისათვის დაურიგებიათ. აქვე იპოლიტეს არაღეგარული სტამბაც ჰქონია მოწყობილი. ადგილს ხალხი დიდი პატივისცემით ეპყრობოდა და რევოლუციამდე შეუნახავთ და არ გაუციათ“.

კორზა. ადგ. „მას კორზას და კორძასაც ეძახიან“.

ლომური (ნაომარი). ადგ. „უძველესი ნაბრძოლი, თურქებთან ნაბრძოლი ადგილია“.

მიხაში ნაპარუ (მიხეილის ნაკარვალი). ადგ. „აქ ალპანას ჯოგი დგას ხოლმე“.

მუხური (კუთხე, უბანი). ადგ.

ნაღუქნარი (ნაღუქნარი). ადგ. „აქ თურქებს და ჩვენს ვაჭრებს დუქნები ჰქონიათ. აქვე სამიკიტნობიც ყოფილა, სადაც მუშა ხალხი საქმელს ჭამდა თურმე“.

ნაღუქნევი (ნაღუქნევი). ადგ. „ძველად აქ დუქანი მდგარა და წვრილმან საქირო საქონელს ყიდდა სოფლის ვაჭარი“. აქ დღეს სასოფლო საბჭოს შენობა დგას.

ნაღუქნევი (ნაღუქნევი). ადგილი.

ნაზაქოლუ (ნაქარხნალი). ადგ. „აქ თათრებს სახერხი ქარხნები ჰქონიათ მოწყობილი“.

ნაზონა (დაზვინული). მინაზურგა დიდ მასივზე. „იგი ხელოვნურად დაუზვინიათ და ხალხს უცხოვრია უძველეს დროში“.

ნაკამბეჩარი (ნაკამბეჩარი). ადგ. „სულ ჭაობიანი ადგილი იყო და კამეჩები გორაობდნენ შიგ“ (პეტრე დოროთეს ძე თუნთია, 58 წ., საშა ბათუს ასული თუნთია, 76 წ.).

ნაკამბეჩაღე (ნაკამეჩარი ღელე). ლელე.

ნაპარუ (ნაკარვალი). ადგ.

ნანდევი (ნადევი). ადგ. „მაღალი ადგილია. აქ დევების კარავი ყოფილა უხსოვარ დროში, საშიში და უბედური“.

ნაოსხაპუ (ნასაცეკვარი). ადგ. „ოშაყარუსაც ეძახიან, თავშესაყრელ ადგილს, საცეკვოს, დროის გასატარებელს“.

ნაოხვაპუ (ნაეკლესიარი, ნასალოცვარი). ადგ. „აქ უძველესი სალოცავი ყოფილა. მარლანების ძირის ხატი აქ უნდა ყოფილიყო“.

ნაოხვაპუ (ნასალოცვარი). ადგ. „უძველესი ნასალოცვარიაა. გარჩავების ძირის ხატი ყოფილა აქ“.

ნაოხვაპურ კარი (ნასალოცვარი კარი). ადგ. „აქ ძველი ნაოხვაპუ ყოფილა. მეც მახსოვს ძველი ნანგრევი“.

ნაპარონა (ნაპარონალი). ადგ. „ეს უძველესი ნაპარონალია. კერძო პორომი ყოფილა“.

ნარიონა (ნარიონალი). ადგ. „უძველესი ნარიონალია. წინაპრებისაგან გამოიგონია ძველად გაღმა-გამოღმა საგვიჩიო ერთიანი სოფელი იყო, ხოლო რიონი ამ ადგილას მიედინებოდა. შემდეგ ამოვსებულა, ამოსილულა და სხვა მხრივ წასულა“.

ნარიონა (ნარიონალი). ადგ. ასეთი ადგილები აქ მრავალია. აქ ძველად რიონი მიედინებოდა თურმე.

ნარნე (ნარიონალი). ადგ.

ნაძობალუ (ნახორბლარი). ადგ. „შედარებით მშრალი ადგილია. აქ პურს თესავდნენ, თურმე, წინათ“.

ნაძობალუ (ნახორბლარი). ადგ. „აქ პურს თესდნენ და ხარით მკიდნენ“.

ნაღუქელი. ლელე.

ნაღუქე (ნაღომა). ადგ. აქ ღომს თესდნენ. ღომი აქ ბევრ ადგილას ითესებოდა, შედარებით მაღალ და უწყლო ადგილას (პ. კარანაძე).

ნაჭაქალური (ნასამჭედლარი). ადგ. „უძველესი ნასამჭედლარი ადგილია. აქ ძველად რკინას ჭედნენ (პ. კარანაძე).

ნაჭიქალუ (ნამჭადარი). ადგ. „მჭადს თესდნენ ამ ადგილებში“.

ნახაჯუ (ნაცერცვალი). ადგ. „აქ ცერცვი ეთესათ“.

ნეძონა (ნიგეზნარი). ადგ. „აქ სულ კაკლის ხეები მდგარა“.

ნიკო დეგეზიანი მამუი (ნიკო დეგეზიას მამული). ადგ. „ეს ადგილები სულ თავად ნიკო დეგეზიასი ყოფილიყო. იგი ძალიან მკაცრი კაცი და ბატონი ყოფილა. ყმებს მისი ძლიერ შინებიათ თურმე, ძალს ეძახდნენ ამ ბა-

¹ ავტორს შეაქვს ნაშრომში აუხსნელი ტოპონიმები იმ მიზნით, რომ მათი ახსნა მომავალ მკვლევრებს მიანდოს.

ტონს. „ლორონს დუჭყუუდას ნიკო პატონიმ სახელი“ (ღმერთსაც დაუნყველია ნიკო ბატონის სახელი).

ნოცენი (ნაცენი). ადგ. „არის გადმოცემა, რომ აქ სულ ღვთის თვალი მდგარა, მოსავალი ნაცენარა, სულ უხვად ნაყარა. ამიტომ შეერქვაო ადგილს სახელი. არის კიდევ გადმოცემა, რომ ეს ადგილი ტყიანით და ბუჩქნარით ყოფილა სულ შემოსილი. იგი გაუცელიათ, გაუჩეხიათ, გადაუნვათ და გამოუყენებიათ. არის გადმოცემა, რომ ნოცენი კი არა, ნოსენი ჰქვია, ე. ი. ნასილა, ნოსიენი. დასილული, დაქვიშული“ (კ. თოლორდავა).

ნოხორი (ნასახლარი). მაღალი ადგილია. „პალიასტომი რომ ჩაძირულა, მაშინ ხალხი აქ გადმოსახლებულა და აქ უცხოვრია“ (პ. კარანაძე).

ნობინი (ლოგინია). ადგ. გაშლილი ადგილია. საძოვარი.

ნოსირიკარი (საისლო კარი). ადგ. „აქ წინათ სულ ისლნარი ყოფილა. იგი შემოკავებული ჰქონიათ და ამ ადგილას კარი ყოფილიყო“.

ორბელინი ნაპარუ (ორბელის ნაკარვალი). ადგ. „აქ ორბელის ჯოგი დგას“.

ორპოტიკას ღეი. „ოპორტიკაი, იკოპოტიკეი ღეერე“.

ოლოლონჯი (საბატე). „ღელეა, სადაც სულ ბატების საცურაო და საბანაო იყო. აქ ტყის ბატებიც და იხვებიც კი მოფრინდებოდნენ და ხალხი მათზე ნადირობდა“. ადგილი ფიჩორას პირასაა. მას შეერთვის.

ოშაყარგ (თავშესაყრელი). ადგ. „აქ ჯარობა იცოდნენ. ყოველ კუთხეს თავისი ასეთი თავშესაყრელი, საჯარო ადგილი ჰქონდა. ესეც ამ კუთხის ასეთი უძველესი თავშესაყრები ადგილი იყო“.

ოჭიჭი (ჭაობნარი, ჭეჭენარი), „წინათ აქ სულ ჭაობიანი ადგილი ყოფილა, თხმელის ტყით დაფარული, ალაგ-ალაგ ძლიერ გაუვალა. დღეს დაშრობილია და ათვისებულია სახნავად და ეთერზეთოვანი კულტურების სათეს-სარგავად“ (ხვიჩია ეპიფანე დიმიტრის ძე. 77 წ.).

ოჯარი (საჯარო). ადგ. „აქ დიდი მსხალი მდგარა და მის ძირას სცოდნიათ თავშეყრა, ცეკვა-თამაში, რომელსაც სამეგრელოში „ჯარობას“ ეძახიან.

ოჯარი (საჯარო). ადგ. „პორომს გაღმა იცოდნენ ძველად. პირველ მაისს, ძველი სტილით, ამალეების დღესასწაული. იგი იყო ამ დღესასწაულის სადღესასწაულო ადგილი“. აქ იკრიბებოდა სულ ჯინჯი მეზობლეფი (ძირის მეზობლები), რომლებიც ერთ დინოში შედიოდნენ. დინო თურის ერთი ტოტია. თური გვარია. მისი სხვადასხვა ტოტი სხვადასხვა დინოა. დინო თურიდან ბუმნარში (გამონაყოფი) ადამიანები არიან (ჯ. მიქაია). შალვა მირგატიამ (საშ. სკოლის დირექტორი) გვიამბო, რომ გოჭყვადირში ყურსალების (კაცის გამყიდველთა) ბუნაგიც ყოფილა. ამიტომ მის ირგვლივ ხალხს საყარაულო, „ოჯინე“ ადგილი ჰქონია, რომ ყურსალებისათვის საშუალება არ მიეცათ, ტყვეები ნაყევანათ და გაეყიდათ.

პაპაში ნაპარუ (მღვდლის ნაკარვალი). ადგ. „აქ მღვდელს თავისი საქონლის კარავი ჰქონია“. „აქ პაპავას, ძველ მწყემსს, ჰქონია თავისი საძოვარი და კარავი“.

რიონიჯი (რიონიერი). ჭალა.

რიონჭალა (რიონჭალა). ჭალა. ვრცელი ჭალაა საძოვარი და ზოგან სათესი.

საბარჩა. ადგ. „გარჩების გვარის ნასახლარი“ (პატუშა ვასილის ძე კარანაძე. 74 წ.).

საბვიჩი. სოფელი. „იგი გაღმაცაა და გამოღმაც. წინათ აქ სულ გვიჩიები (გვარია) სახლებულან, დღეს მხოლოდ 3-4 მოსახლეა შემორჩენილი“ (ლოლა პლატონის ასული კაკულია. 60 წ.).

საბულუ. გულუების (გვარია) უბანი. „დღესაც სახლობს აქ გულუას რამდენიმე ოჯახი“ (გივი დოროთეს ძე თუნთია, მეპორომე. 54 წ.).

საბულუოში რჩქონი (საგულუოს კუნძული). ადგ.

საზღვარღალუ (საზღვარღელე). ღელე. „ეს ღელე გურულებისა და მეგრელების საზღვარი ყოფილა“.

საირმეში ნაპარუ (საირმის ნაკარვალი). ადგ. „აქ საირმეს ჯოგი დგას“.

საპარა (საკარავი). ადგ. „სადაც სულ კარვები იყო წინათ, დღესაც კარვები დგას“.

საპვინო. ადგ.

სამარღანო. სოფ. „მარღანიები ნასახლარა იმ უძველეს დროში, დღეს აქ ამ გვარის ხალხი არ სახლობს“ (არველოდ ილარიონის ძე ცხადაია, 53 წ.).

სამიძაძო (სამიქაძეო). ადგ.

საფაცერღელე (საფაცერო ღელე). ღელე. „ფაცერს მართავდნენ ამ ღელეზე და ღლავებს იჭერდნენ“.

საქონაქი. უბანი. „წინათ აქ ქონაქიები სახლებულან. დღეს ამ უბანში არავინ არ ცხოვრობს, სულ გასახლებულან“ (თოლორდავა კონსტანტინე პარმენისძე. 62 წ.).

საყურია. ადგ.

სარქი. ადგ.

საჭატური (საჭატურიო). ჭატურია (გვარია). ადგ.

საჭოჭუ. ადგ. ჭოჭუების (გვარია) უბანი. „სულ ჭოჭუები სახლებულან. გვიან იგი წყალს წაუღია“ (ე. ხვიჩია).

სახვიჩი უბანი. ხვიჩიებით (გვარია) დასახლებული უბანი. „წინათ აქ დიდი მოსახლეობა ყოფილა. დღეს ბევრი გასახლდა“.

საჯოლი. ადგ. ჯოლიების (გვარია) ნასახლარი.

საჯოლი. ადგ. ჯოლიების (გვარია) უბანი. „აქაც თითო-ორი ჯოლიები სახლობენ“.

სირიაჩქონი (სირიას ნახევარკუნძული). აქ რიონი უხვევდა თურმე და ამ დიდ ადგილას გარს უვლიდა. აქ კუნძულს – რჩქონს ქმნიდა. შემდეგ რიონს აქეთ გადმოუნაცვლებია, რჩქონს მაინც სახელი შეერჩენია. ეს სირიას, უძველესი მესაქონლე კაცის, გვარის (თურის) მეთაურის კუნძული, რჩქონა ყოფილა“ (მ. უკლება).

სქური. ღელე. იგი ლანჩხუთის საზღვარზეა, ფიჩორას ერთვის.

ტურაპა. ადგ. სახელი განუმარტავია. იგი გაღმაც და გამოღმაც ვრცელდება.

ტურას აბანო. ღელე.

ურეპი. ადგ. „ძლიერ დაშლამული, ნოყიერი ადგილი“ (ი. ბოჯგუა).

ურღალე (შავღელე). ღელე. „შავი, ლექიანი ღელეა, ქვაც კი შავია. შავი დღის მომსწრეა ეს ღელეო, – გვიამბობდნენ მოხუცები“ (კ. თოლორდავა).

ფართოწყუ (ფართო წყარო). წყაროს თვალი, საკმაოდ მძლავრი დებეტით, საიდანაც შემდეგ ამ სახელწოდების ღელე მოედინება.

ქვიშა მაღალი (მაღალი ქვიშა, ქვიშის ბექობი). ადგ. ქვიშის დიდი მინაზურგაა. ადგილი მაღალია და მშრალია.

ქონაქიანი ნაპარუ (ქონაქიას ნაპარომალი). ადგ.

ქუალონი (ქვიანი). ადგ. და სოფელია. ამ სოფელში იწყება მისი ერთი მხარე, აღმოსავლეთი მხარე.

ღანაქუ. ღელე.

ღანქარი. ღელე. „წინათ წკნელით გადალობავდნენ და წისქვილის არხს ქმნიდნენ“ (ი. ბოჯგუა).

ყორატი. ადგ. „მდორე წყალი და ჭენჭყი მდგარა. აქ მიედინება დღეს ბაქან ღელე. დღეს არხებით დანრეტილი და სულ დამშრალი და გამოყენებულია“ (კ. თოლორდავა).

ჩაბანაჩქონი (ჩაგანავას კუნძული). ადგ. „ჩაგანავას კარავი ჰქონია აქ“.

ჩორბაქი. ღელე.

ჩხუტარიში ნაპარუ (ჩხუტერის ნაკარვალი). ადგ. „აქ ჩხუტერის ჯოგი დგას“.

ციციღუდი (ციის თავი, ღელე ციისთავი). ადგ.

ცირუში ნომერი (ცირუს ნომერი). ადგ. „თავის ქალიშვილ ცირუსათვის მზითვად მიუცია ეს ადგილი ბატონს“.

წილაბერიში ნაპარუ (წილაბერის ნაკარვალი). ადგ.

წიფანა სქური. სახელწოდება განუმარტავია, ღელეა და ადგილი.

წიფანა. ადგ.

წიფურბაღლუ (გადახრილი, გადაღუნული წიფელი). ადგ. წინათ თავშესაყრელი ადგილი ყოფილა“.

წყურბილი (წყაროს წყალი). ადგ. „ეს ყოფილა საზიარო ტყე. ხალხს ფული შეუგროვებია, შეუძენიათ ბატონისაგან და საერთოდ თემს ჰქონია. ყველა ოჯახს თავისი წილი ჰქონია ამ ტყეში“ (პ. კარანაძე).

ჭაქ (ჭალე). ადგ.

ჭალე. სქურღელეს ჭალებია.

ჭვირტყ (ნაწვი ტყე). ადგ. „დღესაც მცირე, არახშირი ტყიანი ადგილია. აქ სულ გადამწვარია ტყე“.

ჭიანიჭვიში ნოსორი (ჭილაიების ნასახლარი). ადგ. „ჭილაიები აქ უძველესი მოსახლენი ყოფილან“.

ჭილორტი. ადგ. „ნაჭილაუ“.

ჭორკონა (ჭოკნარი). ადგ. „მოჭვარილი, ახოდ აღებული ადგილი“ (ი. ბოჯგუა).

ხორბიში (უხვმოსავლიანი). ადგ. „ძლიერ ნოყიერი მიწაა, უხვი მოსავალი იზინებოდა“ (იხორგუუღუთაქ). (ჯიგუ კალისას ძე მიქავა, 86 წ.) („სორგუ ხორაგი“).

ხუტუში კარა (ხუტუს კარავი). ადგ. „მესაქონლე ხუტუს უდგას ჯოგი და აქვს საკუთარი კარავი. ხუტუ თაიადანაა“.

ჯალაღონიანი ნაპარუ (ჯალაღონიას ნაკარვალი). ადგ. „მწყემს ჯალაღონიას ჰქონია აქ თავისი კარავი“.

ჯვეშ ნაპარუ (ძველი ნაგზაური). ადგ. „ძველ გზას“ ბერძენაში შარას“ უწოდებდნენ ძველები. აქ ძალიან უხსოვარ დროს დიდი „სომე“ გზა ყოფილა, რომელზედაც ბერძნის ჯარი დადიოდა თურმე“ (კ. თოლორდავა).

ჯვეში სოფელი (ძველი სოფელი). ადგ. წინათ მშრალი და მზისგული ადგილი ყოფილა და აქ ხალხი სახლებულა. ძველი სოფელი ყოფილა, შემდეგ რიონს გადაუსილია, ადგილი დაჭეჭიანებულა და მოსახლეობას ადგილი მიუტოვებია. იგი ნასოფლარად ქცეულა“ (მ. ლუკავა).

² ავტორი იცავს მთხრობელის სტილს და მეგრულ სინტაქსს (რედ.).

თეკლათი

სასოფლო საბჭო მდებარეობს რაიონის ცენტრის სამხრეთ-დასავლეთით. მდინარე ცივის გაშლილ ჭალებში, მის ორივე მხარეზე, ვიდრე შესართავამდე. აქ ნიადაგი საკმაოდ მდიდარია ჰუმუსით. იგი დაფარულია ცივის და რიონის მრავალსაუკუნოვანი ქვიშიანი ნალექით. ადგილი შედარებით მშრალია და საკმაოდ უხვმოსავლიანი. იგი ადრეული დროიდან ცნობილია სასოფლო-სამეურნეო კულტურათა მრავალფეროვნებით, ხელოსნური საქმიანობის მდიდარი ტრადიციით, მესაქონლეობისა და მეზღვეობის საუკუნეების წიალიდან მომდინარე პრაქტიკით. დღეს აქ საკმაოდ სრულადაა განვითარებული მესაქონლეობა, არის მეცხოველეობის მსხვილი კომპლექსი. განვითარებულია მეზღვეობა, ეთერზეთების კულტურა. ხარობს ვაზი და ხილიც.

არსენაში ნოხორი (არსენას ნასახლარი). სას. საბჭოს ცენტრი. „აქ არსენ ჩემიას ჰქონდა „მახორობა“ (სახლ-კარი). მას აუგია საბჭოს შენობა“ (ტ. დვალი).

ბათარა. ადგ. ეს დიდი ველია, სადაც რუსეთის ჯარს თავისი ბატალიონი დაუყენებია ქვემეხებით, თურქის ჯარისათვის ქვემეხის ცეცხლი გაუხსნია. ამიტომ ადგილს ბათარა დარქმევია“ (ს. და ა. გვაძაბიები).

ბარბა. ადგ. „აქ ძველ დროს ჯარს ბარგი შეუნახავს. ამიტომ ეძახიან ბარგას. გებარგუდუა-დაბარგებულებო“ (ანდრო ფარნას ძე გვაძაბია, 81 წ.); „საქონლის საბანაკო ადგილი. ქიანაში საქონელი გებარგუდუა“ (ი. ბოჯგუა).

ბაბური. ადგ.

ბესა გომოლიში ნოხორი (ბესა გოგოლის ნასახლარი). ადგ. „ასე ეძახდნენ ბესარიონ გოგოლის, მამაჩემის ნასახლარს. მამა მასწავლებელი კაცი იყო. სოფელში სკოლა დაუარსებია, ჯერ თავის სახლში გაუხსნია იგი, შემდეგ ხალხისაგან ფული შეუგროვებია და სკოლის შენობა აუშენებია. თვითონ ბესარიონი ასწავლიდა სკოლაში, ხელფასს არ იღებდა. სახელმძღვანელოებსაც თვითონ იძენდა, ნებართვაც თვითონ მიუღია. აქ სწავლობდნენ ბავშვები მენჯიდან, ქუალონიდან, თეკლათიდან. ვლადიმერ თორდუას მამა დიმიტრი იყო ერთ-ერთი მასწავლებელი. იგი დიდად განათლებული, სოფლის დიდი მოსიყვარულე და პატივისცემული კაცი ყოფილა“. 1905 წ. აქ ჩამოსულა რევოლუციონერი ზვამბაძე და იგი ბესას სახლში გაჩერებულა. აქ მოუწვევიათ მამინ კრება. ეს ყოფილა რევოლუციონერთა შესაკრები ადგილი“ (პ. გოგოლი და თ. გოგოლი).

ბინეხაში (ვენახიანი). ადგ. „თხმელის მაღლარზე მიშვებული ვენახიანი დობერა იყო. ჩვენს გვარკაცს იგი მაქაცარიასთვის მიუცია სანაშენოდ და მასაც აქ მაღლარზე ვენახი გაუშენებია. მაქაცარია ვალდებულებას არ ასრულებდა და მუდმივი დავა იყო ამ ადგილზე. აქ მაღლარზე ესხა შონური და ადესა“ (აკაკი გარუჩა).

ბუტკა (კარავი, ქოხი). ადგ. „სიტყვა რუსული წარმოშობისაა, აქ რკინიგზის გაყვანისას პირველი „ბუტკა“, ქოხი აუგიათ. დღეს ბაქანს ვეძახით. მატარებლის გასაჩერებელი ადგილია“.

ბითნაჭვი (გამონანვი). ადგ. „გადმოგვცემენ, რომ ძველ დროში ეს ადგილები თურქებს სულ გადაუწვიათ და აუოხრებიათ. ჩვენი ძველებიდან გამიგონია ისიც, რომ ეს გადამწვარი ადგილი სულ გატყუარებულა, შემდეგ ადგილობრივ მკვიდრთ გადაუწვავთ (მუუჭვარუნა) და ახოდ აუღიათ“.

ბინძე მინდორი (გრძელი მინდორი). ადგ.

ბინძე ჰვანა (გრძელი ყანა). ადგ. „იგი მდინარე ცივის ჭალებს მიუყვება და რკინიგზის ხაზის გასწვრივ გრძელდება. ვინროა და გრძელი“.

ბიძე ტყა (გრძელი ტყე). ადგ.

ბოლასკური (მთის ნიავი). ადგ. „აქ ეკის მთიდან ქრის მთის ძალიან საამო ნიავი, მას გოლასკურს ეძახიან. ამ სახელს ატარებს აქვე წყაროც, ძალიან ცივი და საამო. ამ ნიავეს „მასკურსაც“ ეძახიან. იგი ძალიან რგებს ვაზს, აშაქრებს და ამწიფებს მას. ასე იტყოდნენ ძველები“.

ბოჭკაღირი (გაჭედილი). ადგ. ხიდი. „ეს ადგილი რკინიგზის გაყვანისას რკინის ხიდით შეუერთებიათ, გაუჭედიათ, მდინარე ცივის ორი ნაპირი ამით შეუკრავთ. ამიტომ ადგილს ასე დაერქვა“.

ბოჭყაღირი (ამონყვეტილი) ადგ. „ხალხი დიდი ომიანობის დროს ამონყვეტილა, ხალხის განაწყვეტი, ამონყვეტილი ადგილია. დღესაც მწარედ ახსოვს ხალხს ეს ამბავი.“

„თურქიში განაწყვიდა კათა
გოჭყვადირს ევარიემქ დოთალეს,
ძვალი გერენქ დოტახეს,
ზისხირით დიხა აკაფშეს“
(თურქთაგან ნაჟლეტი ხალხი
ყვავ-ყორნებმა დაჯიჯგნეს,
მგლებმა ძვლები დაამტვრიეს,
სისხლით მიწა აავსეს).

ასე მღერის ხალხი ხალხურ სიმღერაში (ა. ნურნუშია).

თეკლათი, თეკათი (ეს კალთა). სოფ. ს/ს. „განმარტავენ – ეს კალთა, იმ გორაკის ეს კალთა“. არსებობს ლეგენდა: „შორეული კუთხიდან აქ კაცი

მოსულა, მოუყვანია თავისი ორი შვილი, აქ დაუსახლებია, ამ დაბლობ ადგილას და ერთი შვილისთვის უთქვამს: შენ გქონდეს ეკალი (მაღალი), ზემო მხარეო (ზემოთ ეკის მთაა). მეორესთვის ქვემო ადგილი მიუკუთვნებია „თეკართე ქედეკინია“ (ეს კალთა დაიკავეო). აქედან წარმოიშვაო სიტყვა **თეკათი-თეკართი-თეკართე**“ (გვაძაბია სილიბისტრო ანდროს ძე, 75 წ., გვაძაბია აპალონი ფარნას ძე, 62 წ.). „თეკართი – თექ ქაიკართე, ამის შემდეგ ჭაობია და ჩოხა აიკალთავეო“.

თეკართე (აქ გასაყოფი). ს/ს ცენტრი. „აქ თურმე გზაგასაყარი იყო. ერთი გზა აფხაზეთისაკენ მიდიოდა, მეორე – ზემო სამეგრელოსაკენ. ამიტომ ამისათვის თეკართე შეურქმევიათ“ (თამაზ დიმიტრის ძე კანკია, სას. საბჭოს თავმჯდომარე).

თელონა (თელნარი). ადგ.

თოლიში დუდი (თვალის თავი). ადგ.

თორდუაში ბობა (თორდუას ბოგირი-მცირე ხიდი). ადგ. ეს ადგილი გაუვალი იყო. აქ დიმიტრი თორდუამ, სოფლის თავკაცმა (სწავლული კაცი იყო, სოფლის მოამაგე), გზა გააჭრევინა და ხის ხიდი ააგებინა, ამიტომ შეარქვეს „თორდუამ ბობა“. ეს მომხდარა XIX ს. დასასრულს“.

თხმომბა (თხმელის ხიდი, ბოგირი). ადგ.

თხორი (თხრილი). ადგ. „აქ ძველი თხრილები, არხები ყოფილა, რითაც ნიადაგი დაუშვრიათ უძველეს დროში, ჭაობი ნაყოფიერ ველად უქცევიათ. ამ თხრილების მომსწრე კაცი არ არის. ამბობენ, რომ თხრილებს სხვა დანიშნულებაც ჰქონდათ. ამ არხებით ტყეები და ველები შემორაგული, შემოკავებული ყოფილა მტრისგან თავდაცვის მიზნით“ (ა. გარუჩა).

ტიკაჩე (კიკა თეთრი). ადგ. „კიკაჩე (კიკა თეთრი) ვაზის ჯიშია, თეთრყურძენაა. წვრილი მარცვალი, მჭიდრო მტევანი იცოდა. ღვინო დგებოდა საუკეთესო. აქ სულ მაღლარზე კიკაჩე იყო მიშვებული“ (აკაკი გარუჩა, სანდრო გარუჩა). „ადგილს კიკაჩონსაც ეძახიან“.

მამული (მამული). ადგ. აქ რევოლუციის პირველ დღეებში ბატონიშვილების მიწა-მამულის ტერიტორიაზე სახალხო მამული შეიქმნა“.

მეწვი (გალმა მარილი). ადგ. აქ ძალიან მლაშე წყალი გამოდის, საქონელს უყვარს დაღვევა.

მიხელიში ნაპარე (მიხელის ნაპარე). ადგ. „აქ მიხელია ლაშქარავას ჰქონია კარავი“.

ნაბურჭულე (ნანალდარი). ადგ. „მეპატრონეებს დავა მოსვლიათ ამ მიწის თაობაზე. ისინი ბიძაშვილები ყოფილან და ერთმანეთისათვის თავი წაღლით გაუჩხიათ“ (აკაკი გარუჩა).

ნაბარიჩე (გარუჩავეების სამოსახლო), ეს გვიანი სამოსახლოა გარუჩავეებისა. აქ გადმოსახლებულან ისინი საგარჩოდან რკინიგზის გალმა-გამოღმა ადგილებში, რადგან გარუჩავეებს სააფხაზოში კაცი მოუკლავთ და აქ გამოქცეულან, თავადებს, ხეციებს შეხიზვნიან და მათ დაუსახლებიათ. იქ ეკობონში (ალმართში) თავადიც მოუკლავთ. ბერაიას ნასახლართან ხეები ნაუქცევიათ (დუურტყუნა), შეუკრავთ და მდ. ცივს გამოყოფიან. წყალს აქ ჩამოუტანია ეს შეკვრა. აქ დასახლებულან და ახალი საგარჩო შეუქმნიათ. აქ ხეციას არ შეეძლო შური ეძია მათზე“ (ი. გარუჩა).

ნაბარიჩე. ადგ. „გარჩიები (გვარია) სახლებულან. ახლა გარჩია აქ არავინ სახლობს. ამიტომ ნაგარჩიუს (ნაგარჩივს) ეძახიან“.

ნადუქნა (ნადუქნარი). ადგ. „უძველესი დუქანი მდგარა. აქ ყიდიდნენ თურმე მარილს, ნავთს და სხვა პირველ საჭირო ნივთებს. აქვე ყოფილა მცირე ბაზარიც“.

ნაისირე (ნაისლარი). ადგ.

ნანდუვი (ნადევარი). ადგ. „დიდი ქვები იყო აქ, ხალხი მათ შიშით უვლიდა გვერდს. აქ დევები იდგნენ და მათი მოტანილია ეს ქვებიო“ (გული ისიდორეს ასული ჩიქვანი, 72 წ.).

ნაოხვამე (ნასალოცვარი) ადგ. „უძველესი სალოცავია. წმინდა ბარბაღეს ხატი ესვენა, ძველით 4 ქრისტეშობისთვის იცოდნენ აქ დღეობა. მომლოცველად პირველად ბატონები მოდიოდნენ. წესი ასეთი იყო, მაგრამ ერთხელ ეს წესი დაარღვა. ბატონებმა დაიგვიანეს. მათ მოსვლამდე ხალხმა ილოცა, ბატონებმა კი იუკადრისეს და საშინელი სისხლისღვრა მოხდა“ (სანდრო თეოფანეს ძე გარუჩავა, 60 წ.).

ნაოხვამე (ნასალოცვარი). ადგ. „გარუჩავეების უძველესი სალოცავი ადგილია“.

ნაოხვამე (ნასალოცვარი). ადგ. „თარანგელოზიმ ოხვამე“ (მთავარანგელოზის ეკლესია) იდგა. დიდი დღეობა იმართებოდა „**თუთაშხა დღეს**“ (ორშაბათ დღეს), აღდგომის მეორე დღეს. ეს დღესასწაული თუთაშხობა, როგორც ძველებსაგან გამიგონია, აქ ძალიან ძველი „**ოხვამური**“ (სალოცავი) ყოფილა“ (ა. გვაძაბია).

ნაოხვამე (ნასალოცვარი). ადგ. „უძველესი ნაოხვამეა, მაღალი ადგილია. გადმოცემით აქ ძველ დროში ხვამა (ლოცვა) სცოდნიათ. არქეოლოგებმა აქ იპოვეს ქვევრები, ქოთნები, ბრინჯაოს თოხები, ნაჯახები და სხვ. ეტყობა, ხალხი ნაცხოვრება იმ უძველეს დროში“ (გ. ჩიქოვანი).

ნაოხვამე (ნასალოცვარი). ადგ. რეკას სამხრეთ-დასავლეთის ფერდობზე უძველესი ნაოხვამეა. აქ ბესარიონ გოგოლს და სერგი მაკალათიას გათხრები უწარმოებიათ და უპოვიათ ნივთები. ხალხმა ამ ადგილს ამიტომ „**არქეოლოგია**“ დაარქვა“.

ნარამუ (ნარამალი). ადგ. „რამი მოყავდათ წინათ“.

ნასუქუ (ნასელარი). ადგ. „აქ სელსა და კანაფს თესდნენ და მისგან ბანარს, ბადეს და ტილოს ქსოვდნენ“.

ნატეპუ (ნატყევეარი), ადგ. გაუვალი ტყე ყოფილა, საშიში მხეცები ბუდობდნენ. ტყეში თუ ერთ კილომეტრზე გაივლიდა კაცი, მას უშიშარ კაცს ეძახდნენ“.

ნაძორო. ადგ.

ნაღუმუ (ნალომარი). ადგ. „გაშლილ ფერდობზეა, მზისგულ ადგილზე ღომსა ვთესდით, იგი ახლახან გადავარდა, თორემ აქამდე სულ ვთესდით“ (პ. გოგოლი).

ნაწორბაძუ (ორფრთიანი ხის გუთანი – ჩორბაქი, რომლითაც ჭაობიან ადგილს ამუშავებენ). ადგ. „ჩორბაქით ამოთხრილ ადგილზე რიონის წყალი მიუშვიათ“ (აკ. გარუჩა, ი. ბოჯგუა).

ნაცაცხვი (ნაცაცხვიარი). ადგ. „დიდი ცაცხვი მდგარა და იქ ძველად ხვამაც (ლოცვაც) სცოდნიათ“.

ნანდირუ (ნამნევეარი). ადგ. „სანადირო ადგილებია სულ, ბატონს აქ მნევეართა საშენი ქოხი და ქართა ჰქონია“.

ნანდირუ (ნამნევეარი). ადგ. „სანადირო ადგილია სულ“.

ნანისქვილი (ნანისქვილარი). ადგ. „ძველი ნანისქვილია“.

ნაჭპარ (ახოდ აღებული). ადგ. „აქ ჩვენს ძველებს მოუჭვარავთ ადგილი, ახოდ აუღიათ იგი. ძალიან ნოყიერი ადგილია, დიდი მოსავალი იცის“ (გ. ჩიქოვანი).

ნაჭვი (ნაცეცხლარი). ადგ. „ცეცხლით განადგურებული, ცეცხლით გადამწვარი ადგილი. აქ ჭვავსაც თესდნენ თურმე. ჩემი წინაპარი მინის მზომელი ყოფილა. აქაურებს შეყვარებიათ ეს პატიოსანი და ალალ-მართალი კაცი. ერთ მათგანს – ფაჩულის ჩაუსიძებია კიდეც. ახლა გოგოლები სულ მისი შთამომავალნი ვართ“ (პ. გოგოლი).

ნაჭკიდე (ნამჭადარი). ადგ. ჭადა-ჭადა მოჰყავთ. მაგი ომის შემდეგაც ითესებოდა“.

ნაჭკირ (განაჭერი). ადგ. „ეს ადგილები გაუჭრიათ და გაუყვანიათ დიდი და სწორი გზა“.

ნახოჭუ (ნახარალი). ადგ. „ხარით დამუშავებული ადგილი“.

ნახუნდუ (ნახუნდარი). ადგ. „აქ ანდრო ხურცილავას ჰქონდა სახლ-კარი“.

ნახპარ (დანაყვერი). ადგ.

ნახპარმუ (ნახპარმალი). ადგ. „რკინიგზის ბაქანის გვერდით აქ რუსის ჯარის ყაზარმები იყო თურმე გამართული. ისინი გზას და ადგილს იცავდნენ თურქი ყურსალებისაგან; ძალიან კეთილად იყვნენ განწყობილი ადგილობრივი მკვიდრი მოსახლეობის მიმართ. მათ „ჩვენს რუსებს ეძახდა ხალხი და ძლიერ უყვარდა. ერთი ივანე რუსიც ჩაესიძა აქაურ კაცს. აქვე იყო აბრეშუმის ყაზარმაც, სადაც ებრაელი კაცი აბრეშუმის პარკს აშრობდა და გაქონდა გასაყიდად სათათრეთში“ (სილიბისტრო და აპალონი გვარამიები).

ნაოსირუ (ნაოსირალი). ადგ. „აქ ალე ჭკადუას და თეიმურაზ გარუჩავას ჰქონიათ დიდი საისლო ნაკვეთი“.

ნოხორი (ნასახლარი). ადგ. „აქ იონა ყურუას ნასახლარია“.

ნოხორი (ნასახლარი). ადგ.

ნოხორენი (ნახარალი). ადგ. „ბატონის საყანეები ყოფილა და აქ მინას ხართა და კავით ამუშავებდნენ თურმე. სხვაგან გლეხები მინას თოხით ამუშავებდნენ“.

ნოსირი (საისლო). ადგ. ამ ჭალებში სულ ისლი მოჰყავდა ხალხს, იგი იხმარებოდა სახლის სახურავად. გლეხები აგებდნენ ფაცხებს, თხმელის და თხილის ნკნელისაგან ღობავდნენ, ნითელი მინით შემოტკეპნიდნენ და ისლით გადახურავდნენ. ასეთ სახლებში ცხოვრობდნენ წინათ. აბა, ოდა სახლები ვის ჰქონდა. იგი ბატონებს და ვაჭრებს ედგათ მარტო“.

ნორზი. ადგ. „ორზამალი, ცეცხლის დასანთები და შესანახი ადგილი. აქ ცეცხლი არასოდეს ქრებოდა“.

ნოღუმოლი (სალომო). ადგ. „ძველად აქ ღომი ეთესა“.

ნოძი (საძებნი). ადგ. „სათევზაო ადგილია. აქ ღლავეებს იჭერდნენ ანკესეებით. ოძილეში მრავალი თევზი იცის“.

ნოწყარ (სანყალო). ადგ. „სულ წყლიანი, ჭაობიანი ადგილი იყო“.

ნოჭპარი. ადგ. „ტყისმცველთ ვაცი, შველი მოუკლავთ აქ“.

ნოხორი (სახარე). ადგ.

ნოჯარი (საჯარო) ადგ. „აქ თავშეყრა იცოდნენ“.

ნოჯარი (საჯარო). ადგ. „აქ „შაყარუა“ (თავშეყრა), ჯარობა იცოდნენ“.

პარკილი. ადგ.

პეტრეპი ნანისქვილი (პეტრეს ნანისქვილარი). ადგ. (ტიტიკო სოკრატეს ძე დვალი, 65 წ.).

რეპა. ადგ. მაღალი მინაზურგა. „აქ ძველი დროიდან სახლებულან გოგოლი და ფაჩულია. ისინი ოჩამჩირის რაიონიდან, სოფ. რეკიდან მოსულან აქ. ფაჩულებს ამ ადგილისთვისაც რეკა შეურქმევიათ. ეს ადგილები გადმოცემით ნაზღვავეარია, რეკა კი კუნძული ყოფილა, მაღალი ადგილი და ასე დარჩენილა. გადმოცემით, აქ უძველეს დროშიც ცხოვრობდა თურმე ხალხი“ (გოგოლი პეტრე (უანიჩქა) ანდრიას ძე, 71 წ.).

სანაბურო (სააგურო). ადგ. „აქ კერძო მეაგურეებს ჰქონდათ სააგურო. აკეთებდნენ აგურსა და კრამიტს“. (ტ. დვალი).

საბაპიო სპანა (ბებეების ყანა). ადგ. „აქ ბებეებს ეთესათ სიმინდი, მათი ყანა იყო. ბებია გვარია, დღესაც სახლობენ აქ ამ გვარის ოჯახები“ (დრიმი ნიკოს ძე ქვარცხავა, 80 წ.).

საბერალო (სადრომო). „ადგილი, სადაც ბატონების მინის საზღვარს დროშით მონიშნავდნენ“.

საბარჩო. გარჩავეების ახალი დასახლება.

სადალი (სადალიანო). ადგ. „პატონიში დიხა-ბატონის მინა იყო, დადიებისა“ (წურწუმი აქვსენტი ბესარიონის ძე, 65 წ.).

საპაციო. კაციების (გვარია) უბანი. ადგ.

სალაშქო (სალაშქრო). ადგ.

სალოლო. ლოლუების (გვარია) უბანი.

საპენო. ადგ.

საპანა (საყანე). ადგ. „ძველი საყანეებია“.

სახეციო. ხეციების (გვარია) უბანი.

სუღელა. ღელე. უერთდებოდა ცივს.

ტანიპი ნოხორი (ტაიას ნასახლარი). ადგ.

ტყირი. ადგ. „ამ ადგილს ტყირი დარქმევია იმიტომ, რომ: 1. ტყიის (ტყილი) მკურნალი ექიმბაში სახლებულა. 2. აქ კონია ბერიას 200 ქცევა მინა ჰქონია“. ეს ადგილი რომ დაცარიელებულა, სულ „გეგორტყე“ – ტყედ ქცეულა, ამიტომ შეერქვაო ადგილს „ტყირი“ (აკაკი იაკობის ძე გარუჩა, 80 წ.).

უშქრონა (ვაშლნარი). ადგ. „აქ ვაშლის ტყე იყო. მრავალი ათეულწლოვანი ვაშლის ხე იდგა. აქ მონეული ვაშლის არაყს ადულებდნენ გლეხები. ზოგი ოჯახი 20 ფუთამდე არაყსაც კი ადულებდა“.

ქორონა (ქორებისა). ადგ. „საჩეხი ტყე ყოფილა. ტყეში სულ ქორი ბუდობდა თურმე“.

ქაპი შარა (შუაზე გამავალი გზა). ადგ. „ძველი გზა, ძველი „შუა სამეგრელოს გზა“ გადიოდა აქ“ (აკაკი გარუჩა).

ჩედიხა (თეთრი მინა – კაოლინი). ადგ. „აქ თეთრ მინას თხრიდნენ და გასაყიდად გაქონდათ“.

ცაპაპი ნოხორი (ცაპავას ნასახლარი). ადგ.

ცაცხვი (ცაცხვის ძირი). ადგ. „დიდი, უძველესი ცაცხვი მდგარა. იგი ძველი სალოცავი ყოფილა. გვიან აქ თავშეყრა (შაყარუა) იცოდნენ“.

ციძიხა (ცივის კიდე, ცივის ნაპირი). ადგ. „აქ გადიოდა თურმე ძველი გზა. სულ ამ კიდეც, კბოდეს მოუყვებოდა იგი. მას „ჯვეშ შარას“ ეძახდნენ“ (აკაკი გვამაძია).

ცივიპი (ცივის პირები). ჭალები.

ძუბუ (მინაზურგა) ადგ. „ამ ადგილებში იგი ყველაზე მაღალი ადგილია. აქ მწყემსს კარავი ჰქონია“.

წვიპალი (ვიწრო ღელე). ღელე. „ვიწრო და ღელეანი ღელეა“.

ჭითა ღელე (ნითელი ღელე). ღელე. აქ თურქებს ჩვენი ხალხის სისხლი დაუღვრიათ. ისე ბევრი ხალხი დახოცილა, რომ მდინარე და მისი ნაპირები სულ სისხლით იყო გაპოხილი. ღელე ამ ნითელი, სისხლით გაპოხილი მინიდან მოედინებოდა. წყალი ნითლად იყო შეღებილი. ხალხი დღესაც პატივით ეპყრობა ამ ღელეს. მტრისგან დახოცილები სამმო სამარხში დაუმარხავთ, რომელზედაც მინაზვინული აღუმართავთ და ეს გუძუბა ჭითა ღელეს ჭალაზე სწორედ ომის მსხვერპლთა სასაფლაოა“ (პ. გოგოლი).

ჭყონა (მუხნარი). ადგ. „მუხის ტყიანი ყოფილა“.

ჭყონა (დახრილი, მოხრილი მუხა). ადგ. „აქ მდგარა დიდი მუხა, რომელიც გადახრილი იყო, მის ძირას იცოდნენ თურმე ლოცვა. ხალხის გადმოცემით, იგი ძალიან დიდი ხნის იყო. აქ გვიან ჯარობის ადგილი იყო“ (აკაკი გვამაძია).

ხაიონი. ადგ. იქნებ ხიონია. ხილნარი. ხალხი ვერ განმარტავს.

ხორბიპი. ადგ. „სულ გახერგილი, გადაკეტილი, შეკრული ადგილი ყოფილა, ძალიან ნაყოფიერი საყანე მინებით“ (აკაკი გარუჩა).

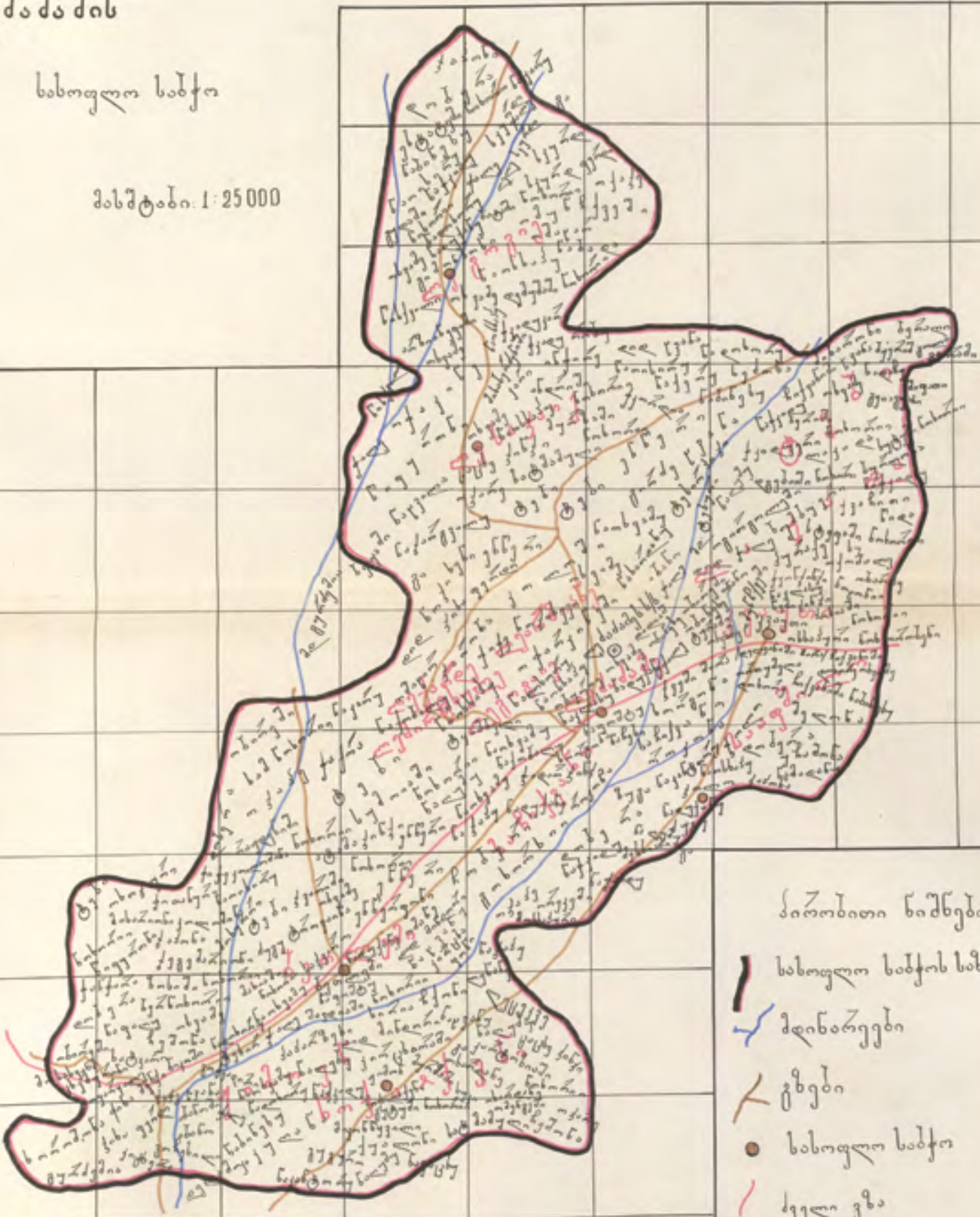
მეცნიერების მხარეთმცოდნეობის მუზეუმი

ცხაქაიას რაიონის ტოპონიმიკური ატლასი

ლექსიკონის

სახოლო საბჭო

მასშტაბი: 1:25000



ლექსები

სასოფლო საბჭო მდებარეობს ცხაკაიას რაიონის ზედა ზონაში. იგი გაშლილია ტყურისპირა ველსა და გორაკ-ბორცვიან ზეგანზე. მისი დიდი ნაწილი ტყურის ხეობის გაშლილ ველიანსა და ტყურის აღმოსავლეთ ნაპირზე, ბუერის მთის შეფენაზეა. ამ მხარის სამხრეთის კიდურზე ზედა ნოქალაქენია. მას დასავლეთით ესაზღვრება ფოცხოს და უშაფათის სას. საბჭოები, აღმოსავლეთით და ჩრდილოეთით – გეგეჭკორის რაიონი. სამხრეთით – ნოქალაქენის სას. საბჭო. იგი იყოფა ოთხ ნაწილად: ბირთიმში, ზაქად ნოქალაქენი, კვაუთი და ლეძაძამე. ნიადაგი წითელმიწა ალუვიური ხასიათისაა. მდინარე ტყურის ჭალა დაფენილია ტყურის ქვიშით. ქვიშანაჭარბი ნიადაგი ძალიან ნაყოფიერია. კვაუთი უძველესი დროიდან განთქმული იყო ვაზით, ხილით, ბაღებითა და ბოსტნებით, დიდი კულტურული წარსულით, ისტორიული ძეგლებით. მასზე ჯოლევიდან ბუერის გადმოვლით გადმოდიოდა სამეგრელოს გზა, რომელიც არგუეთიდან შემოდიოდა და ზუგდიდ-სამურზაყანოსაკენ მიემართებოდა.

ბირთიმში დადიანთა უძველესი სამემკვიდრო სამფლობელოა. აქ დადიანთა უფლისწულების – ბატონიშვილების ოდითგანვე აღიარებული საცხოვრისი იყო. აქვე იყო მისარონის საკულტო კერები რამდენიმე ადგილას. მათ შორის, ცენტრალური ადგილი ჯეგემარიონს ეკუთვნოდა. იგი თავდაპირველად ოთხკუთხედ ღია თაღებით დამშვენებული შენობა ყოფილა. შემდეგ ბაზალიკურ ეკლესიად გადაუქცევიდათ და დიდი კულტი მისარონისა, წმინდა მარიამად, ჯეგემარიონად შეუცვლიათ. აქ დამარხულია საქართველოს ერთ-ერთი ბრძენკაცი, განმანათლებელი ნიკო დადიანი, თავისი მეუღლით. აქვე თავისი ცხოვრების გარკვეული პერიოდი გაატარა ჩვენმა სასიქადულო მწერალმა და დრამატურგმა შალვა დადიანმა.

კვაუთის ეკლესიის ეზოში მარხია სტეფანე ძიმისტარაშვილი, შესანიშნავი პოეტი, მწერალი, მოღვაწე. კვაუთის ეკლესიის მიდამოებში დაცულია მისი ნაოხვამუც. სოფელში არის გოგირდოვანი წყლის რამდენიმე გამოსავალი. არის შესანიშნავი ტრადიცია ხისა და ქვის კვეთის, ქსოვისა და მეთუნეობის.

ბუნებრივი სიკეთით ყოველმხრივ მდიდარი სას. საბჭო დღესაც ეკონომიკურად საკმაოდ ძლიერია. კვაუთში მასობრივადაა მანდარინის ბაღები, ვაშლისა და მსხლის, ვაზისა და ყვავილნარის ნაღობები. აქ ბევრგანაა დაცული ტოპონიმი ნაკორტი-ნალკოტი, რაც ამ სამეურნეო ერთეულის ისტორიულ წარსულში არსებობაზე მიუთითებს.

ლეძაძამეში 1905 წლის რევოლუციის ერთ-ერთი რევოლუციური კერა იყო. ასევე, საშა გეგეჭკორის რევოლუციურ ლაშქარს ავსებდა ადგილობრივი ბოლშევიკური ორგანიზაციის ბევრი გამორჩეული წევრი.

8 წლის აჯანყებაში სოფლის გლეხობამ აქტიური მონაწილეობა მიიღო.

სწავლა-განათლების საქმეშიც რევოლუციამდე სოფელმა თავისი სიტყვა თქვა. კვაუთის სასოფლო სკოლა, ბერთუმის სამრევლო სასწავლებელი და ა. შ., დიდ საგანმანათლებლო მოღვაწეობას ეწეოდნენ. აქ საქართველოს მრავალმა გამოჩენილმა შვილმა მიიღო პირველდანიების განათლება.

მრავალფეროვანი და საინტერესოა სოფლის მიკროტოპონიმიაც:

აბანაში ტობა (აბანოს ტბა). ადგ. „აქ დადიებს აბანო ჰქონიათ მონყობილი. აქ გამოდის წყარო, რომელიც ძალიან შველის ქავილს“. აქ ორი ნიში, ორი აუზია. XIX ს. მეორე ნახევარში გაკეთებული ყოფილა ქვიტკირის სახლებიც, სადაც სამკურნალოდ ჩამოსული ხალხი ისვენებდა. ახლა უკვე დანგრეულია. აქ მრავალადაა პემზის ტუფი.

აბანოჭაქ (აბანოს ჭალა). ჭალა.

ატამაწინაწი (ატმის ძირი). ადგ.

ბეჭაშ ნახშილი. „დროთა ვითარებაში, ე. ი. 1890-იან წლებიდან ლეძაძამეში ჩნდება მეორე ახალი გასართობი ადგილი – „ბეჭაშ ნახვილაში“ მინდორი. ლეძაძამელებს დანესებული ჰქონდათ თავიანთი ეკლესიის სახელობის პატივსაცემოდ რელიგიური დღესასწაული „ამალღების დღე“. აღდგომიდან მეოცე დღეს ყოველწლიურად იმართებოდა დღესასწაული. ამ დღეს არ იყო ლეძაძამეში იმისთანა ოჯახი, რომ დაპატიჟებული სტუმარი არ ყოლოდა სხვა სოფლიდან – ეს მისი ნათესავი, მეგობარი იქნებოდა თუ სხვა ვინმე ნაცნობი. ამ დღეს მღვდელი დიდი ცერემონიით ჩაატარებდა წირვა-ლოცვას ეკლესიაში. წირვის შემდეგ ხალხი იშლებოდა თავ-თავიანთ ოჯახებში სტუმრებთანად, ოჯახებში იმართებოდა იმ დღის შესაბამისი განსხვავებული სუფრა, რომელიც დიდი მხიარულების ნიშნით სრულდებოდა. სადილობის შემდეგ მასპინძელი და სტუმარი გაემართებოდნენ „ბეჭაშ ნახვილას“ მინდორისაკენ გასართობად. აქ მათ წინ იშლებოდა მოჯირითე ცხენოსანთა, მოცეკვავე და მომღერალი ახალგაზრდობის ჯგუფების ცოცხალი სურათი, რაც მათ მხიარულების და სიამოვნების გრძნობას გვრიდა. მაგრამ ხანდახან იყო შემთხვევა, რომ ეს მხიარულებით დაწყებული გართობა მთავრდებოდა დიდი მწუხარებით. ასეთი შემთხვევა მოხდა 1895 წლის „ამალღება“ დღეს. ერთ-ერთმა მხედარმა, გვარად კუბეციამ, ჯირითის დროს სრულიად უმიზეზოდ მათრახი ცხენ და ცხენ მაგრად გადაუჭირა ზურგზე ერთ-ერთი გლეხს, მიქავას. უკანასკნელმა ეს არ მოითმინა და სამაგიეროდ ჯოხი დაარტყა მხედარს. ამ ორ მოწინააღმდეგეს თავიანთი მომხრე ჯგუფები გაუჩნდათ და უკმაყოფილება ხელჩართულ ჩხუბში გადაიზარდა. ვინ ვის ცემდა,

არავინ იცოდა. ამ დროს კუბეციამ დრო იხელთა, ამოიღო რევოლვერი და ესროლა მიქავას. მიქავა იქვე გარდაიცვალა. ხშირი იყო ასეთი შემთხვევები ძველ დროში. 1905 წლის რევოლუციის შემდეგ იწყება უფრო მეტი კულტურული გასართობები. იმართება კვაუთის და ლეძაძამის დაწყებითი სკოლების ძალებით წარმოდგენები, ალეგრა, ყალიბდება მომღერალთა და მოცეკვავეთა გუნდები და ამ სანახაობებით ხალხი იკმაყოფილებს თავის ესთეტიკურ გრძნობებს და სულიერ მოთხოვნილებებს“ (გ. ხუბუნი).

ბირაღი (დროშა). ადგ. „აქ ბერალი ჰქონდათ დადიებს, მათი მინების მისანიშნად“.

ბირთიმში, ბითლში (ბერის თემი). სოფ. „ბერი მოსულა აქ და დასახლებულა. აქ მას ბაღები გაუშენებია. წყაროსწყალი ამოუყვანია და ადგილი „ნაკორტად“ – ნალკოტად უქცევია. შემდეგ ეს ნალკოტი ადგილი დადინთა უფლისწულებს თავიანთ სამემკვიდრო სამფლობელოდ გაუხდიათ“ (გ. ხუბუნი).

ბერნოხორი (ბერის ნასახლარი). ადგ. „მთის შეფენაზეა. აქ ყოფილან ბერები, ჰქონიათ თავიანთი სენაკები. ლოცულობდნენ. აქ მათი საცხოვრებლები მოშლილია. ადგილს ბერნოხორი შერჩენია სახელწოდებად“ (გერასიმე კარტოზია).

ბერწყა (ბერის წყარო). ადგ.

ბეჭაშ ბოშა. „არის გადმოცემა, რომ აქ მზეს, ბუას სცემდნენ თავყვანს. მთის თხემზე ყოფილა მრგვალი ქვის ვარცლი, მზის გამოსახულებით და მასზე ლოცულობდნენ თურმე ჟამბადლას (კვირა დღეს) მორწმუნეები“ (გულია არისტრახოს ასული შუმანია, 67 წ.).

ბუმბუშარი (დაბუმბული). ადგ. „ქორს წინილა დაუბრდღენია და ბუმბული დაუყრია“.

ბურღონა. ადგ. „რბილი, ადვილად დასამუშავებელი ფერდობი მიწაა“.

გაბუნიაში ნოხორი (გაბუნიას ნასახლარი). ადგ.

გარამი (უფსკრული). ადგ.

გარსია ნოხორი (გარსიას ნასახლარი). ადგ.

გვერდამი (გვერდული). ადგ.

ბირძი შვანა (გრძელი ყანა). ადგ.

ბობირდი. ადგ. „გოგირდის წყლები ამოდის და ამიტომ წინათ ადგილს „გოგირდი“ შეარქვეს“ (ექვთიმე ნიკოს ძე ხუნწელია, 88 წ.).

ბოჭაქარი (გაჭედელი). ადგ. „აქ ხიდი გაუდგამთ, ხიდით გაუჭედიათ ნაპირი. მდ. გურძემიას ორივე ნაპირი გაუერთიანებიათ“.

ბოსორბილი (გახერგილი). ადგ. „უნაგირა გზა გადიოდა ამ უნაგირზე“.

ბუბური. ადგ.

ბუბუში ნოხორი (გუგუს ნასახლარი). ადგ.

ბურძემია რუნი (გურძემიას ველობი). ადგ. „ვაკე ყოფილა და შემდეგ ჩაქცეულა“.

დგაბიაში ნოხორი (დგაბიას ნასახლარი). ადგ.

დიდი მინდორი (დიდი მინდორი). ადგ.

ღობარა (ღობილო). ადგ.

ღოხორა (სასახლე). ადგ. „აქ ჩიქვანებს ჰქონიათ სასახლე, კარ-მიდამო. ტყურზე „ნიშით“, ნავით გადიოდნენ“.

ეზობი. გოგებების (გვარია) უბანი.

ეზორცხვი. მორცხვების (გვარია) უბანი.

ენარსი. ნარსიების (გვარია) უბანი.

ერში ნოხორი (ერის ნასახლარი). ადგ.

ქაღარა. ქადარიების (გვარია) ადგილი.

ქცეკვი. ცეკვების (გვარია) უბანი.

ქნარწონი (ენერთავთხელი). ადგ.

ქჯოჯუა. ჯოჯუების (გვარია) უბანი.

ვიაბური. ადგ.

ზოსიმაში ნოხორი (ზოსიმეს ნასახლარი). ადგ.

თხომულონი (თხმელნარი). ადგ.

ინჭირი (საანწლე). ადგ. (მაკარი სამსონის ძე, 60 წ.).

კარტოზიაში ნოხორი (კარტოზიას ნასახლარი). ადგ.

კარტოზიაში ჭაქ (კარტოზიას ჭალა). ჭალა.

კვაუთი (კვაუსთი). სოფ. „გაშლილია მთის ფერდობზე. ძალიან ნაყოფიერია ვაზითა და ხილნარით, სიმინდითა და ღომით. კვაუ ყოფილა აქ ვილაც დიდკაცი. დიდი ოჯახი, დიდი თი ჰქონია. ამიტომ შერქმევია ადგილს კვაუსთი – კვაუთი“.

კირცხა ფონი (კირცხა თავთხელი). ადგ.

კიციქარა. ადგ.

კოლოში (მწარესი). ადგ.

კულანა. ადგ.

ლაკადა. ადგ.

ლეპარკალი. ბარკალიების (გვარია) უბანი.
 ლეპარკალეშ ლეშე (ლეპარკალეს ღელე). ღელე.
 ლედამენი. დამენიების (გვარია) ნასახლარი.
 ლეძაძამი. ძაძამიების (გვარია) სამოსახლო სოფელი, ს/საბჭოს ცენტრი.
 ლომიაში სუპი (ლომიას სერი). ადგ.
 მენჯი წყარი (მენჯის წყარო). წყარო. „მინერალური წყარო“.
 მენჯი. ადგ.
 მესხიში ბა (მესხის სერი). ადგ.
 მიკონწყვილი (ჩამოქცეული). ადგ.

მისარონი. „კურკუცაა ჯეგემარიონის გადასახედზე – მთის კონცხზე. აქ მთელი სოფლის მოსახლეობა მისარიონობაზე იკრიბებოდა. იგი საერთო სასოფლო „საოხვამურო“ იყო“. ლესაჯეს თემსაბჭოში შემავალ პატარა სოფელ ლესაჯეს მალალ სერზე მდებარეობს ადგილი „მისარონი“, რომელიც შემკობილია სამასწლოვანი ცაცხვის ჯიშის ხეებით. ამ ადგილზე ბატონყმობის ბოლო ხანებში მდგარა პატარა ფაცხა, რომელშიდაც მოთავსებული ყოფილა ეკლესია. აი, ამ ფაცხაში მღვდელი ასრულებდა წირვა-ლოცვას და სხვა ღვთისმსახურებას. ბატონყმობის გადავარდნის შემდეგ ეს ფაცხა საქართველოს საეგზარქოსო საბჭოს მითითებით და ინსტრუქციით სპეციალურად გამოყოფილ კომისიას დაურღვევია და მის ნაცვლად იქვე, ახლოს გაუშენებია ხის ფიცრული შენობა და მასში მოუთავსებიათ წმინდა ბარბარეს სახელობის ეკლესია“.

„მისარონი“ წარმართობის დროიდან სალოცავ ადგილად ყოფილა მიჩნეული. მითრას კულტი – მითრაიზმი ქრისტიანულ რელიგიას წინ უძღოდა, როგორც აღმოსავლეთ, ისე დასავლეთ საქართველოში. იგი ბევრგან ითვლებოდა გაბატონებულ სარწმუნოებად. ის რიტუალური წესები (ჩამოლოცვა, შესანიშნავი მიტანა, მახვენარების მიერ სარიტუალო წესების შესრულება), რომელიც სრულდებოდა ამ ადგილას, ე. ი. „მისარონზე“ რევოლუციამდე, არის გადმონათქვამი მითრაიზმის პერიოდიდან. სოფ. ლესაჯეს მცხოვრებნი, გვარად ქადარიები და პერტაიები ყოველ წელიწადს, თებერვლის თვეში „მირსობას“ დღესასწაულობდნენ, ამ დღეს ქადარიას გვარიდან გათხოვილი ქალები თავიანთი შვილებით და შვილიშვილებით მოდიოდნენ „მირსობა“ დღეს ჩამოსალოცავად. მხვენარებს მოჰქონდათ ვერცხლცურვილი ორ-სამ არშინიანი ზონარი, ვერცხლის ფული, მოჰქონდათ ნემსები, ქინძისთავები, საყურეები, ბეჭდები, სანთელი, საკმეველი, მოჰყავდათ თიკნები, მამალი და სწირავდნენ „მირსას“ – „მითრას“. შეწირულ ნივთებს შეწირვის შემდეგ იქვე, ხის ძირში ამოთხრილ პატარა ორმოში ჩაყრიდნენ, ხოლო შეწირულ ცხოველებს თავისუფლად უშვებდნენ მინდორში. ამ ცხოველებს მნათე დაიჭერდა და თვითონ აგროვებდა თავის სასარგებლოდ. ორმოში ჩაყრილ ფულს და ნივთებს არავინ ხელს არ ახლებდა. იგი ითვლებოდა „მითრას“ საკუთრებად და ეშინოდათ ღვთის რისხვისა. ქადარიების გვარი თავს მოიყრდა მისარონზე, „მირსობა“ დღეს, სალოცავად, ცერემონიალს ხნოვანობით გვარის უფროსი, უხუცესი ხელმძღვანელობდა. ხელმძღვანელად ირჩევდნენ კიკოია ქადარიას, მისი გარდაცვალების შემდეგ კი სტეფანე ქადარიას. „მირსობის“ დღისათვის ასუქებდნენ შესანიშნავ ღორს და დღესასწაულის წინა ღამეს კლავდნენ, მოხარშავდნენ ცხოველის ყველა ნაწილს გულღვიძლიანად და გობზე დაანყობდნენ. ყველით გატენილ „კვერებს“ მოხარშავდნენ ქვაბში დიდი რაოდენობით, მიიტანდნენ „მისარონში“, დადგამდნენ ხის ძირას, დაბალ ტაბაკზე.

გვარის უფროსი აიღებდა სანთელს, საკმეველს, ლოცვას იტყოდა, პირველს დაინერდა და ღმერთს შესთხოვდა თავისი გვარის კეთილდღეობას, ჯანმრთელობას, გამრავლებას და თვალსინათლეს. საკმეველს შემოავლებდა მარჯვნიდან მარცხნივ ყველას და იქვე პატარა თიხის კეცზე დაყრილ ნაკვერჩხალზე ჩააგდებდა. მერე მოსვამდა პატარა სასმისით ღვინოს, აიღებდა ხორცს და კვერს, თვითონ შეჭამდა და შემდეგ ყველა წევრს დაურიგებდა მოხარშული ღორის ხორცს. ისე, რომ ხორციდან და კვერებიდან ნამცეცები არ უნდა დაცვენელიყო. შემდეგ გაიმართებოდა ცეკვა-თამაში და სიმღერა. „მირსობას“ მხვენარები მღვდელს არ ისწრებდნენ, მხოლოდ მნათეს.

წმინდა ბარბარეს ეკლესიაში, რომელიც მისარონის გვერდით იყო გაშენებული, მხვენარები დაიარებოდნენ „ბარბარობის დღეს“, ყოველ წელიწადს 4 დეკემბერს, და მოჰქონდათ შეპირებული შესანიშნავი. თხოვდნენ წმინდა ბარბარეს ჯანსაღობას, თვალის სინათლეს, მხედველობის გამაგრებას. წმინდა ბარბარეს ხატის ნარეცხი, ნაკურთხი წყლით იპურებდნენ მხვენარები პირის სახეს და განსაკუთრებით თვალებს ინამავდნენ. წმინდა ბარბარეს შესახვეწად მოდიოდნენ ახლო-მახლო და შორეულ სოფლებიდანაც.

დღეს ეს ყოფილი საკულტო ადგილები „მისარონი“ და წმინდა ბარბარეს სახელობის ნაეკლესიარის ადგილები, გადაბერებულ ცაცხვის ხეებით შემკობილი, სასაფლაო ადგილებადაა მიჩნეული“ (გ. ხუხუნი).

მისარონი. ადგ. „მისარონის“ საოხვამურო (სალოცავი) ადგილი იყო“.
 მიხა ბერძენიში კარი (მიხა ბერძენის კარი). ადგ.
 მოსასპანჯი (მოსასვენებელი). ადგ. „ძველი გზა გადიოდა და აქ იყო ამ გზის პირას შესასვენებელი, ღამის გასათევი ადგილი“ (ექვთიმე ნიკოს ძე ხუნწელია, 88 წ.).
 მოხირჭამ (ჭალა). ჭალა.
 მოხუპირი (მოხუფული). ადგ. „ჩახურული ადგილია“.

მუკონწყვილი (ჩამოქცეული). ადგ.
 მურზაში სუპი (მურზას სერი). ადგ.
 ნაღბუ (ნაღობი). ადგ. „ლობოს ნათესები ყოფილა აქ“.
 ნაბადა. ადგ.
 ნაბიბლი. ადგ. „აქ ონოფრე შუშანიას მიერ შექმნილი ბიბლიოთეკა არსებობდა. იგი მას 1921 წელს დაუარსებია“.
 ნაღარუ (ნააგარაკევი). ადგ. „აქ დადიანებს“ „დაჩა“ ჰქონდათ მონყობილი. აქ სტუმრები მოჰყავდათ. წყაროს წყლებით, ხილით და ვაზით მდიდარი ადგილია“ (გულია შუშანია).
 ნაღონორუ (ნასასახლარი). ადგ.
 ნაღუქანუ (ნაღუქნარი). ადგ.
 ნაპანტორუ (ნაკანტორალი). ადგ. „აქ პირველი კოლმეურნეობა შექმნილა და მისი კანტორა მდგარა“.
 ნაპანტორუ (ნაკანტორალი). ადგ. „ზედა ნოქალაქენში ერთი კოლმეურნეობა იყო. ეს პირველი კოლმეურნეობა შეიქმნა 1930 წელს. მისი კანტორა იდგა აქ“ (კ. ბალათურია).
 ნაქლასუ (ნასკოლარი). ადგ. „სტეფანე ყოფილა ამ სკოლაში მასწავლებლად პირველად“.
 ნამარანუ (ნამარნევი). ადგ.
 ნაოზინეხუ (ნავენახარი). ადგ.
 ნაოსხაპური (ნასაცეკვარი). ადგ.
 ნაოხპამუ (ნასალოცვარი). ადგ.
 ნაპირუ. ადგ.
 ნარსიაში ნაღუქანუ (ნარსიას ნაღუქნევი). ადგ. „აქ დუქანიც ჰქონდათ და ნავიც. ვაჭრობდნენ კიდევ და ტეხურზე ნავით ხალხი გადაჰყავდათ“.
 ნაფაცხუ (ნაფაცხარი). ადგ.
 ნაფაცხუ (ნაფაცხარი). ადგ. „ეს ადგილი უძველესი სალოცავია. აქ სანთელს ანთებდნენ, ფულს სწირავდნენ“.
 ნაფომტუ (ნაფოსტარი). ადგ.
 ნაქურულორი (ნაქურულორალი). ადგ. „ქურულორია გვარია“.
 ნაღუმუ (ნაღომარი). ადგ.
 ნაშენი (ნაშენარი). ადგ. „მდებარეობს გურძემიას და ტეხურს შორის. გურძემიას რკინის ხიდიდან სახერხ ქარხნამდე გაშენებული ყოფილა ხეხილი და ვენახი“ (გ. ხუხუნი).
 ნარქხა (განაჩეხი). ადგ.
 ნანისძვილი (ნანისქვილარი). ადგ.
 ნაჭკაღუ (ნამჭადლარი). ადგ.
 ნაჭკიღუ (ნამჭადარი). ადგ.
 ნაჯაპუ (ნათუთარი). ადგ.
 ნეძინჯინჯი (ნიგვზის ძირი). ადგ.
 ნეძონა (ნიგვზნარი). ადგ.
 ნიკოში ნაღონორუ (ნიკოს ნასასახლარი). ადგ.
 ნოქო (ნაყარი). ადგ.
 ნოქონი (ნაყანარი). ადგ.
 ღანჯონა (კოპიტნარი) ადგ.
 ობამბი (საბამბო). ადგ. „ბამბა ეთესათ წინათ“.
 ობიეში (საკომბო). ადგ.
 ობირეში (სასიმღერო). ადგ.
 ობირეში (სასიმღერო). ადგ. „აქ „ჯარალუა“ ვიცოდით“.
 ობორბოლუში (საგორაო). ადგ. „მაღალი ადგილია, ზუგაა. აქ ჯარობა ცოდნით“.
 ოისირა (საისლო ადგილი). ადგ.
 ოისირუ (საისლე). ადგ.
 ოკალმახე (საკალმახო). ადგ.
 ოლაკევი (სალეკევი). ადგ.
 ომანე (ბერო, სამალავი). ადგ.
 ომენჯეში. ადგ.
 ომენჯეში. ადგ.
 ომუნჩაქვი (სამაჩვი). ადგ.
 ოპურასკი (საპრასო). ადგ. „ბოსტანი იყო პრასისა“.
 ორთუშელა (სასასთუმალო). ადგ.
 ოსხაპური (საცეკვაო). ადგ.
 ოქაჯე (საქაჯაო). ადგ. „ძალიან საშიში, საემმაკო ადგილი ყოფილა“.
 ოქობალი (სახორბლო). ადგ.
 ოქროქული (ოქროკულესი). ადგ. ზუგაა.
 ოქროპირიში ნოქონი (ოქროპირის ნასახლარი). ადგ.
 ოღუმოლი (საღომო). ადგ.
 ოყარყალ (საყიყინო). ადგ. „დამდგარი ტბა ყოფილა, სულ ბაყაყები ყიყინებდა თურმე“.

მძიქში (საძებნი). ადგ. „სათევზაო. თევზის საჯდომი ადგილია“.

მჭაპინეში. „ბატონყმობის ხანაში და ყმობიდან განთავისუფლების შემდეგ, პირველ ხანებში, მიუხედავად იმისა, რომ ხალხი ღარიბი და დაბეჩავებული იყო ეკონომიურად და პოლიტიკურად, მაინც მათ ხალხის ჰქონდათ გასართობი ადგილების მოწყობისა იმ მასშტაბით, რის შესაძლებლობას მათ მოცალეობა, გარემო, სოციალური მდგომარეობა და კულტურული დონე აძლევდა. ასეთ გასართობ ადგილს წარმოადგენდა ადგილი „მჭაპინეში“. აქ იმართებოდა ბურთის თამაში მოკაუჭებული ჯოხით, რასაც მეგრულად „ჭაპინი“ ეწოდებოდა. მობურთავენი ორ ჯგუფად იყოფოდნენ, ერთიმეორის საწინააღმდეგოდ. საქონლის ბაღისაგან შეგუნდულ ბურთს მაღლა აისროდნენ ხელით და ძირს დაცემულ ბურთს მხოლოდ ამ მოკაუჭებული ჯოხით – „ჭაპინით“ აგორებდნენ, ხელს და ფეხს ბურთს არ ახლებდნენ. ყველა მობურთაღს ხელში ეკავა „ჭაპინი“. რომელი ჯგუფიც მოახერხებდა ლელოზე ბურთის გატანას, ის ითვლებოდა გამარჯვებულად. მობურთავეებს ჰყავდათ თავიანთი უფროსი, ხელმძღვანელი, რომლის მითითებას ყველანი ასრულებდნენ და ექვემდებარებოდნენ. აი, ამ „ჭაპინი“-დან წარმოიშვა სწორედ დღევანდელი ადგილის, მაღალ გორაკზე მდებარე ადგილის სახელწოდება „მჭაპინეში“. აქ საყურებლად და გასართობად იკრიბებოდნენ ყოველ კვირა-უქმე დღეებში მკვიდრ მცხოვრებთაგან: დიდი და პატარა, ქალი და კაცი, ახალგაზრდა და მოხუცებული“.

მხარღანე (ნახარდნარი). ადგ.

მხარღანე (სახარდანო). ადგ.

მხვამე (ეკლესია). ადგ. „მაცხოვრის ეკლესია იდგა“.

მხვამე (ეკლესია). ადგ. „ხუხუნების ეკლესია მდგარა“.

მხვამე (ეკლესია). ეკლესია „მთავარანგელოზის სახელობისა. აქ დაცულია სტეფანე ძიმისტარაშვილის საფლავი“.

მხმოკეში (საფხეკი). ადგ.

მხმოჯური (სახარე). ადგ.

მჯაპე (სათუთე). ადგ.

მჯარე (საჯარო). ადგ.

პაპარზანი (მღვდლის ველი). ადგ.

ჟიმონ ნოქაქაქიანი (ზედა ნოქაქაქიანი). სოფ. ეკუთვნის ლეძაძამეს სას. საბჭოს (კაკა გიორგის ძე ბალათურია, 80 წ.).

რატენიში ნოხორი (რაჟდენის ნასახლარი). ადგ.

სააფშილო. აფშილაგების (გვარია) უბანი.

საბრძემასქუი (საბრძემაშვილო). უბანი. „აქ ბარძემაშვილების უძველესი ნასახლარია. ახლა აქ ბევრი არ ვსახლობთ“ (კალისა ზოსიმეს ძე ბარძემაშვილი, 90 წ.).

სარძვანო. ჩიქვანების (გვარია) ნასახლარი.

საჯვარო. ადგ.

სირიარქონი (სირიას კუნძული). ადგ. „ტეხურის ქალებია“.

სკურდი ქაი. ადგ.

სტიფაში ნოხორი (სტიფა ძიმისტარაშვილის ნასახლარი). ადგ. „ეზოს და კარ-მიდამოს მიუთითებენ“.

სტიფაში წყუ (სტიფას წყარო). „ეკლესიის ქვემოთ ახლაც არის შემორჩენილი. კარგი წყალია. ამ ადგილებში ნასახლარები სრულიად ახალი მიტოვებულია, ყოველმხრივ უხვი და მდიდარი. ჰაერი და წყალი საუკეთესო. ადგილი კი თანდათანობით უკაცრიელია, რაც გულდასაწყვეტია.“

სუმოიანი ნოხორი (სუმოიას ნასახლარი). ადგ.

ტიბი (ტყე). ადგ.

ტიხირჭაი (ტეხურჭალა). ადგ.

ტროვანი. ადგ.

ტყაში ბოღო (ტყის ბოლო). ადგ.

უჩაშონა (შავი შონური). ადგ. „აქ მაღლარზე მიშვებული იყო შავი შონური. შონური ყურძნის ფერის მიხედვით ორი სახისაა: უჩაშონა და ჩეშონა – შავი შონა და თეთრი შონა“ (გ. შუშუნია).

უჩაშონა (შავშონური). ადგ.

ქვარათი. ადგ.

ქრისტეშობა (ქრისტეს შობის ეკლესია). ადგ. „ეკლესია მდგარა ქრისტეს შობის სახელობისა. მისი მედგამენი იყვნენ ბარკალაიები და კარტოზიები“.

ქუალონი (ქვიანი). ადგ.

ყურნათი. ადგ.

შავდიაში ნოხორი (შავდიას ნასახლარი). ადგ.

შაფათი. ადგ. „შაფასთის შაფას ოჯახად თვლიან, აქედან უნდა იყოს წარმომდგარი. გადმოცემა არსებობს, ვილაც დიდი კაცი ნასახლება ძალიან უხსოვარ დროს შაფა და აქ მას „თი“ ჰქონია“ (ფილუ ეგნატეს ძე სართანია, 57 წ.).

შქა თოქა (შუა თავდაღმართი). ადგ. ვაკე ადგილია ბერთემის დასავლეთით.

ჩეშონა (თეთრი სვანური). ადგ.

ჩეშონა (თეთრი შონური). ადგ. „აქ ამ ჯიშის ვაზი იყო მაღლარზე მიშვებული“.

ჩიქვანიში ნაბინეშუ (ჩიქვანის ნავენახარი). ადგ.

ჩიქვანიში ოღაფი (ჩიქვანის სადაფნო). ადგ.

ჩიქვანიში ოხვამე (ჩიქვანის ეკლესია). ადგ. „ეს ეკლესია ჩიქვანების კარის ეკლესია ყოფილა“.

ჩოჭოხი. ადგ. (სარდიონ ზოსიმეს ძე რუსია, 64 წ.).

ცაცხვანინჯი (ცაცხვირი). ადგ.

ცხემურონი (რცხილნარი). ადგ.

ძუბუ (ზურგა). ადგ.

წიდა. ადგ.

წისქვილჭაი (წისქვილ ქალა). ქალა.

წიფურონი (წიფლნარი). ადგ.

წმინდა გიორგიში ოხვამე (წმინდა გიორგის ეკლესია). ადგ.

ჭაი (ჭალე). ქალა. ადგ.

ჭაძარა. ადგ.

ჭვინიერობა. „ამ ადგილზე იცოდნენ ჭვინიერობის დღესასწაული“.

ჭითანური (წითლური). ადგ. „აქ ჭითანური ვაზი ყოფილა მაღლარზე მიშვებული. შავყურძნიანი ჯიშია. ძალიან კარგი მოსხმა იცოდა. საშუალო ღვინო დგებოდა“ (გერასიმე კარტოზია).

ჭიჭი კოლოშონა (პატარა კოლოშონური). ადგ.

ჭიჭი ჯოლე (პატარა ჯოლე). ადგ.

ჭიჭი ყვანა (პატარა ყანა). ადგ.

ჭკადურობუ (მჭედელხევი). ადგ. „უძველესი ნასამჭედლარი, სამჭედლო ადგილია“.

ჭკადუარი (ნასამჭედლარი). ადგ.

ჭოქონა (ჭოქნარი). ადგ.

ჭყონჯინჯი (ჭყონის ძირი). ადგ.

ხამნეკარი. „ამ სამოსახლოს წინ მოედანი, სავაჭრო იყო და საჯაროც“ (გ. ხუხუნი).

ხამნოხორი (ხამ ნასახლარი). ადგ. „გადმოცემით, აქ ესახლა ოჯახი, რომელმაც იცოდა ხამნის ქსოვილის – ხამნელის ქსოვა. ამიტომ ამ ადგილს ეწოდა ხამნეხორი – ხამნელის მქსოველის სამოსახლო“ (გ. ხუხუნი).

ხატმამული (ხატის მამული). ადგ. „ეს მამული ხატს აჩუქა გაბუჩიამ“.

ხატმამული. ადგ.

ხორბონა. ადგ. „სულ ივსებოდა ეს ადგილი მოსავლით, იხორგუდუ“.

ხოროშონა (ხოროშონურნარი). ადგ.

ხოროშონა (ხოროშონურნარი). ადგ. „ამ ადგილს ხოროშონას, ხორავას შონურის მაღლარი ყოფილა“.

ხუტუში ნოხორი (ხუტუს ნასახლარი). ადგ.

ჯაბახეთი. ადგ. „ჯიხას მიდამოებია. ძველი ნაქალაქარი, მას სულ ჯაბახეთი ქვია“.

ჯაპახეთი. ადგ. „ჯავახიების ნასახლარია“.

ჯაპონა (თუთნარი). ადგ.

ჯარობა. ადგ. „საჯარო ადგილია“.

ჯებეგარიონი ეკლესია. ადგ. „საკულტო ადგილია, მდ. გურძემიას ნაპირას, ლაძაძამის გზის პირას, მიკოტახილის ბოლოს, ჯიხას ქვემოთ. აქ უხსოვარი დროიდან ყოფილა ქვის შენობა. აქ ეზოში დამარხულნი არიან ნიკო დადიანი და მისი მეუღლე. ეკლესია წმინდათა წმინდა საოხვამურო იყო“ (კ. ბარძემაშვილი). „წმინდა მითრას, შემდეგ წმინდა მარიამის სალოცავი“.

ჯიხა (ციხე). ადგ. „აქ სულ ზღვა მდგარა უხსოვარ დროში და აქ ყოფილა გემის მისაბმელი რკინის ბოძი“ (გ. ბარძემაშვილი).

ჯიხა (ციხე). ადგ. „ბატონიშვილების კონია და დავით დადიანების ჯიხა ყოფილა“.

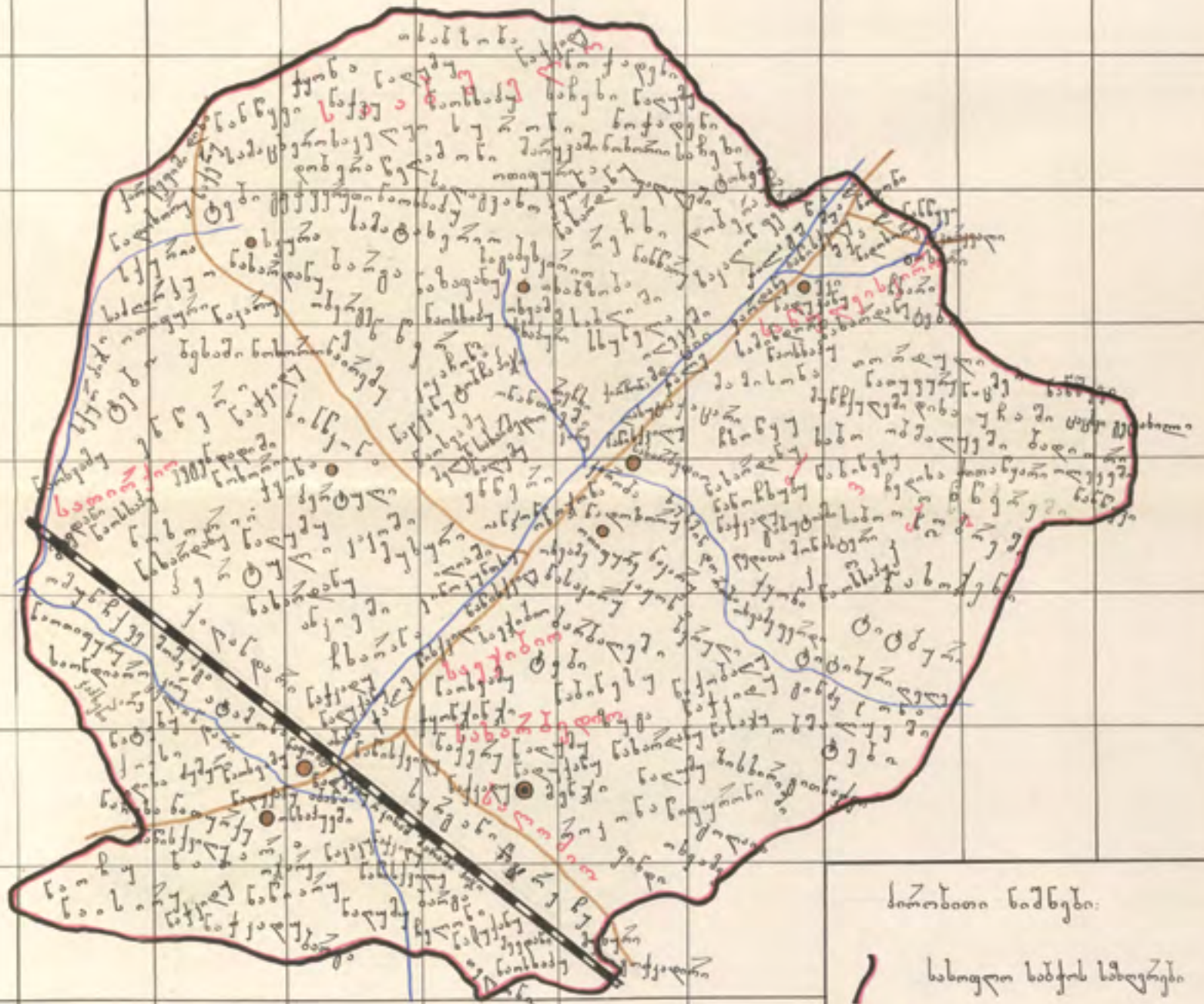
ჯორლა. ადგ.

გეგმეჩქოზის მხარეთმცოდნეობის მუზეუმი





ცხიკათიას რაიონის ტოპონიმიკური ატლასი

მენჯის სასოფლო სიბჭო

მასშტაბი: 1:50 000



სიმბოლოთა ნიშნები:

-  სასოფლო სიბჭოს საზღვარი
-  მდინარეები
-  გზები
-  სასოფლო სიბჭო

მენჯი

მენჯის სასოფლო საბჭო მდებარეობს რაიციენტრის დასავლეთით, მდინარე ცივის ხეობაში. ნიადაგი აქ წითელმიწა-კარბონატულია. ცენტრში ამოდის ცხელი წყლები და წარმოადგენს დიდი მნიშვნელობის საყოველთაოდ ცნობილ აგარაკს, სადაც ცხელი გოგირდოვანი წყლით მკურნალობენ. იგი XIX ს-ის მეორე ნახევრიდან უკვე საკმაოდ ცნობილი ადგილი იყო. სოფელი თავისი ისტორიული ძეგლებით, სასოფლო-სამეურნეო პრაქტიკითა და ტრადიციით უაღრესად საყურადღებოა.

აქ არის უძველესი ციხე-სიმაგრე, ძველი გზა და მისი ხიდი. არის მინის ნაყოფიერების ღვთაების ძველი სალოცავი; ადგილი ცნობილია ვაზით, ხილითა და დაფნით. აქ ზოგან ციტრუსოვანთა მრავალწლიანი კორომებიც კია დაცული. დაფნის კულტურა აქ უძველესია. ასევე მეცხოველეობაც ძალიან ადრეული დროიდანაა განვითარებული. ბათარიას და რეკას მიდამოებში ფართო საძოვრები და უძველესი ნაჯოგუ და ნაკარუ ადგილები ყოფილა. მენჯში დაცული დედათა მონასტრის შემოგარენი ბუნების იშვიათობას წარმოადგენს, ყოველმხრივ დაცული ტყიანით, ხეხილ-ვაზნარით, მთის საუცხოო ლანდშაფტით. მენჯი უძველესი დროიდან სწავლა-განათლების ერთ-ერთი აღიარებული კერა იყო. აქ მოღვაწეობდნენ ცნობილი განმანათლებლები. აქვე, საბჭოთა ხელისუფლების პირველ წლებში ცხოვრობდა და მოღვაწეობდა მომღერალი და მოლექსე, ხალხური შემოქმედებითი კულტურის შესანიშნავი მოღვაწე ვლადიმერ სალაყაია, რომლის სიმღერები და ლექსები შეტანილია ქართული ხალხური შემოქმედების დიდებულ საუნჯეში. დღეს მენჯის სას. საბჭოში ცხოვრობს 3000-ზე მეტი კაცი, 1000-მდე კომლი. ყოველწლიურად მენჯის აგარაკზე ისვენებს 3000-4000 დამსვენებელი.

- ანკაში. ადგ.
- ანაკიეში (ანაკიესი). ადგ. „ანაკიეს კუთხე“.
- ატამანა. ადგ. ეს იყო ძველი საბალახო.
- ბაღიონი. ადგ.
- ბათარია (ბატარეია). ადგ. „რუსის ბატარეია მდგარა. ამიტომ ადგილს ბათარია შეერქვა“.
- ბარბაში (ბარბალესი). ადგ. „ბარბალობის დღესასწაული ცოდნით აქ ძალიან ძველ დროს“.
- ბარბა. ადგ.
- ბარცხენონი (ბარცხნარი, ჯაგნარი). ადგ.
- ბესაში ნოხორი (ბესას ნასახლარი). ადგ.
- ბაბისონა. ადგ. სახელი განუმრატავია.
- ბაბუჩიაში ხაბო (გაბუჩიას ხრამი). ადგ.
- ბაჭვირეთი. ადგ.
- ბიძე ნოხონი (გრძელი ნაყანარი). ადგ.
- ბოტინაში (გამომწვარი). ადგ. „მონაჭვარარე“ (ახოდ დადებულია).
- ბოქირილი. (შეკრული, გახერგილი). ადგ. „აქ წინათ წყალი გადიოდა და ეს ადგილი შეკრული იყო, გამაგრებული, თურქებს მოუნდომებიათ მისი აღება, მაგრამ „გოკირილი“ ვერ გადაულახავთ“ (მ. დუდუჩავა).
- ბოჭკაღირი (გაჭედელი). ხიდი. „ეს ხიდი გაუჭედიათ თურქობის დროს. აქ ქვითკირის ბოძებზე ხის ხიდი დაუდგამთ. შემდეგ რუსის მთავრობის დროს რკინის ხიდით შეუცვლიათ. ძველი ხიდის ნანგრევი აქ დღესაცაა შემორჩენილი. ეს ორი ნაპირი ამით გაუერთიანებიათ, გაუჭედიათ. ამიტომ ადგილისათვის გაჭედელი უწოდებიათ“ (ა. სალაყაია).
- დამბარჯანი. ადგ.
- დედათა მონასტერი. ადგილია, მოქმედი მონასტერი დგას.
- დინაშაში (მინაშავისა). ადგ. „შავმინაა, ძლიერ ნაყოფიერი, უწინ ნაჭირალი და ნაბრძოლი“ (ლ. წულეისკირი).
- დინაშაში (მინაზურგა). ადგ. „მაღალი ადგილია. ხელით დაზვიანული ჰგონიათ“.
- დინაშაში (მინაზურგა). ადგ. ნაოჩუში არის ეს მინაზურგა. მას უძველეს ნაოხვამშსაც ეძახიან. აქ სალაყაიები ნაცხოვრება წინათ. სალაყაია ერთი „თურია“, ერთი გვარია. მის შიგნით არის ცალკეული (გემნართი, გემნარყი) განაყოფი, ტოტი, დინო. „ართ ბაბუში გემნაჭყანქ გინირთ ახალ ნოყოთ, ახალი ნოყიათ. ათენარე დინო“ (ერთი ბაბუას შთამომავლობა გადაიქცა ახალ ტოტად, ახალ განაყოფად. ეს არის დინო). „თაქ მოთეფი და მორთეფეფი მიშმუნა“ (აქ შვილიშვილები და შვილთაშვილები შედიან) (ა. სალაყაია).
- დობარა შრა (შავი დობილი). ადგ.
- ეკი (მაღლა). საწულეისკიროს ცენტრი. „სულ მაღლდება ამის შემდეგ ადგილი. ამიტომ მას ეკალს ეძახიან“ (ლ. წულეისკირი).
- ენნარი (ენერი). ადგ.
- ენნარი (ენერი). ადგ. დღეს ჩაის პლანტაციას.
- ვარდანი. ადგ.
- ვაკალონი (ბზანარი). ადგ. „მაღლარი ადგილია, სულ ბზითაა შემოსილი“.

- ზინსირიში ბოღა (სისხლის მთა). მთა. „ნასისხლარი, ნამებული და ნაბრძოლი მთაა, თურქობის დროინდელია“.
- თორღუი. ადგ. „აქ მოხუცების გადმოცემით თორღუის ჯიშის მაღლარი ვაზი იყო თურმე“.
- თხაზონი. ადგ. „აქ თხაზობაიას ლოცვა ცოდნით. თიხის და საერთოდ საქონლის ღვთაების ლოცვა“ (ბოჯგუა).
- ილიაში კინოქონი (ილიას კუთხე, მხარე). ადგ.
- კაკაში მშხური (კაკას კუთხე). უბანი. „აქ ძლიერი ქარი იცის“.
- კაშონა (კაჭნარი). ადგ.
- კარობა. ძველი გზაა. ახლაც გზა მიდის.
- კვირკვილური. ადგ.
- კიკარონა (საკიკარო). ადგ. „აქ კიკარეს (ვაზის ჯიშია) მაღლარი ყოფილა ხეზე მიშვებული“ (შოთა ეჯიბია, 65 წ.).
- კოქი. „მას კოკითისაც ეტყვიან. აქ ვილაც კოკის ჰქონია დიდი „თი“, დიდი სახლი, სადაც ოცამდე მელოგინე იყო თურმე. ეს ძალიან შორეული დროის ამბავია“ (შ. ეჯიბია).
- ლახუტონა (სალახუტო, სალოცავი). ადგ. სალოცავი ადგილია. „მცირე ზომის ქვევრის ადგილი. „ხუტუნი“ – ჩახუტება, მოხვევა“.
- მელანი სახარბედიო (გალმა სახარბედიო). ადგ.
- მენჯი (გალმა მარილი). ადგ. მას „მელენწყითეს“ ეძახდნენ, საქონელი ძლიერ ეტანებოდა. ხალხმა ამ წყალში დაიწყო ბანაობა, იგი ძალიან მარგებელი იყო. ეს თურქებმა სცადეს პირველად. შემდეგ ბატონებმა აკრძალეს აქ საერთო ბანაობა და თვითონ ქობი დაიდგეს და თავისთვის იყენებდნენ. შემდეგ დაიწყეს ამ აბანოს გაქირავება. კაცზე 5 კაპიკს იღებდნენ. ეს მაშინ დიდი ფული იყო“ (ა. ლიპარტია).
- მოლანი სახარბედიო (გამოღმა სახარბედიო). ადგ.
- მუჩომლუში (სამაჩო). ადგილი.
- ნაბარეში (გარუჩების ნასახლარი). ადგ.
- ნაღოხორუ (ნასახლარი). ადგ. „ევეგენი დადიანის სასახლე ყოფილა აქ“.
- ნაღუქანუ (ნაღუქნევი). ადგ.
- ნაზაქუთუ. ადგ.
- ნათბურუ (სათიბი). ადგ.
- ნათურძუ (ნათურქალი). ადგ. „ნაბრძოლი ადგილია. ტყვიები დღესაც ყვება მინას გადახვნისას. იქ ძველი დამბა გადის. ძველი ნამოსახლევი ადგილია“ (შალვა ანტონის ძე დუდუჩავა, 75 წ.).
- ნაისირუ (ნაისლარი). ადგ.
- ნაკირუ (ნაკირალი). ადგ. „უძველესი საკირე ყოფილა“.
- ნანოხორუ (ნასახლარი). ადგ.
- ნანოხორუ (ნასახლარი). ადგ. უძველესი ნასახლარია.
- ნანწყვი (ჩანაქცევი). ადგ.
- ნანწყვი (ჩანაქცევი, ჩანანგრევი). ადგ.
- ნაონისირუ (ნაისლარი). ადგ.
- ნაოსხაპუ (ნასაცეკვარი). ადგ.
- ნაორუ (ნავაცარი). ადგ. „ამ ტყეში სულ შვლები ბუდობდნენ თურმე. ამიტომ შეურქმევიათ ამ ადგილებისათვის ნავაცარი. აქ მაღლარზე მოდიოდა ოჯალეში. ძალიან კარგი ღვინო იცოდა თურმე“ (ა. სალაყაია).
- ნაოხვამუ (ნასალოცვარი). ადგ. „უძველესი ნაეკლესიარია. აქ მდგარა მთავარანგელოზის ეკლესია. ადგილი მაღალია, დინაზურგაა. მოხუცები გადმოგვცემენ, რომ აქ უძველეს დროში ხალხი ნაცხოვრება“.
- ნარისუ (ნარუსალი). ადგ. „აქ თურქობის დროს რუსის ჯარი მდგარა. გზაც გადიოდა. მას რუსის გზას ეძახიან“.
- ნარტყი (გადაფსკენილი, გადახერგილი). ადგ. „ტყე იყო სულ გადაფსკენილი, გადახურული. მის ირგვლივ ჩირგვნარის ღობე იყო შემორტყმული“.
- ნატბუ (ნატყევი). ადგ. „დიდი გაუვალი ტყე ყოფილა წინათ. შემდეგ გაუჩეხიათ. დღესაც ტყეა, მაგრამ მცირე“.
- ნაქობალუ (ნახობლარი). ადგ.
- ნაღუმუ (ნაღომარი). ადგ.
- ნაჩხი (შეკრული, გაჩეხილი). ადგ. „აქ ადგილი გადაუღობიათ და ამოუვსიათ ხითა და ქვით. ამით წისკვილისათვის სათავე შეუქმნიათ“.
- ნაცაპირუ (ნასაკირალი). ადგ. „უძველესი ნასაკირალია“.
- ნაცმეი (ნათლისმცემელი). ადგ. „აქ ძველი სალოცავი ყოფილა, იოანე ნათლისმცემლის სახელობისა“.
- ნანარუ (ნამნევი). ადგ. „აქ მწვერებით ნადირობდნენ. აქვე ჰქონდათ მწვეართა კარავიც“.
- ნანისქვილუ (ნანისქვილარი). ადგ.
- ნანისქვილუ (ნანისქვილარი). ადგ. „თურქობის დროინდელი წისკვილია“.

ნანისქვილი (ნანისქვილარი). ადგ. „აქ მამაჩემი, ცნობილი მომღერალი და მოლექსე ვლადიმერ სალაყაია სახლობდა. იგი ძალიან მახვილგონიერი კაცი იყო. მე მახსოვს მისი ერთი ლექსი, რომელიც ძალიან უყვარდა მამას.“

სქვამი ცირა

სი ვარდის ვაუჯგუდე,
ვარდი ზოთონს ვავარდენს,
მუჭოთ ვარდის უჯგუქუნი,
მაფშალია ამართლენს.
თუთას უჯგუ სქან სისქვამა,
ქოთ უჯგუშო ანათენქ,
სქანი ცალი მაჭუალს
ლორონთ განგებ აბადენს.
სქან თოლეფი მაჭუალი
მუჭო ალერგინუნი,
ვაი, შური საყვარელი,
ირო ქუმოჯინუნი.
მა ვაფივქრენქ, თი სისქვამა
სი დღას მეგიდინუნი,
სონ ვარდი რექ, ქომინი,
ღვალემს ალგოფინუნი.
ტანი კობტა, საგანგებოთ
ნაკეთებუ, ნკირონკილი,
ნიჩვი ჭვინტა,
ჩხვინდი ხვიმფა,
თუმა კუნტა, კიროკილი.
მით გოკონი, დეეკვირი,
ვაგაგორე შურო კილი,
მილიონ ფარაშა ქომისხუნუ
ქოპუნ თეში ცოროფილი“.
(ვარდს ჯობიხარ, რადგან ვარდი
ზამთარში არ ვარდობს,
ვარდის მჯობი შემეყვარდი,
ბულბულივით ვგალობ.
მთვარის მჯობნი ქალიც ხარ და
უფრო მეტად ბრწყინავ,
ღმერთმა განგებ გაგაჩინა,
ჩემს დამწველად, ცირა.
შენს მწველ თვალებს ვენაცვალე,
როგორ აციმციმებ,
ღმერთო, მომეც ლხენა მალე,
მუდამ მამზერინე.
ეგ სიტურფე მუდმივია,
აბა, რა დაკარგავს,
სად მოსულხარ სადაური,
მომიყევი აბა.
კობტა ტანი საგანგებოდ
ჩამოქნილი, ჩამოსხმული,
ტურჩ-კბილ ტურფად მომლიმარე
ცხვირ-პაჭუა, თმა ხვეული.
დააკვირდი, ნაკლს ვერ ჰპოვებ,
უნაკლოა, სანატრელი,
მილიონ ფულს მირჩევნია
ვიყო მისი საყვარელი).

მამამ ძალიან ბევრი ლექსი დანერა, იმღერა, ზეპირად თქვა, ბევრი მათგანი ჩაინერეს. ბევრი გამოქვეყნებულია, ბევრს ახლაც მღერიან, ბევრი კი დაიკარგა. მე შემოძლია ალვადგინო რამდენიმე ჯერ კიდევ გამოუქვეყნებელი ლექსი“ (ვაჟა ვლადიმერის ძე სალაყაია, 50 წ.).

- ნაჭკილუ (ნამჭადარი). ადგ.
- ნახარღანუ (ნახარდნარი). ადგ. „აქ ხარდანის ვაზი ყოფილა“.
- ნახომუ (ნახურმალი). ადგ. „ხურმა მდგარა დიდი“.
- ნახოჯანი (ნახარალი). ადგ.
- ნახუტურუ (თავშესაფარი, მითოხუტოლუდეს). ადგ. დიდი ჭირის და ში-შიანობის დროს ხალხს ადგილი ჩაუთხრია და იქ იცავდა თავს“ (ლაგრენტი ბათუს ძე ცხვიტარია, 70 წ.).
- ნოჭადენი (ნამჭედლარი). ადგ. „აქ უძველესი სამჭედლო ყოფილა“.
- ნოხორი (ნასახლარი). ადგ.
- ოგაშალევი, ოგაშალევი (სამზეო). ადგ. „მზიანი ფერდობია, იყო შონურის ჯიშის მალლარით დამშვენებული“.

- ოთიფურა (სათიბი, თიფი-თივა). ადგ. „უძველესი სათიბია“.
- ოლეკევი (სალეკო). ადგ. „ამ ადგილებში ლექი, „ლეკი“ ამოქონდათ ქსოვილების საღებავად“ (ლ. ნულისკირი). „ცეცხლში გამოწვავდნენ აქაურ თიხას და ამზადებდნენ საღებავს. მას ჭოროხი ერქვა“.
- ომუნჩაძევი (სამაჩვი). ადგ. „ტყე იყო და მაღალი ადგილი. აქ სულ მაჩვიები ბუდობდნენ. ტყის ქვემოთ ყანებს ანადგურებდნენ“ (ამირან ალექსანდრეს ძე ლიპარტია, 75 წ.).
- ონანთხევი (ჩასავარდნი). ადგ. ქვესკნელი.
- ონეძე (საკაკლე). ადგ. „აქ კაკლის ტყიანი ადგილი იყო“.
- ოსხაპუშვი (საცეკვაო). ადგ. „საჯარო და თავშეყრის ადგილია“.
- ოსხაპუშვი (საცეკვაო). ადგილი. „წინათ „ჯარობა“ იცოდნენ“.
- ოფშალევი. ადგ.
- ოფოშურევი, ოფოშურევი (ნაყოფიერი). ადგ. „კარგი მინა ყოფილა, შავი და უხვმოსავლიანი“ (შ. ეჯიბია).
- ოჭილე (საჭილო). ადგ. „ჭოლიანი ადგილია, ჭაობიანი, ჭეჭყნარი“.
- ოხვამე (ეკლესია). ადგ. დღეს ნანგრევიც არაა.
- ოხვამე (ეკლესია). დღეს ნანგრევია.
- ოხვამეფერდი (ეკლესიის ფერდობი). ადგ.
- ოჯარე (საჯარო). ადგ.
- პერტული. ადგ. „აქ პერტენა სახლებულა“ (გიორგი ჭანტურია).
- რეჩხი. ადგ. ქვიანი ადგილი.
- საბაშილო. აბშილავების (გვარია) უბანი.
- საბაბენო. გეგენავების (გვარია) უბანი.
- საბვასანიო. გვასაიების, გვასალიების (გვარია) უბანი.
- საბრიბოლიო. გრიგოლიების (გვარია) უბანი.
- საპაპიბიო. ეჯიბიების (გვარია) უბანი.
- სათირქიო. თირქიების (გვარია) უბანი.
- საპულაპო. კულავების (გვარია) ნასახლარი.
- სალაბვანო (საქვევრო). ადგ. აქ „ჭუბურღიხა, ანუ ნაბლისფერი მინაა და ქვევრების გამოსაძერწად იყენებდნენ.“
- სამათახარიო. მათახერიების (გვარია) უბანი.
- საონდარიო (საძოვარი). ადგ.
- საფილიო. ფილიების (გვარია) უბანი.
- საღირსქუო (ღირსქუების უბანი). ადგ. „აქ ღირსქუები სახლებულან. დღეს ამ გვარის ხალხი აქ არ სახლობს“ (გ. ჭანტურია).
- საჩხი (გასაჩხი). ადგ. „ტყე ყოფილა, ხშირსახმარი, ყოველდღიური საჭიროებისათვის გასაჩხი“.
- სახარბაღიო. მთაა. „ამ მთის შეფენაზე ხარბედიები ესახლენ. ამიტომ სახარბედიოს ეძახიან“.
- საჯიქიო. ჯიქიების (გვარია) უბანი.
- სემინდორო (სეხის მინდორი). ადგ. „ვილაც სეხი სახლებულა და მისი დიდი მინდორი და კარ-მიდამო ყოფილა“.
- სურონი (სუროიანი). ადგ.
- საშური. ღელე. ადგილიც.
- საშურიში პიჯი (სქურია პირი). ჭალა.
- საშენალი. ადგ. მაღალი ადგილი. კურკუცა.
- ტაბი (ტყე). ადგ. დღესაც ტყეა.
- ტაბი (ტყე). დღესაც ტყეა.
- ტიტიბური. წყაროა. „იგი მონასტრიდან მოედინება. კარგი წყაროა“.
- ტოპევი (ტბა. ტობა, ღრმა ტობა – ტობევი).
- ტოპჩა პიჯი (ტოპჩა პირი). ღელეს ჭალა.
- ტონირი (ამოთლილი, ამოღრუებული). ამოტეხილი. ადგ.
- ფალაღევი. ადგ.
- ფერდი (ფერდობი). ადგ.
- ქარღევიში დიხა (ქარდავების მინა). ადგ.
- ქაცარი, ქარცარი (თიკანი). ადგ.
- ქვაბი (გამოქვაბული). დღესაც გამოქვაბულია.
- ქვაბი (გამოქვაბული). საინტერესო კარსტული წარმონაქმნია. ქვის ოთხი, საკმაოდ ვრცელი იარუსი კიბის მსგავსად მაღლდება ქვაბამდე. მეოთხე რეგისტრზე არის ერთტალანიანი, საკმაოდ ვრცელი გამოქვაბული.
- ქირჩონა. ადგ.
- ქონი (იყოს შენი). ადგ.
- შარჰვაში ნოხორი (შარყვას ნასახლარი). ადგ.
- შეშანოხორი (შეშას ნასახლარი). ადგ.
- შეშალე (შუაღელე). ღელე და ადგილი.
- ჩეღიხა (თეთრი მინა). ადგ. „აქ თეთრი მინის კარიერი დღესაცაა“.
- ჩიტანაში ნოხონი (ჩიტაიას ნაყანარი). ადგ.
- ჩხარი. ღელეა. გამოედინება გამოქვაბულიდან. ძალიან სუფთა და ცივი წყალი მოდის.

ჩხარნა. ადგ.

ჩხირი. ადგ.

ჩხირონა (ჩხირნარი). ადგ.

ჩხორონაშუ (ცხრანყარო). ადგ. „ამ ფერდობზე ცხრა წყარო ჩამოდის. ძალიან ლამაზი ადგილია“ (ლუდიკო პეტრეს ძე წულეისკირი, 55 წ.).

ცაცხვი გეტახილი (ცაცხვი გადატეხილი). ადგ.

ცივიპიჯი (ცის პირი). ქალა.

ცივი. მდინარე.

წალამონი. ადგ. შალაფა.

ჭაბაბუნა. ადგ. „გადმოცემით აქ ხვამა (ლოცვა) ცოდნით. დიდი და ძლიერი ღვთაება ყოფილა ჭაბაბუნა. მას თაყვანს სცემდნენ წულეისკირების წინაპრები“ (ლ. წულეისკირი). „იგი ჯგარაგუნა – ფუტკრის ღვთაება უნდა იყოს“ (ბოჯგუა).

ჭითაღეი (წითელი ღელე). ღელე. „ღელე და მისი მიდამოები თურქობის დროს ნაბრძოლი ადგილია. იმდენი ხალხი დახოცილა, რომ ღელე და მისი ნაპირები სისხლით გაპოხილა. ახლაც წითელი წვეთები წვეთავს ნაპირე-

ბიდან და ღელეში ჩადის. ღელეს ნაპირებზე არის წითელი ყვავილი (ჭითაპირი), რომლისგან წამალს ამზადებდნენ თურმე ჩვენი ძველები“.

ჭითაწყარო (წითელი წყარო). ღელეა.

ჭილანდარი, ცილანდარი. ადგ. საძოვარია.

ჭონა (საჭოლო, ჭილიანი). ადგ.

ხაბალიში. ადგ.

ხაპო (ჩანაქცევი). ადგ. „წყალს ჩაუხრამავს“, ჩაუქცევია, დღესაც ჩადის წყალი და აქცევს ადგილს“. კანიონის მსგავსი ხეობა იქმნება“.

ხინწკონა. ადგ. ქვიანი ადგილი.

ხოჯონა (ხარობა). ადგ. საყანე მასივი.

ჯაპხანი. ღელე. მოდის მდ. სკურიდან.

ჯვეში ნაშარუ (ძველი ნაგზაუ). ადგ. „ძველი გზა გადიოდა, მოხუცებს ახსოვთ მხოლოდ“ (ანდრო სალაყაია).





ჯვეში შოშე (ძველი სოშე). გზა.

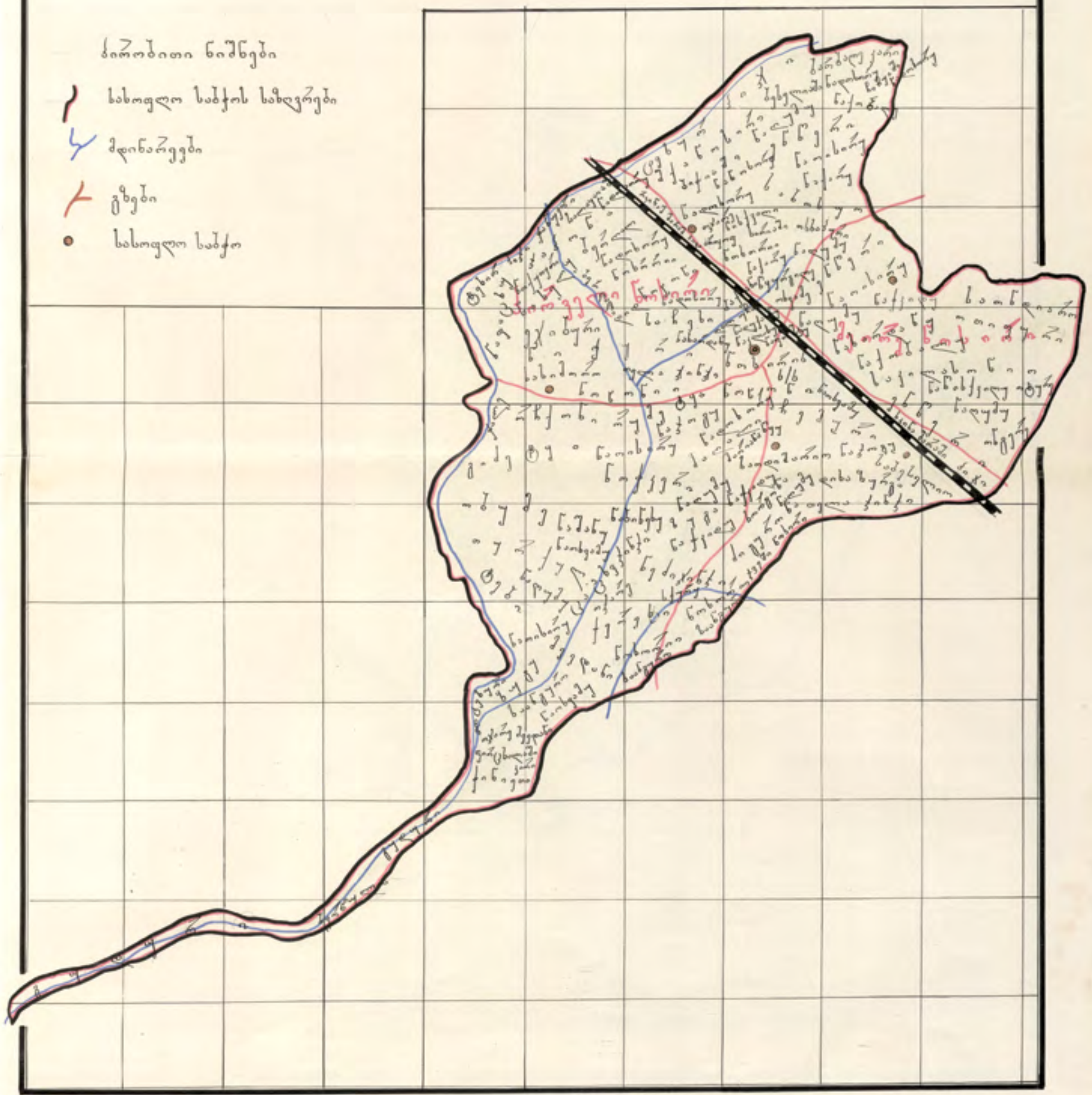
გეგეჩქორის მხარეთმცოდნეობის მუზეუმი

ცხაკაიის რაიონის ტოპონიმური ატლასი

ნოსიზის სსოფლო სბქო

მასშტაბი: 1:25 000

- ბიზობითი ნიშნები
-  სსოფლო სბქოს საზღვრები
-  მდინარეები
-  გზები
-  სსოფლო სბქო



ირს, დასილულს ეძახიან“ (სერგი ვლადიმერის ძე ალანია, 59 წ.). 2. „ნოს-
ირის ტერიტორიაზე ნასახლება სირიების გვარი. ისინი სხვაგან გადასახ-
ლებულან, ადგილს ნოსირი შერქმევია“ (გ. ხუხუნი). 3. „ნოსკირი, ნასა-
კირუა, ნაზაოდუა, ნასაკირავი ადგილიაო“.

ნოფუჩუ (ნაფიცარი). ადგ. „აქ ქალბატონს დაუფიცნია, რომ გლეხებს ამ მი-
ნას მისცემდა. ამიტომ ადგილს ნაფუჩუ დარქმევია“ (მარო გაბუნია).

ნოქერი (ნაქერალი). ადგ. „აქ ქერსა თესდნენ წინათ“.

ნოქონი (ნაყანარი). ადგ.

ნოჭკერი (ნაჭერი). ადგ. „გლეხების კუთვნილი მიწაა. ბატონყმობიდან გან-
თავისუფლებული გლეხებისათვის ეს ადგილი ჩამოუჭრიათ“ (მარო კოხ-
ტას ასული გაბუნია, 82 წ.).

ნოხორი (ნასახლარი). ადგ.

ნოპეპე (გადასახმელი). ადგ. „წყალი მდგარა აქ. უამრავი თევზი ყოფილა.
წყალს აგუბებდნენ, დანრეტდნენ, აასხამდნენ და თევზს იჭერდნენ. ახლა
აქ ძირითადად დაფნაა გაშენებული“.

ნოძგალი (სახორბლე). ადგილი. „აქ სულ ხორბალს თესდნენ“.

ნოღუმლი (სალომო). ადგილი. თესდნენ ღომის ღომს.

ნოვამე (ეკლესია). „წმინდა გიორგის ეკლესია მდგარა. აქ ოდიშარებს თავ-
ისი ძირის ხატი ჰქონდათ, „ჯინჯიში ხატი“.

ნოხაჯე (საცერცო). ადგ.

პაპაპი ნოხორი (მღვდლის ნასახლარი). ადგ.

რჩქონი (კუნძული). ადგ.

საანბურო (სააგურო). ადგ. „აქ აგურ-კრამიტის ქარხანა იდგა“.

საპოხუმი. ბოხუების (გვარია) უბანი.

სალაყანაპი ნოხორი (სალაყიას ნასახლარი). ადგ. „აქ სალაყაიები სახ-
ლებულან, შემდეგ მათ ქორქია და კორძია მიმატებიათ. შემდეგ ქორქიხე
(ქორქიას ქალი) გაყოლია კირცხალიას, იგიც შემომატებიათ“ (მიშულირი,
მიშურიეფირე).

საონდარო (საბალახო). დიდი მასივია. სულ საძოვარი ყოფილა. დღეს
საყანე და ჩაის პლანტაციას.

სარქი (საჩეხი) ადგ. „ტყე, რომელიც ყოველდღიური საჭიროებისათვის
იჭრებოდა, იჩეხებოდა. იგი საუცაბედი საჭრელი იყო“.

საქურა. მდინარე.

ტაპი (ტყე). ადგ. აქ სულ გაუვალი ტყე ყოფილა.

ტახირპიჯი (ტეხურის პირი). ადგ.

ქვიშონა (ქვიშნარი). ადგ.

ქვიშონა (ქვიშნარი). ადგ. „აქ ტეხური ქვიშას აგროვებდა, რაც აჰქონდათ
ურმებით გზების მოსაკირწყლავად და სახლების ასაშენებლად. ასევე
წვრილი ტალახა ქვიშა მიჰქონდათ ყანის მოსაქვიშად. იგი 15-20 წელიწად-
ი უხვ მოსავალს იძლეოდა“.

ჩეშური. ადგ. „ვაზის ჯიშად თვლიან. ჯიშს არავინ მოსწრებია“.

ჩეგვალონა (ჩეგვალის ადგილი). ადგ. „ყურძნის ჯიშია ჩეგვალი. აქ
მალღარზე გადიოდა თურმე. დღეს არ არის“.

ჩიჩუაპი ნაღოხორუ (ჩიჩუას ნასახლარი). ადგ.

ცაცხვინჯი (ცაცხვნარი). ადგ. „ოდესღაც ოჯარე (თავშესაყარი) ადგილი
ყოფილა“.

ძიბირონა (ეკალბარდნარი). ადგ. დიდ ფართობზე ეკალ-ლიჭი ყოფილა.
დიდი მუხები მდგარა. ეს ადგილი კოკი ბატონიშვილის საკუთრება ყოფი-
ლა. მუხის ტყე, ძლიერ საშიშარი და საყარალო ყოფილა. „ემმაკიში ადგ-
ირს“ (ემმაკის ადგილს) ეძახდნენ“.

წყურბილი (წყაროსწყალი). წყაროა. „კარგი, მსუბუქი და ცივი წყალია“.

ჭაღედი (დიდი ჭალა). ადგ.

ჭაღეკიდი (ჭალა გვერდი). ადგ.

ჭანიძი (ჭანების ნასახლარი). ადგ. „წინათ აქ ჭანები სახლებულან“.

ჭანიორი (ჭანების ნასახლარი). ადგ. „აქ ჭანები სახლებულან“.

ჭირქი (გემომულადირი – გამოწოვილი, გადაღლილი მიწა). ადგ. „უნაყო-
ფო, მოუსავლიანი. დღეს დაშრობილი და გამოყენებული. ზედ დაფნის
პლანტაციას“.

ჭყონჯინჯი (მუხის ძირი). ადგ. „დიდი მუხა მდგარა“. აქ „შაყარუა“ (შეკრე-
ბა) იცოდნენ და ხვამაც“ (ლოცვაც).

ჯაპონა (თუთნარი). ადგ. „თუთის ტყე ყოფილა წინათ“.

ჯვეშ ნაშარუ (ძველი გზა). ადგ. „აქ ძველი გზა გადიოდა უძველეს დროს.
მოხუცებისაგან გამოგონია, რომ ძალიან ძველად უცხოელი მოგზაურები
დადიოდნენ თურმე ამ გზით“.

ჯვეში ნასოშუ (ძველი ნასოშარი). ადგ. „ძველთაძველი გზა გადიოდა
თურმე ამ ადგილას“.

ნოქალაქევი

ნოქალაქევი ნოქალაქევის სას. საბჭოს ცენტრია. სასოფლო საბჭო მდებარეობს ცხაკაიას რაიონის ზედა ზონის შუა წელზე. მისი რელიეფი მრავალფეროვანია. აქ არის ბარიც, მთისწინაცა და მთაც. ნიადაგი აქ ნითელმინა-ალუვიურია. უძველესი დროიდან სოფელი სამეურნეო კულტურის საინტერესო პრაქტიკით ხასიათდება. იგი ტრადიციად შემორჩა ამ სოფელს გვიანამდე.

ისტორიულად ეს სოფელი და, კერძოდ, მისი ცენტრი, ერთ-ერთი მნიშვნელოვანი სტრატეგიული ცენტრი იყო მთელი კოლხეთისა. აქ იყო ქუჯის ციხე (ნიხა-გომი), რომელსაც ბერძნული წყაროები არქიმოპოლისს ეძახის. არქეოპოლისი ქართულად ნიშნავს ძველ ქალაქს. ამდენად, იქნებ იგი უძველესია ქუჯის მიერ აშენებული რეზიდენციის (IV საუკუნის დასასრული ჩვენს ერამდე).

ძველი იმითაა საინტერესო, რომ აქ უნდა იყოს წარმართული კულტის – მისარონის საკულტო კერა. იქნებ ის ოთხთაღიანი მცირე სათავისი უძველესი ნაოხვამუა, სალოცავია, როგორც ამაზე ხალხური გადმოცემები მიუთითებენ და რაზედაც მეტყველებს მსგავსი ნაგებობა ლეძაძამეში (ჯეგემარიონი). აქაც ასეთივე ოთხთაღიანი, კუთხური ნაგებობა გადაკეთებულია ორნაგვიან ბაზილიკად და გვიან ქრისტიანულ ეკლესიად და მიღებული.

ქალაქში მიმდინარეობს გათხრები წლების განმავლობაში. მას ხელმძღვანელობს ს. ჯანაშიას სახ. სახელმწიფო მუზეუმის არქეოლოგიური ექსპედიცია, პროფ. პ. ზაქარაიას, ნ. ლომოურის და ვ. ლეძაძის მეთაურობით.

პროფ. პ. ზაქარაიას ხელმძღვანელობით აღმოჩენილ იქნა მრავალი საინტერესო ძეგლი, მათ შორის, უძველესი ეკლესიის ნანგრევი, რომელიც თავისი არქეოლოგიური აღნაგობით ძალიან ძველი და საინტერესო ჩანს. ასევე, აქვე ნაპოვნია მეფეთა და მოქალაქეთა აბანო, ცენტრალური გათბობით, რამდენიმე სასახლე და სხვა დანიშნულების ნაგებობანი. განმედილია მრავალი საინტერესო ერთეული. გამოჩნდა გორაკის თხემზე გაშენებული ქალაქი. გათხრილია მრავალი სამარხი, რომელიც თვალსაჩინო წარმოდგენას გვიქმნის გვიანი ბრინჯაოს ხანის დიდებულ ადგილობრივ კულტურაზე. ეს დიდებული ქალაქი და ციხე მურვან ყრუმ დაანგრია, ამის შემდეგ აქ უკვე ქალაქი არ არსებობს.

ნოქალაქევის სას. საბჭო, გარდა ამ ციხისა, მრავალი საინტერესო ძეგლითა და ადგილითაა ისტორიულად საინტერესო.

სას. საბჭო იყოფა სამ ძირითად უბნად: გახომილა, ძიგუდერი და ჯიხა. აქედან „ჯიხა“ სას. საბჭოს ისტორიული და ადმინისტრაციული ცენტრია. სოფელი ერთხანს დიდი ჭირიანობისა და უბედურების შემდეგ ეკონომიკურად გაღარიბდა.

ახლა სას. საბჭო ერთ-ერთი თვალსაჩინო საბჭოა ცხაკაიას რაიონის სას. საბჭოებს შორის. მისი ტოპონიმიური აღნაგობაც უაღრესად საყურადღებოა:

აბანო. „ეს ჯაბახეთის გაღმაა, ტეხურას ნაპირზე, ქალაქში. გადმოცემით, ეს აბანო ვინმე გვიშინას გაუშენებია. ცოტა ხანს მას ჰქონია. შემდეგ დადიანებს ნაურთმევიათ და მიუსაკუთრებიათ“ (გ. ხუხუნი). ადგ.

აბაშა ჭაბი (აბაშა ჭალა). ჭალა.

არჩიაში ბინნახორა (არჩიას გადანასახლარი). ადგ.

ბარკა. ღელეა.

ბარკაღმე (ბარკაღელე). ადგ.

ბაღიაში ჩქონი (ბედიას კუნძული). ადგ.

ბახომელა (გამხმარი სერი). პატარა სოფელია მდ. ტეხურას გაღმა, მის დასავლეთით. ამ სოფლის შუაში გადის ღელე გახომელა. „ხომია გაღან“ – გამხმარი სერიდან ჩამომდინარეობს ეს ღელე, ამიტომ მიიღო ეს სახელი. ეს სერი უწყლოა, მშრალი. აქედან გამოდის ღელე, რომელიც გვალვიანობის დროს თითქმის შრება. იგი უერთდება მდ. ტეხურს.

ბვაძაბიაში ნოხორი (გვაძაბიას ნასახლარი). ადგ.

ბვიტიშური. ადგ.

ბითოტახილი (გამოტეხილი). ადგ.

ბიორინგ (დასადგომი). ადგ.

ბუბერი. ადგ.

ბუშური (ზუგა). ადგ.

დაბირაბული (დაგირავებული). ადგ. აზნაურს არ ჰქონდა საშუალება, ვაჭრისათვის ვალი გადაეხადა და ეს მიწა დააგირავა“.

დაღიაში ნოხორი (დადიანის ნასახლარი). ადგ.

დავითიში ჯინა (დავითის ციხე). ადგ. „დავით დადიანის ეს ციხე მდებარეობს გურძემიას ტეხურთან შეერთების კონცხზე. მაღალი ადგილია. ამ ადგილას ყოფილა ურდულიანი კარები, სათოფურიანი გალავნის ჩასაკეტად. ციხის ნანგრევია გორაკზე შემორჩენილი“.

დედამოკა (დედაორსული). ადგ. მდ. ტეხურის ერთი ადგილის სახელია. არის გადმოცემა, რომ როცა სამეგრელოში თათრები მივიწვარებდნენ, მცხოვრები ხალხი გახიზნული იყო მთებსა და ტყეებში. ასეთი გახიზნულებით სავსე იყო ნოქალაქენის მთები. გახიზნულებიდან ერთი ფეხმძიმე ქალი (მოკა-მეგრ.) მდინარე ტეხურიდან წყლის ამოსატანად კოკით მიდიოდა, მოულოდნელად მას თათარი შეეჩხრა. თათარმა ქალს ძალდატანება მოუნდომა. ქალი გაეცა თათარს. მიადგა იმ ადგილს, სადაც ეხლა „დედამოკას“ უწოდებენ. მაშინ „დედამოკას“ კლდეები ერთმანეთს ძლიერ იყო მიახლოვებული. ქალმა გადახტომის მიზნით იმ ადგილს მიადახა, შენც მოკა და მეც მოკაო (შენც მძიმე და მეც ფეხმძიმე), დამეხმარეო. კლდეები ერთმანეთს მიუახლოვდა და ქალი გადახტა მეორე მხარეს. თათარი დარჩა ერთ მხარეზე, ქალი კი მიიშალა. ამიტომ ეწოდა ამ ადგილს „დედამოკა“. სხვა გადმოცემა განმარტავს, რომ დედა გადახტა, მაგრამ მეორე ნაპირამდე ვერ გააღწია წყალში, ქვაზე დახტა და ქვად გადაიქცაო. ახლაც სდგასო ის ქვა იქ. ამიტომ ეძახიან „დედამოკასო“.

დინაზურბა (მინაზურგა). ადგ. „უძველესი ნაოხვამუა“.

დინაპურბა (მინაზურგა). ადგ. „ეს მინაზურგა უტუ მიქავას ჯარის ფეხსაცმლის ნაფხეკისაგან აშენებულა“.

დონორი (სასახლე მდგარა). ადგ.

ეპალათური. ბალათურიების (გვარია) უბანი.

ვირხია. ადგ.

ვირხონა (ვერხვინარი). ადგ.

თაღოში ტყა (თედორეს ტყე). ადგ. (ბაგრატი სვერიახეს ძე ბესელია, 71 წ.).

თურქიში ნაჯარუ (თურქის ნაჯარალი). ადგ. „აქ თურქის ლაშქარი მდგარა“.

თურქიში ნაპირი (თურქის წყაროს წყალი). წყარო.

თურქიში. ადგ. „გოჭი უჭამიათ ამ ადგილზე თავადებს“.

იოსებში ტყა (იოსეს ტყე). ადგ.

კახიანიში ფარდი (კახიანის ფერდობი). ადგ.

კვადაცონა. ადგ.

კვადაცონი (ეკლარის ტყიანი). ადგ.

კომოთიაში ნოხორი (კომოთიას ნასახლარი). ადგ.

კიცონა. ადგ. „აქ ქვებს თხრიდნენ მიწიდან და კეცებს თლიდნენ“.

კლასი (სკოლა). ადგ. „აქ სოფლის სკოლა იდგა, ხის ნაგებობა“.

კომუნა. ადგ. „აქ პირველი კომუნა შეიქმნა. იარსება 1932 წლამდე“.

კორძახიაში კარი (კორძახიას კარი). ადგ. „მოედანია, კორძახიების სამი ოჯახი წამოსულა სვანეთიდან. აქ მოსულან. ერთი ძმა ნოქალაქევიში დადიანს შეფარებია, მეორე ძმა – აბაშაში ბატონიშვილს, მესამე ძმა – ბანძელ ფალავას. კორძახიების თური რამდენიმე დინოდ იყოფა. მათ შორის ჩემი მამა-პაპისაგან ვიცი, იყვნენ ქაქუჩიასქუალეფი, გუჩიასქუალეფი, მახუტიასქუალეფი, გიოტა სქუალეფი“ (ბ. კორძახია).

კორძახიაში ნოხორი (კორძახიას ნასახლარი). ადგ.

კოლოსქაში ნოხორი (კოლოსვილის ნასახლარი). ადგ.

კონიაში მამადანი (კონიას მოედანი). ადგ.

ლაკადა. ადგ. „მთელი მთის შეფენას, მთის ფერდობებს, რაც ჯოლევაგადე ვრცელდება, ეწოდება ლაკადა ადგილი“ (ბ. კორძახია).

ლეზაბუში. გაგუების (გვარია) უბანი.

ლეზარქუში. ზარქუების (გვარია) უბანი.

ლეზიანი (ელნარი, იელის ტყიანი). ადგ.

ლეზონა (ტალახიანი). ადგ. გადმოცემით აქ ხალხი სახლობდა. აქ ყოფილა დიდი ხე ლეზონი. საუკეთესო ადგილი იყო. შემდეგ ხალხი განყვეტილა, ადგილი ჭაობს დაუფარავს“.

მელენ გოლა (გალმა მთა).

მიძვანაში დინა (მიქვანას მიწა). ადგ.

მუკოტახილი (ჩამონგრეული, ჩამომსხვრეული). გზა. მიდის ტეხურას დასავლეთის მხარეზე. კლდის ქარაფები ჩამომსხვრეულია და გზაა გაყვანილი, რაც ნოქალაქენის ხიდის (ძველი ხიდის) თავიდან იწყება და თავდება მდ. გურძემის შესართავთან. დაახლოებით 3 კილომეტრია. გზა გაყვანილია XIX საუკუნის 90-იან წლებში. „მანამდე უბრალო საცხენო გზა გადიოდა, კიცხაფონიდან ლეზალათურიეს გავლით“.

ნაბერალუ (ნადროშალი). ადგ.

ნადონორუ (ნასახლარი). ადგ.

ნადუქნუ (ნადუქნარი). ადგ.

ნადუქნუ (ნადუქნევი). ადგ. „აქ სავაჭრო რიგი იყო, დუქნებით და სახელოსნოებით. იყო ბაზარიც“.

ნაისირუ (ნაისლარი). ადგ.

ნაპანტორუ (ნაპანტორალი). ადგ. „კოლმეურნეობა „ნინსვლის“ კანტორა იდგა“ (დავით ივანეს ძე ბესელია, 65 წ.).

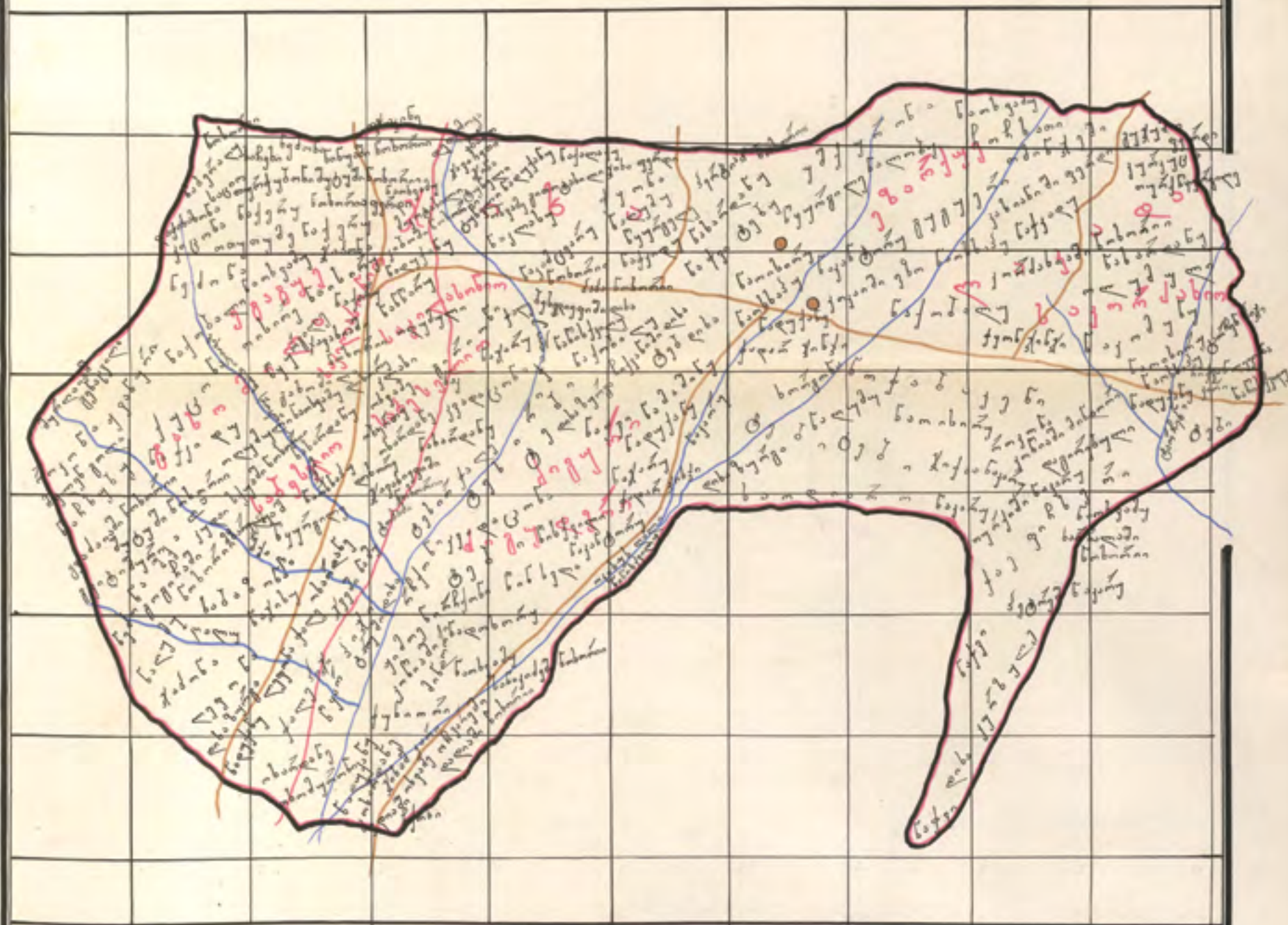
ნაპანტელარუ (ნაპანტელარალი). ადგ. „ძველი სამამასახლისო კანცელარია მდგარა“.

გეგმეჩქოლის მხარეთმცოდნეობის მუზეუმი






ცხაკაიას ზაიონის ტოპონიმიკური ატლასი

ნოქალაქევის სასოფლო ხაზი

მასშტაბი: 1:25 000



ბიზობითი ნიშნები:

-  სასოფლო ხაზის საზღვრები
-  გზები
-  ქუჩები
-  მდინარეები
-  სასოფლო ხაზი

ნაკანცელარუ (ნაკანცელარი). ადგ.
 ნაკლასუ (ნასკოლარი). ადგ. „ოთხნლედი იყო“.
 ნაკომუნარუ (ნაკომუნარალი). ადგ. „ეს იყო ლეზალათურეს ცენტრის კომუნის ადგილსამყოფელი“.
 ნალოპუ (ნალობიუ). ადგ.
 ნამაშინუ (ნამანქანარი). ადგ. „აქ იყო ხე-ტყის სახერხი ქარხანა“.
 ნაოხვამუ (ნაეკლესიარი). ადგ. „ბატონიშვილების ეკლესია მდგარა“.
 ნაოხვამუ (ნასალოცვარი). ადგ.
 ნაფოშტუ (ნაფოსტარი). ადგ.
 ნაქარუ (ნაქერალი). ადგ.
 ნაქობალუ (ნახორბლალი). ადგ.
 ნალომუ (ნაომარი). ადგ. „ნაომარი, ნაბრძოლი ადგილია“.
 ნაჩხუპუ (ნაბრძოლალი). ადგ. „აქ უბრძოლიათ ბატონებს – ჯაიანებს და გრიგოლიებს“.
 ნაჭვი. ადგ.
 ნაჭვიტილარი (ნაჭვიტილურალი). ადგ. „აქ მალღარზე სულ ჭვიტილურის ვაზი იყო მიშვეებული“.
 ნაჭკადუ (ნასამჭედლარი). ადგ. „უძველესი სამჭედლო ყოფილა. აქვე წურავდნენო რკინას“.
 ნახარღანუ (ნახარღნალი). ადგ.
 ნახაჯუ (ნაცერცვალი). ადგ.
 ნაჯარუ (ნაჯარალი). ადგ.
 ნაჯარუ. ადგ. „აქ ჯახუებს ჰქონდათ ძირის ხატი. მასზე ლოცულობდნენ ორშაბათობით. „თუთაშხიობის“ – ორშაბათობის სალოცავი იყო“ (ბესარიონ სამსონის ძე ჯავახია, 86 წ.).
 ნაჯახუ. ადგ.
 ნემონა (ნიგვზნარი). ადგ.
 ნინუაში ნოხორი (ნინუას ნასახლარი). ადგ.
 ნოქალაქევი (ნაქალაქარი). ადგ. ცენტრი ს/ს. ისტორიულ წყაროებში იგი არქიმოპოლისის, ქუჯის ციხის და შემდეგ ნოქალაქევის სახელითაა ცნობილი. ქალაქის ქვედა ციხის ცენტრში, მის სარიტუალო ადგილზე დგას V საუკუნეში ნაგები ბაზილიკური ეკლესია; გვიან იგი გუმბათიან ნაგებობად გადაუკეთებიათ. არის გადმოცემა: აქ ყოველი წლის ივნისის თვეში მოდიოდა ჭანეთიდან ჭანი კაცი. იგი ჯდებოდა ეკლესიის ეზოში, უცდიდა შუადღეს, შუადღის მზე როცა ეკლესიის ჯვარის ჩრდილს დააყენებდა საფლავს, კაცი მის განმენდას იწყებდა, გაასუფთავებდა, ზედ მცირე ტრაპეზს გაანყობდა, ზედაშეს მოასხამდა, პურს გატეხდა და შემდეგ ისევ ჭანეთისაკენ გაუდგებოდა გზას. როცა მას ჰკითხეს, რატომ აკეთებ ამასო? უპასუხა, აქ ჩვენი წინაპრები სახლობდნენ, აქ მარხია ისინი. როცა მტერმა გვაიძულა გავსახლებულიყავით, საფლავი აქ დარჩა, ამიტომ ჩამოვდივართ, ყოველთვის ვწმენდთ, ვასუფთავებთ მას. შემდეგ ზედაშეს მოვასხამთ და ასე ვიხსენებთ და ვახსენებთ შთამომავლობას ჩვენს წინაპრებსო. ეს იცოდნენ ამ წინაპრის შვილებმა და შვილთაშვილებმაო. ახლა უკვე მათი უკანასკნელი წარმომადგენელი ვარ. ჩემს შემდეგ აქ არავინ მოვაო. ეს იყო 1927 წელს; ასე გვიამბო მღვდელმა მ. კალანდარიშვილმა.
 ნოქაბაქანი (დატკეპნილი). ადგ.
 ნოხორი (ნასახლარი). ადგ.
 ნოპურთი (საბურთაო). ადგ. „კოლოსქუაფიში მიწაზე იყო“.
 ნოთუთუმი (სათამბაქო). ადგ.
 ნოსირა (საისლო). ადგ.
 ნოქიპო (საკიპო ლელე). ადგ.
 ნომინჯევი (საპატრონო). ადგ.
 ნოქრონუ (ოქროს წყარო). ადგ. წყარო.
 ნოქომლი (სალომარი). ადგ.
 ნოქარევი. ადგ.
 ნოქილი (საძებნი). ადგ. „მდინარეზე თევზის სამყოფს, ბეწოს ასე ეძახდნენ“.
 ნოქინახონა (სასანახელე). ადგ. „აქ საწნახელს თლიდნენ და იყენებდნენ, ყიდიდნენ კიდევ. აქ დიდი ბალი ყოფილა, იგი ნაქცეულა და ოქინახუ, საწნახელი გაუთლიათ მისგან“ (გ. ხუხუნი).
 ნოხარღან (სახარღანო). ადგ.
 ნოხვამუ (ეკლესია). დღესაც დგას ეკლესია. იგი ორმოც მონამეთა სახელობისაა, აგებულია V საუკუნეში. ეკლესია ბაზილიკური ყოფილა. შემდეგ, უფრო გვიან, გუმბათიანად გადაუკეთებიათ“.
 პაპარჯანი (მღვდლის ველობი). ადგ.
 პარტიანი ნოხორი (პერტიას ნასახლარი). ადგ.
 პარტიანი ნაქარუ (პეტრეს ნაკარვალი). ადგ. აქ გეგეჭკორის მხარეთმცოდნეობის მუზეუმმა იპოვა გვიანი ბრინჯაოს სამარხები. შემდეგ არქეოლოგიური ძიება განაგრძო და ბოლომდე მიიყვანა დოც. ე. გოგაძემ.
 ჰვანური. ადგ. „აქ, ამ ფერდობზე ჟვანურის უძველესი, ჩვენებური ჯიშის ვაზი იყო მალღარზე. კარგი ღვინო ცოდნია“ (ბუცუნა ბათის ასული ასათიანი, 78 წ.).

ჰიმონი ჩქონი (ზემო კუნძული). ადგ.
 რკინახინჯი (რკინის ხიდი). ხიდი. მდინარე ტეხურზეა, ორმოც მონამეთა ეკლესიის პირდაპირ. ხიდი გაკეთებულია XIX საუკუნის დასასრულს, 1884-85 წლებში“ (გ. ხუხუნი).
 როქია. ადგ.
 როქონა (როქნარი). ადგ.
 როქილი (როხი ლელე). ლელე.
 როქონა. ადგ.
 საპადამყოფო. დღეს აქ საექიმო პუნქტია. XIX საუკუნის ბოლოს აქ საავადმყოფო ყოფილა“.
 საახალი. ახალაების (გვარია) უბანი.
 საბესელი. ბესელიების (გვარია) უბანი.
 საპილასონი. კილასონების (გვარია) უბანი.
 საპორძახი. კორძახების (გვარია) უბანი.
 სანიქიქი ნოხორი (სანიქიქის ნასახლარი). ადგ.
 სამორი. ადგ.
 სარქი. ადგ. „სადაო მიწა ყოფილა ჩიჩუებსა და არზიანებს შორის“.
 საცილი (საცილო). ადგ. „ამ ადგილზე დიდი ცილობა და ბრძოლა ჰქონიათ. ეს ადგილი „მონაჭვარაა“, ახოდ აღებულია, „ნაცალაა“ – მონაცელია“.
 სივანა. ადგ.
 ტარიელი დინა (ტარიელის მიწა). ადგ.
 ტიპი (ტყე). ადგ.
 ტიპი. ადგ.
 ტინიჭაქი (ტეხურ-ჭალა).
 ტოპაში. ადგ. „ტებია დამშრალი“.
 ტუნეი (გვირაბი). გვირაბია, ციხეში შესასვლელი.
 ტყეპურაში ნოხორი (ტყეპურაჲს ნასახლარი). ადგ.
 უშქრონა (ვაშლნარი). ადგ.
 ფონილი (თავთხელი ლელე). ლელე. კორძახია ბაგრატ კონსტანტინეს ძე, 78 წ.).
 ქადარიანი ნოხორი (ქადარიას ნასახლარი). ადგ.
 ქაჯპარი (ქვის ჯვარი). ადგ. „უძველესი საოხვამურო ადგილია“.
 ქუნერი. ადგ.
 ქუცონა (ქუცნარი). ადგ.
 ლალუ (ლელე). ლელე.
 ლუტუში ტყა (ლუტუს ტყე). ადგ.
 შინგელაიაში ნაღუქნუ (შინგელაიას ნაღუქნევი). ადგ.
 შუალა (შუა ლელე). ლელეა. მართალია, ადგილი წყლიანი და ჭაობიანია, მაგრამ უხვმოსავლიანია დღესაც. ნაყოფიერი ნიადაგია“ (კოსტა ფინიურია, 70 წ.).
 შურაიაში გინახვილა (შურაიას დანაკლავი). ადგ.
 შუტუში ნაღოხორუ (შუტუს ნასახლარი). ადგ.
 ჩიქინჯი (თეთრი ეკლესია). ადგ. „ახლა აქ ეკლესიის ნანგრევია მხოლოდ“.
 ჩიქინჯი კარი (ჩიქვანის სკარი). ადგ.
 ჩოჩხათი. ადგ.
 ცაქვაში ნოხორი (ცაქვას ნასახლარი). ადგ.
 ძიბუღარი (საეკლო). სოფ. „ძიგუდერი“ – ეკლიანი, „ძიგირონა“ ეკლნარი-დანაა წარმომდგარი. „ძიგირიდუ“ – ეკალი იყო სულ, – ასე განმარტავს ხალხი“.
 ნალამონი. ადგ.
 ნინსვლა. ადგ. „აქ ამ სახელობის პირველი კოლმეურნეობა იყო. უბანს შემორჩა სახელი“.
 ნყარპიჯი (წყლისპირი). ჭალა.
 ნყარბილი (ცივი წყარო). „მზარელუას ჰქონია „წყურგლი“ აქ. მათ საზღვარგარეთიდან ჩამოტანილი ტრაქტორებით და მანქანებით დაუმუშავებიათ მიწა“ (ფ. ასათიანი).
 ნყარბილი (წყაროს წყალი). ადგ.
 ჭადარჯინჯი (ჭადრის ძირი). ადგ.
 ჭაქიქი (ჭალის პირი). ადგ.
 ჭუნერი. ადგ. „ვაზნარი იყო“.
 ჭყონჯინჯი (მუხის ძირი). ადგ.
 ჭყონა (მუხნარი). ადგ.
 ხაპუზონა. ადგ.
 ხარჩიაში ნოხორი (ხარჩილავას ნასახლარი). ადგ.
 ჯაბახეთი. ადგ. „სადაც ახლა აბანოა, იმის პირდაპირ, ტეხურას გაღმა მდებარეობს. ადგილი საკმაოდ ჩავარდნილია. მისი გაღმა-გამოღმა ცხელი წყლები ამოდის და ცხელი აბანოებია; სახელის შინაარსია – ნიადაგიდან ხელოვნურად ამოხეთქილი, ძველი გამოთქმით, ჯამახეთი – ცხელი წყლის ადგილია. აქ მწყემსებს ჰყავდათ თხის რემა და თავიანთი კარგები ჰქონდათ მოწყობილი. ზამთრის პერიოდში საცხოვრებლად პირველად

ისინი იყენებდნენ ამ ცხელ წყაროებს, შემდეგ ყურადღება მიიქცია და სამკურნალოდ იქნა გამოყენებული“.

ჯაპახეტი. ადგ. „მდინარე ტეხურზე ადგილის სახელია. ველობი იწყება მდ. ტეხურიდან, სადაც ამჟამინდელი სამკურნალო წყალია და აღწევს ციხე-გოჯამდე. ადგილი ტყიანია. აქ ჯავახიების სამოსახლო ყოფილა. ამიტომ ჯავახეთი ეწოდება. მურვან ყრუს შემოსევის დროს აქ ჯავახიებს ჰქონიათ თავშესაფარი, სახიზარი (პეტრე ფართხუს ძე ზარქუა, 78 წ.).“

ჯაპახიაში ნოხორი (ჯავახიას ნასახლარი). ადგ. „ჯავახია ერთი გვარია, ერთი თურია, იგი რამდენიმე შტოდ, რამდენიმე დინოდ იყოფა. რამდენიმე პაპისპაპის შვილებად. სამოხიოში მთელი თური არ შეიძლება შედიოდეს, მისი რამდენიმე დინო შედის, ამასთან, ამ სამოხიოში შეიძლება სხვა თურების კიდევ რამდენიმე დინო შედიოდეს. ეს არის დასახლების

სიახლოვის მიხედვით მა-ხო-ენობა, მახდონობა, მახლობლობა“ (ფ. ასათიანი).

ჯაპონა (თუთნარი). ადგ.

ჯარიეფიში ნოხორი (ჯარიების ნასახლარი). ადგ.

ჯვეში ნაოხვამუ (ძველი ნაეკლესიარი). ადგ.

ჯვეში ნაშარუ (ძველი ნაგზური). ადგ.

ჯიქია ნაპარუ (ჯიქიას ნაკარვალი). ადგ.

ჯიქიაში ნოხორი (ჯიქიას ნასახლარი). ადგ.

ჯინა (ციხე). ადგ. ეს სას. საბჭოს ცენტრია, ის უბანია, სადაც ციხე-ქალაქი დგას.

ჯინაში კარი (ციხის კარი). ადგილია. ციხის წინ მოედანია.

უშაფათი

სასოფლო საბჭო ცხაკაიას რაიონის ზედა ზონის სოფელია. იგი გაშლილია გორაკ-ბორცვიან ზეგანზე. გორაკ-ბორცვიანი მდებარეობა ამ სოფელს რელიეფურ თავისებურებას უქმნის. არის ტყიანი მასივები, ვაზიანი და ხეხილიანი სამხრეთის მზისგული ფერდობები, ღელეთა პირების საყანე მასივები. ნიადაგი აქაც ნითელმინა-კარბონატულია. უძველესი დროიდან სოფელი ვაზის, ხილისა და ბალჩულის კულტურას მისდევდა, თესდა ღმოსა და ჭადაჭადას, მოჰყავდა სიმინდის უხვი მოსავალი. მასზე გადიოდა არგუეთიდან მომავალი ძველი გზა, ჯოლევი-ლექაძამე-ფოცხოს გავლით ზუგდიდისაკენ და იქიდან კელასურისაკენ. ეს იყო ისტორიული „არბუშეთ-კლინორის“ გზა. ამ გზის ერთ-ერთი ცენტრი იყო სოფელი უშაფათი.

სოფელში უძველესი დროიდან განვითარებული იყო მესაქონლეობა, სამეურნეო საქმიანობის, ხელოსნური წარმოების საკმაოდ მტკიცე ტრადიცია. იგი მდიდარია ისტორიული ძეგლებითა და ადგილებით. ყოველი კუთხე, მცირე ადგილიც კი, დათაჯულია საინტერესო მიკროტოპონიმებით. უშაფათს სამხრეთით ეკის სას. საბჭო, ჩრდილოეთით – ჩხორონყუს რაიონი, ჩრდილო-აღმოსავლეთით – ლექაძამეს და ნოქალაქევის სას. საბჭოები ესაზღვრება.

სოფელში არსებობს რაიონში ერთ-ერთი მონინავე, ორჯონიკიძის სახელობის კოლმეურნეობა, რომელსაც თავმჯდომარეობს სოფლის უნარიანი თავკაცი – ვენედიქტე ხუბუა. სოფლის სამეურნეო საქმიანობას მრავალი თვალსაჩინო მშრომელი ადამიანი უდგას, მათ შორის – სოციალისტური შრომის გმირი თამარ სამსონის ასული გოგინავა.

ჩამოვთვლით ამ სოფლის ტოპონიმებს:

აინეში ნოსორი (აინეს ნასახლარი). ადგ.

აპარტანში ნაჟი (ამპარტავენის წყარო). ადგ. „ასე რატომ ეწოდა, ვერ განმარტავენ“.

ბაბნოსორი (ბაბნასახლარი). ადგ. „ამჟამად ამ ადგილზე უშაფათის ჩაის ფაბრიკაა. გადმოცემით, ორი ძმა ბოკუჩავა – ბაბუე და სეხნია, სუჯუნდანი უშაფათში გადმოსახლებულან. ბაბუე უშვილოდ გადაშენებულა, სეხნიას შთამომავლობა გამრავლებულა. უშაფათში მცხოვრები ბოკუჩავები ამ სეხნიას შთამომავალნი არიან. ბაბუე რაკი გადაშენებულა, მისი ნამოსახლარი ადგილისათვის უწოდებიათ „ბაბუე ნოხორი“, ბაბუეს ნასახლარი“ (გ. ხუხუნი).

ბელახეთი. ადგ.

ბულონა (ბალნარი). ადგ.

ბაბუ (სერი). ადგ. „მაღალი ადგილია, სულ საყანე და სავენახე“.

ბაბუ ძუბა (მაღალი ზურგა). ადგ. „ეს იყო სათემო თავყრილობის ადგილი. აქ უტუს კაცები მოსულან და ხალხი უტუს ურდუმში გაუნვევიათ. აქ 1905 წლის რევოლუციის დროს მქადაგებლები მოდიოდნენ თურმე და ქადაგებდნენ ერთობის საქმეს. აქ გულია ლორთქიფანიძის ქალიც კი მოსულა ერთხელ. ამბობენ, მას დაბალი, ჩოფურა, ნაყვავილარი ახალგაზრდა მოჰყოლია. მას გულია კობას ეძახდაო. ამ ახალგაზრდამ აქ ისე მგზნებარედ იქადაგა, რომ ყველა მოხიბლავდა. 1918 წლის სამეგრელოს გლეხთა აჯანყების დროს საშა გეგეჭკორის რაზმის წევრებიც კი ყოფილან აქ. მათ აქ რაზმი შეუდგენიათ. ეს ადგილი ყოველთვის მნიშვნელოვანი მოვლენების ცენტრი იყო“ (გ. ძიმისტარაშვილი).

ბანანაჟი. წყარო. ადგ.

ბაჟიში ნოსონი (გაჯის ნაყანარი). ადგ.

ბერონონა (ქვალორღდაყრილი). ადგ.

ბვიდაში ნოსორი (გვიდას ნასახლარი). ადგ.

ბვიტიში ნოსორი (გვიტის ნასახლარი). ადგ. „ესეც არჯევანის-ძეა. ისიც და მისი შთამომავლობაც შემდეგ აქედან გადასახლებულან“.

გორაში ნოსორი (გორას ნასახლარი). ადგ. „ისიც არჯევანის ძე იყო. ესახლა ამ ადგილას, მისი შვილიშვილები და შვილები აქედან გასახლებულან. ახლა ნასახლარია“.

დესიში ნოსორი (დესის ნასახლარი). ადგ.

დიდჭყონჯინჯი (დიდი მუხის ძირი). ადგ. „სალოცავი და საჯარო ადგილი იყო“.

დობერა (დობილო). ადგ.

დობერობა. ადგ.

დღვანა. უბანი.

ეკუსკური. მცირე მდინარეა.

ეკუსკურიში ჭაბი (ეკუსკურის ჭალა). ჭალა.

ენნათი. ადგ.

ენნარი (ენერი). ადგ.

ვაპაცონა (აკაციის ნატყევარი). ადგ. „აქ სულ აკაციის ტყე იყო“.

თხირონა (თხილნარი). ადგ.

იოსიკაში ნოსორი (იოსიკას ნასახლარი). ადგ.

იოსიკაში ნოსორი (იოსკას ნასახლარი). ადგ.

კაღარი. მაღალი, ქვიანი ადგილია. აქ ცაცხვები მდგარა, გაშლილი ველი ყოფილა. აქ სცოდნიათ ჯარობა, ჯარობა სათემოც იყო და საუბნოც. იყო მცირე კუთხის ჯარობა. ყოველ საღამოს, სამუშაოს დამთავრების შემდეგ, იკრიბებოდნენ კუთხის მოედანზე, ან რომელიმე მოსახლის სახლის წინ არსებულ გაშლილ ველზე და საუბრობდნენ, მღეროდნენ, ისვენებდნენ. ყოველ შაბათსა და კვირას უბნის თავშესაკრებში, საჯარო ადგილას, იკრიბებოდნენ და აქ ჰქონდათ ცეკვა-თამაში. მოხუცები საუბრობდნენ, არჩევდნენ სოფლის ამბებს. თვეში ან ორ თვეში ერთხელ კი თემი ან მათი დიდი უბანი იკრიბებოდა სათემო თავშესაყრელში და აქ ჰქონდათ „ჯარობა“. საინტერესო იყო ასეთი „ჯარობა“. აქ იმართებოდა ლელო-ბურთი, მარულა, ცეკვა-თამაში. მოხუცები ყველგან ზღაპრებს, ლექსებს, იქმნებოდა ახალი სიმღერები, სოფლის თავკაცები სოფლის საჭირო საქმეს არჩევდნენ. ზამთრობით ასეთი შეკრება ოჯახებში ჰქონდათ, ვისაც ყველაზე დიდი სახლი ედგა და თვითონაც საკმაოდ გონიერი და მიღებული გლეხკაცი იყო, მის სახლში ცეცხლისპირას იკრიბებოდა კუთხე-მეზობლები და კიდევ ერთობოდნენ და კიდევ სოფლის საჭირო საქმეს არჩევდნენ. ჩვენ ბავშვები ასეთი შეკრებიდან ბევრს ვსწავლობდით“ (გ. ძიმისტარაშვილი).

კადრეში კარი (კადრების კარი). ადგ.

კაჟონა (კაჟნარი). ადგ.

კლასკარი (სკოლის კარი). ადგ.

კოლომონა (მწარე სვანური). ადგ. „აქ სულ კოლომონას ვაზი იყო მაღლარზე, კოლომონა მწარე სვანურია. შავი ყურძნიანი ჯიშია. ისხამს კარგად. მაჭარი მწარეა, მარცვალაც მწარეა, ღვინდება საუკეთესოდ“.

კოლომონური (მწარე სვანური). ადგ.

კოშური. ადგ. (ნორა გვათას ასული ხუბუტია, 60 წ.).

კუხეთი. ადგ.

კურდღელბოღა (კურდღელა მთა). მთა.

ლარი. ადგ.

ლაჟონა (კოპიტნარი). ადგ.

ლეგოკუჩი. ბოკუჩავების (გვარია) უბანი.

ლეგაბუნეში მხვამე (საგაბუნის ეკლესია). ადგ.

ლეგვიში. ადგ.

ლეგვინი. გოგინავების (გვარია) უბანი.

ლევაში ნოსორი (ლევას ნასახლარი). ადგ.

ლეკუჭი. კუჭავების (გვარია) უბანი.

ლესაბურზანი. ხაბურზანიების (გვარია) უბანი.

ლესორი. ხორავების (გვარია) უბანი.

ლესორეში მხვამე (ხორავების ეკლესია). ადგ.

ლესურცილი. ხურცილავების (გვარია) უბანი. „ამ ოციოდე წლის წინათ ეს უბანი ან სოფელი ხშირი მოსახლეობით იყო დასახლებული. ადგილი მდიდარია ხილით და ვაზით, უხვმოსავლიანი ადგილებით, საბალახობით, ტყითა და ყოველი სიკეთით, წყაროს წყლებით. აქ დაარსდა კოლმეურნეობა. ახლა კი სულ აიყარა ხალხი. სულ რაღაც ორი-სამი მოსახლე სახლობს“ (ყულია მიხას ასული ხურცილავა, 70 წ.). ნაეზოვარები, ნაოჯახალეები, შემოკავებული-შემორაგული, შემორჩენილია. ბუნება, ჰაერი და წყალი საუკეთესო, ხალხი კი მიდის, ადგილი იცლება...“

მანცხვარი (მაცხოვარი). ადგ. „მდგარა მაცხოვრის ეკლესია, ახლა დანგრეულია“.

მაქულითი. ადგ. „სულ ნავენახარია“.

მეტირა. ღელე. ღელე მომდინარეობს სოფ. ნოლიდან, გაივლის სოფ. ფოცხოს და უერთდება მდ. ცივს. განმარტავენ, რომ „სოფელში ორი კაცი დადიოდა, დაჰქონდათ გასაყიდად საღებავი მასალა, მიადგნენ ამ ღელეს გასასვლელად. ერთმა უთხრა მეორეს: ეს ღელე მეტი არაა, მცირეა წყალი და ფეხით გავიდეო. გადასვლის დროს ერთი დაიხრჩო, მეორე გადარჩა. აქედან დაერქვა ამ ღელეს მეტი არაა – მეტირა“ (გ. ხუხუნი).

მეტირაში ჭაბი (მეტერიას ჭალა). ადგ.

მოხაშური. ღელე. „მოზრდილი ღელეა. მომდინარეობს სოფ. მოხაშიდან, გზაზე იერთებს ხანჯარაღელეს და უერთდება მდ. ცივს. რადგან იგი სოფ. მოხაშიდან მომდინარეობს, მოხაშურს ეძახიან“ (გ. ხუხუნი).

ნაბაღი (ნაბალარი). ადგ.

ნაბერაღი (ნადროშალი). ადგ.

ნაბინეხი (ნავენახარი). მთა.

ნაღმორე (ნასახლარი). ადგ.

ნაღუქნი (ნადუქნი). ადგ.

ნაინჭი (ჭა ყოფილა). ადგ.

ნაისირი (ნაისლარი). ადგ.

ნაპაზარე (ნაყაზარმალი). ადგ. „აქ აბრეშუმის პარკის საშრობი კერძო ყაზარმა მდგარა“.

ნაპანტორე (ნაკანტორალი). ადგ. „პირველი კოლმეურნეობის კანტორა იდგა აქ“.

გეგმეჩქორის მხარეთმცოდნეობის მუზეუმი

ცხაკაიას ზაიონის ტომნიმიკური ატლასი

უშაფათის სასოფლო სოფელი



პირობითი ნიშნები:

↪ სასოფლო სოფლის საზღვრები

Y მდინარეები

Y გზები

● სასოფლო სოფლის

მასშტაბი: 1:20000

ნაკლასუ (ნასკოლარი). ადგ.
 ნაკლასუ (ნასკოლარი). ადგ. „სოფლის სკოლის პირველი ხის შენობა აქ იდგა“.
 ნანოსორი (ნასახლარი). ადგ. „აქ ლაკიების გვარი სახლებულა წინათ“.
 ნაოპინესუ (ნავენახარი). ადგ.
 ნაოისირუ ბა (ნაისლარი სერი). ადგ.
 ნაოისირუ (ნაისლარი). ადგ.
 ნაოსხაპუ (ნასაცეკვარი), „პატარა კუთხის საცეკვაო და თავშეყრის ადგილი იყო“. ტოპონიმი ერთგანაც გვხვდება.
 ნაოსხაპუ (ნასალოცვარი). ადგ.
 ნასეღუ. ადგ.
 ნასიპზ (სიბაკარი ყოფილა). ადგ. „აქ სიბაკარით იყო გზა გადაკეტილი. სიბაკარი ლარტყებით შეკრული კარია. 3 ვერტიკალურ ლარტყაზე დაკრულია 5-6 ჰორიზონტალური ლარტყა. შემდეგ ჯვარედინად, კუთხიდან კუთხემდე, ორი ლარტყულაა გადაკრული და ამით შეკრული, გამაგრებულია. ასეთ კარს სიბაკარს ეძახიან, ეზოს, ყანის, საერთო კარს. კარები წინათ რამდენიმე სახის ვიცოდით: 1. ლობეკარი, მას ჩელტი კარს ეძახიან. იგი მოწნულია წენელით და შეკრულია გირგათით; 2. სიბა კარი; 3. ფიცარკარი. ფიცრები შეკრულია ლარტყებით და ბოყვებით. ასეთი კარი კიდია ეზოს შესასვლელში. იგი სამი ცალია. ორი დიდია, სადაც ტრანსპორტი გადის, ერთი პატარა, კუტკარი, აქ ადამიანი გადის. ასეთ კარს ყოველთვის აქვს სახურავი. ორ ბოძზე ორფრთიანი სახურავია გაკეთებული, სახურავი შეკრულია ჭერით. ირგვლივ ლამაზი ჭრილებით დამშვენებული კარნიზი აქვს. ჩარხილკარი – ასეთი კარი დაჩარხულია და ჩარხული ღეროები ჩაკრულია ბოყვებში. ასეთი კარის ქვემო რეგისტრი ხშირად მასიური ფიცრითაა შეკრული. იგი ძალიან ლამაზია“ (შეროზია ტატიანა გრიგოლის ასული, 80 წ.).
 ნასიპუ. ადგ.
 ნაფალუ. ფალავების მამული. ფალავები თავადები და ბატონები იყვნენ.
 ნაფომტუ (ნაფოსტარი). ადგ.
 ნაღუმუ (ნალომარი). ადგ.
 ნანფუ (ნანფარი). ადგ. „ნანფუ სამკურნალო ბალახია“.
 ნანფუ (ქრისტეს სისხლა). ადგ. „აქ სულ ქრისტესისხლა ხარობდა. სოფლის მკურნალი ქალები მისგან აკეთებდნენ წამლებს“ (ვარლამ იულონის ძე შეროზია, 58 წ.).
 ნაჭკიღუ (ნამჭადარი). ადგ.
 ობლეშანი (ობლე წყარო). წყაროა.
 ობჰატი (სამზეო). ადგ. „სოფლის ცენტრია. ამ ადგილს სამზეოს ეძახიან. აქ სულ ობჰაე ვაზი ესხა მაღლარ თხმელის და ხურმის ხეებზე“ (ვ. ტყებუჩავა).
 ოისირი (საისლო). ადგ.
 ოისირიში ფირღი (საისლეს ფერდობი). ადგ.
 ომანდარინი (სამანდარინი). ადგ. „ბალია მანდარინებისა. წინათ დიდი იყო, მაგრამ 1947 წელს გახმა“.
 ომუნძიძე (სამაჩვი). ადგ.
 ოსპალე (სასკო, საფუტკრე). ადგ.
 ოშაყარი (თავშესაყრელი). ადგ. „აქ ჯარალუა“, „შაყარუა“ თავშეყრა იცოდნენ“.
 ოჩი (სათეთრო). ადგ. „აქ დობილო იყო ჩემის. თეთრყურძნიანი ჯიშია, ძალიან კარგად ისხამს, აქვს გრძელი, საკმაოდ მსხვილი მტევანი. მწიფდება კარგად. ისხამს ბევრს. დგება საუკეთესო თეთრი ღვინო“ (არისტრახ ნესტორის ძე ქვარცხავა, 50 წ.).
 ონარნაპი (სანანნალო). ადგ. „სულ ქარი ქროდა, სულ წანნალებდა სიცივე“.
 ოხპამი (ეკლესია). ადგ.
 ოხპამი (ეკლესია). ადგ. დღეს სასაფლაოა მხოლოდ.
 ოხპამი (ეკლესია). ეკლესია „წმინდა გიორგის სახელობისა იყო. დღეს აქ მარტო სასაფლაო და ეკლესიის ნანგრევია დარჩენილი“.
 ოხპამიფირღი (ეკლესიის ფერდობი). ადგ.
 ოხპამიში ფირღი (ეკლესიის ფერდობი). ადგ.
 ოხოჯანი (სახარე). ადგ.
 ოხოჯური (სახარე). ადგ.
 ოჯალეში. ადგ. „ამ ადგილს სულ ვენახი იყო მაღლარზე. განსაკუთრებით ამისათვის ხალხი იყენებდა ხურმის და ვაშლის ხეს. ამბობენ ამაზე უფრო კარგად მწიფდება ყურძენიო. ამასთან ხურმა და ვაზი, ვაშლი და ვაზი ერთმანეთს ეხმარებიან საზრდოობაშიო, „ართმეაშინს ორძლანანია“ – ერთმანეთს აძლებენო. აქ სულ სახეო ოჯალე ვაზი იყო. წინათ დაბალი თუ ხარდანი არავის ჰქონდა, არც იცოდნენ დაბლარი ვაზი. სულ სახეო ოჯალე ვაზი იყო. ყველა ჯიში ოჯალეში იყო. აქ რომ ვაზი ყოფილა, მაჩემისაგან და ბაბუასაგან გამიგონია. იგი ოჯალეში ყოფილა, შონურის მსგავსი. იცის წვრილი მტევანი, წვრილი მარცვლები, მაგრამ მტევანში მარცვლები მჭიდროდ ასხია. ხშირად ისხამს, მწიფდება გვიან დეკემბერში და იცის ძალიან კარგი ღვინო. ახლა აქ ასეთი ვაზი არ არის. მგონია, იგი სალხინოში მარკოზ სურმავეს ჰქონია“ (გ. ძიმისტარაშვილი).

ოჯაფაზი (სანანლე). ადგ. „ანწლარი იყო“.
 ოჯოლორი (საძალო). ადგ.
 პაპაში ბიოლაფუ (მღვდლის გადანავარდი). ადგ.
 შვანოსორი (ყვანიას ნასახლარი). ადგ. „იქ ჩემი ჩაის პლანტაციაა. პლანტაცია მე გავაშენე, მე ვუვლი და კარგ მოსავალსაც მაძლევს. მე ღარიბი გლეხის შვილი ვიყავი, ძალიან ღარიბი და გაჭირვებული ცხოვრება მქონდა, მაგრამ შრომამ გამახარა, გამაბედნიერა, შრომამ ქვეყანა გამაცნო, უშრომელი კაცი მეცოდება“, – ამბობს სოციალისტური შრომის გმირი, მეჩაიე ქალი, თამარ სამსონის ასული გოგინავა, 52 წლის.
 სამსოში ნოსორი (სამსონას ნასახლარი). ადგ.
 საჯაიაში ნოსორი (საჯაიას ნასახლარი). ადგ.
 სკვირმენჯი (შველ-მენჯი). ადგ. „გადმოცემით, ამ ადგილას უღრანი ტყე ყოფილა, სადაც შველები ბუდობდნენ. ღელე მენჯში ჩადიდდნენ და აქ სვამდნენ მარილიან წყალს, ამიტომ ამ ადგილს შველის მარილიანი წყალი, „სკვირმენჯი“ შეერქვაო“ (გ. ხუხუნი).
 ტაბუში ნოსორი (ტაბუს ნასახლარი). ადგ.
 ტიპი (ტყე). ადგ.
 ტიპი. ადგ.
 უფაიპარი (უფალკარი). ადგ. „აქ უფალკარის ეკლესია მდგარა. მისი მომსწრე არავინაა“.
 უშაფათი. ს/ს ცენტრი. „უშაფათი თემის სახელწოდებაა. ხალხურ გადმოცემებში ასე განმარტავენ ამ სახელწოდებას და მის წარმოქმნას: 1. „უშა-უშანგი კაცის სახელია, „თი“ სახლ-კარს ნიშნავს. ყოფილა ვიღაც დიდკაცი, დიდი ოჯახის პატრონი. მას „მახორობა“ სახლ-კარი ჰქონია იმ ადგილზე, სადაც დღეს უშაფათია. აქედან ადგილს უშას სახლ-კარი, უშას ოჯახი – „უშას თი“ დაერქვაო“; 2. უშა კაცის სახელია, ბათი თათრული სიტყვაა და ნიშნავს დაღუპვას, მოკვლას, ე. ი. უშა დაიღუპა, უშა მოკლესო. თურქებს მოუკლავთ ამ სოფლის ერთადერთი მცხოვრები დიდი უშა; 3. იქ, სადაც დღეს უშაფათია, იმ ადგილებში თათრობის დროს თათრის ჯარი უშას ხელმძღვანელობით შეებნენ მეგრელთა ჯარს. ომში უშა სარდალი მოკლეს მეგრელებმა, თათრის ჯარი დაიბნა და გაიფანტა ყვირილით: უშა მოკლეს ე. ი. უშაბათიო. ჯარი გაიფანტა, გაიქცა. ამის შემდეგ სოფელს ეს სახელი შემორჩა“ (გ. ხუხუნი).
 უჩაშონა (შავი სვანური ადგილი). ადგ. „აქ ძველ დროში შავყურძენა სვანური ჯიშის ვაზი იყო მაღლარზე. მტევნები პატარაა, მარცვლებიც შედარებით წვრილი, მაგრამ მჭიდროდ ზის მტევანში. იცის ძალიან ხშირი მოსხმა. მწიფდება კარგად. ღვინო იცის საუკეთესო“ (ჯულია მიხას ასული ხურცილავა, 70 წ.).
 ძაშანა. ადგ.
 ყვარიათი (ყვავოჯახი). ადგ. „აქ მოსახლე კაცს ყვარია (ყვავი) ერქვა და მას ძალიან დიდი და გაკეთებული ოჯახი ჰქონია. ამ ადგილს მის გამო ყვარიათი (ყვარიას კარ-მიდამო – სახლ-კარი, ოჯახი შეერქმევი“ (ტყებუჩავა ვალერიანე აქვსენცის ძე, 71 წ.).
 შაქოშარი (შუა დობილო). ადგ.
 ჩიჩუაში ჭაბ (ჩიჩუას ჭალა). ჭალა.
 ცაცხვირნი (ცაცხვირი). ადგ. „ოჯარე ყოფილა“.
 ცაცხუნი (ცაცხვის ძირი). ადგ.
 ციი. მდინარე.
 ციიპი (ცივის პირები). ჭალა.
 ცხვიტიონი. ადგ. „საჯარო, თავშეყრის ადგილი იყო“.
 ძიმისტარასუში ნოსორი (ძიმისტარაშვილის ნასახლარი). ადგ.
 ძუბა (მინაზურვა). ადგ.
 ნიფურონ ფირღი (ნიფლნარი ფერდობი). ადგ.
 ნიფურონა (ნიფლნარი). ადგ.
 ნყუ (წყარო). ეს არჯევანიძეების წყაროა, ძველთაძველი წყარო, ძალიან რბილი და ცივი“.
 ნყუ (წყარო). წყაროს წყალი.
 ჭახაში ნოსორი (ჭახას ნასახლარი). ადგ. „ძველთა ძველი სახელია. ეს ყოფილა არჯევანის – ძის ნასახლარი“ (შემდეგ ამომწყდარან) (გერმანე კირილეს ძე ძიმისტარაშვილი, 67 წ.).
 ჭიფიშონა (წვრილი შონური). ადგ. „იმ ადგილებში მაღალ ხურმის, თხმელის, ვაშლის ხეებზე გაშვებული იყო ძველი ვაზი, წვრილი შონური: შავყურძნიანი ჯიშია, იცის კარგი მოსხმა. მწიფდება კარგად, წვრილი, ოდნავ წონოლა მტევანი იცის, აქვს წვრილი მარცვალი. ღვინო დგება შონურივით კარგი“ (ვ. შეროზია).
 ჭყონკვათირი (მუხა მოჭრილი). ადგ.
 ჭყონა (მუხნარი). ადგ.
 ხაბო (ხრამი). ადგ.
 ხანჯარა. ღელე. პატარა ღელეა. უერთდება მოხაშურ ღელეს.
 ხატამშული (ხატის მამული). ადგ. „ეს ხატის მინა იყო. მას ხალხი უფასოდ ამუშავებდა და მთელ მოსავალს ეკლესიას აძლევდა ყოველგვარი გასამრჯელოს გარეშე“ (ვ. ტყებუჩავა).
 ხურცილაში ჭაბ (ხურცილავას ჭალა). ჭალა.
 ჯაპონა (თუთნარი). ადგ.

გეგეჩკოვის შარვთკოდნეობის მუზეუმი

ცხეკიის რაიონის ტობნიმიკური ატლასი

ფოცხოს საზოგლო სბქო

მასშტაბი 1:25 000



ფოცხო

სასოფლო საბჭო მდებარეობს ცხაკაიას რაიონის ჩრდილო-აღმოსავლეთით. მას ჩრდილოეთით გეგეჭკორის რაიონი ესაზღვრება, აღმოსავლეთით და სამხრეთით – ლეჩაძამეს სას. საბჭო, დასავლეთით – უშაფათის სას. საბჭო და ჩხოროწყუს რაიონი. სასოფლო საბჭოს რელიეფი გორაკზეა გაშლილი. ნიადაგი წითელმიწა ალუვიური ხასიათისაა. გორაკის თხემებსა და ფერდობებზე კარბონატული ნიადაგია. სოფელი უძველესი დროიდან განთქმული იყო ვაზის, ხილის, ბოსტნეულისა და ბალჩეულის სიუხვით. წარსულში თესდნენ ღომს, ჭადა-ჭადას, ქერს, ხორბალს, ცერცვს, ლობიოს. იყო სამეურნეო და კულტურული ცხოვრების უხსოვარი დროიდან მომდინარე საინტერესო ტრადიცია.

სოფელზე გადიოდა სამეგრელოს გულის – ზუგდიდისაკენ მიმავალი გზა. სოფლის მოსახლეობის სწავლა-განათლების საქმეს წლების განმავლობაში ემსახურებოდა მასწავლებელი და საზოგადო მოღვაწე იულონ ბრიგოლის ძე შამატაძე. დღეს სოფლის სამეურნეო ცხოვრება მრავალდარგოვანია. მათ შორის წამყვანია ჩაის, დაფნის კულტურა, მესაქონლეობა, რაც სოფლის მშრომელთა კეთილდღეობის მძლავრ ბაზას წარმოადგენს. საინტერესოა სოფლის ისტორიული წარსული. აქ მრავალი ისტორიული ძეგლი და ადგილია, რომელთაც დაკავშირებულია უაღრესად საყურადღებო ტოპონიმი.

- აბანანყარო (აბანოს წყარო). ადგ. „გოგირდის წყალი ამოდის მიწიდან. დღეს საერთო გამოყენებაში არაა“.
- აბანაში ენწარი (აბანოს ენერი). ადგ.
- ათაოზიში ჭაბ (ათაოზის ჭაბა). ადგ.
- ანტოში ნოხორი (ანტონის ნასახლარი). ადგ.
- არჩიაში წყუ (არჩიას წყარო). წყარო.
- აზაქრობა. ადგ.
- ბაჩიაში კარი (ბაჩიას კარი). ადგ.
- ბახვაშელი (ბახვასეული). ადგ.
- ბაქაში ნახვილა (ბეჟას ნაკლავი). ადგ.
- ბერკიაში ნოხორი (ბერკიას ნასახლარი). ადგ.
- ბერჯღანი (ბერი, ჯღანის ოსტატი). ადგ. „აქ თურმე ბერი სახლობდა, იგი ხარაზიც ყოფილა და სოფლის ქვრივ-ობლებს და გაჭირვებულებს ჯღანებს ურემონტებდა კიდეც. აქ ჰქონია კარ-მიდამო“ (ალე ბათუს ძე ტორჩინავა, 75 წ., კლიმენტი გიორგის ძე ჭაავა, 62 წ.).
- ბერში ჭაბ (ბერის ჭაბა). ჭაბა. ადგ.
- ბიკიაში ნოხორი (ბიკის ნასახლარი). ადგ.
- ბაბრიოში ფარდი (გაბრიოს ფერდი). ადგ.
- გვადაში ნოხორი (გვადას ნასახლარი). ადგ.
- გიგოში ნოხორი (გიგოს ნასახლარი). ადგ.
- ბინოხონ ნოხონუ (გალმა ნაყანარი). ადგ.
- გოგუღიწივიში ტაბი (გოგუღიების ტაბი). ადგ.
- გოდათურისი (გოდათურისა). ადგ. „აქ ვაზი ყოფილა გოდათური გაშენებული მაღლარზე. შავი ყურძნიანი ჯიშია“ (აკაკი გახუს ძე გოგინავა, 88 წ.).
- გოჩაშელი (გოჩასეული). ადგ.
- გუთიში ნოხორი (გუთის ნასახლარი). ადგ.
- გურქამია ჭაბ (გურქამიას ჭაბა). ადგ.
- გურქამია. მდინარე.
- გუქაში ტოპა (გუქას ტაბა). ადგ.
- ღეშაბათუ. ადგ.
- დიტოში ნახვანუ (დიტოს ნაყანარი). ადგ.
- დოზარნოხორი (დოზილო ნასახლარი). ადგ. „ეს ფერდობი უძველეს დროში დასახლებული იყო. აქ, ამ ფერდობზე მზისგულ ადგილზე, რომელსაც მთელი დღე მზე ანათებს, ვენახის საინტერესო დოზილოები ყოფილა. მაღლარზე გაშენებული ყოფილა შონური, ჭვიტილური, ჩემონური, კოლომონური და სხვ.“ (შალვა ექვთიმეს ძე ტორჩინავა, 70 წ.).
- დოზარა. ადგ.
- დოზარობა. ადგ.
- დრიმიში შიქაბუში (დრიმის შემოკავებული). ადგ.
- ედაბირძე (ჩამოგრძელებული). ადგ.
- ელიაში ნოხორი (ელიას ნასახლარი). ადგ.
- ელონა (იელნარი). ადგ. „იელი იყო სულ“.
- ენწარ მიდორი (ენწარ მიდორი). ადგ.
- ენწარი (ენწარი). ადგ.
- ენწარფართო (ფართო ენწარი). ადგ. „დიდი მოედანია“.
- ელონა (იელის სერი). ადგ.
- ზიხარდენა ფარდი (ზიხარდენე ფერდობი). ადგ.

- ზოსიმიში ნოხორი (ზოსიმეს ნასახლარი). ადგ.
- ზურაში. ადგ.
- თარიაში წყუ (თარიას წყარო). ადგ.
- თუღონი ფოცხო (ქვემო ფოცხო). ადგ.
- ისიდორში ჭაბ (ისიდორეს ჭაბა). ადგ.
- კაღარი. ადგ.
- კაშონა (კაშნარი). ადგ.
- კვირიკიაში რიბუ (კვირიკიას ხრამი). ადგ.
- კიდანაძი (კედელ კაკალა). ადგ. „აქ ქვითკირის კედელზე ყოფილა ნიგოზი ამოსული“.
- კიტუნიში ნოხორი (კიტუნიას ნასახლარი). ადგ.
- კილოზია. ადგ.
- კოკიაში ნოხორი (კოკის ნასახლარი).
- კოლოზა (მწარესი). ადგ.
- კორტაში ნაოსხაპუ (კორტეს ნასაცეკვარი). ადგ.
- კურკუზა (გუძუბა) გორაკი. ადგ. „აქ კვირაობით ჭარკინობა იცოდნენ“.
- ლარზინაში ტაბი (ლარზინეს ტაბი). ადგ.
- ლეინჯი. ინჯიების (გვარია) უბანი.
- ლემაბანა. ადგ.
- ლემანარი (მანარიების ნასახლარი). ადგ.
- ლემორცხულე (სამორცხულო). ადგ. „მორცხულები სახლებულან“.
- ლემორჩინა. ტორჩინავების (გვარია) უბანი.
- ლემტაბუჩი. ტყეზუჩავების (გვარია) უბანი.
- ლეძაღარი. ქაღარიების (გვარია) უბანი.
- ლეშონი. შონიების (გვარია) უბანი.
- ლეჭი. ლეჭიების (გვარია) უბანი.
- ლეჭყი (ჭეჭყი, ჭაობიანი). ადგ.
- ლესარჩილა. ხარჩილავების (გვარია) უბანი.
- მათუშური. ადგ.
- მაიაში ნოხორი (მაიას ნასახლარი). ადგ.
- მაკიაში კარი (მაკიას კარი). ადგ.
- მარინა. ადგ. „უძველესი ნასალოცვარია“.
- მახარული (მახარობელი). ადგ.
- მედანი (მოედანი). ადგ.
- მედანი (მოედანი). ადგ. „აქ ბურთაობა, ლელობურთის თამაში, ჯარობა და „შაყარუა“ (თავშეყრა) იცოდნენ“ (ბერძენიშვილი თარასხან პეტრეს ძე, 78 წ.).
- მეანი ენწარი (გალმა ენწარი). ადგ.
- მენჯი (გალმა მარილი). ადგ. „მინერალური წყალი ამოდის. საქონელი ძლიერ ეტანება“.
- მენჯი. ადგ.
- მეტირა. ლელე.
- მისარონი. ადგ. „მითრას, მისარონის სალოცავია“.
- მისკური. ადგ.
- მისამაშუი. ადგ.
- მოსაშ მიწდორი (მოსას ველობი). ადგ. „ტყეში მოკლავდნენ ნადირს და აქ ხარშავდნენ, „თაქ მოხაშუნდეს“. აქ მახას თესდნენ, ხორბალს. ამიტომ მახაში შეერქვა, მახაშ მიწდორი“ (ჯოლოგუა ივანე დავითის ძე, 73 წ.).
- მოსაში. სოფელია. 1. „ამბობენ, აქ მოჰყავდათ მახას ჯიშის ხორბალი, ძალიან მოსავლიანი, მაგრამ მცვენარი. ამიტომ ადგილს მახაში რქმევია წინათ. შემდეგ მოხაშად გადაუკეთებიათ; 2. მონადირეები აქ მოკლულ ნადირს აქვე ქოცოთი მოხარშავდნენ და ისე ჭამდნენ. ამიტომ შეერქვა ქოცოთი მოხარშული, მოხაში“ (ა. ტორჩინავა).
- მურზაში კარობა (მურზას კარობა). ადგ. „მურზა მწყემსი იყო და აქ მისი ჯოგის კარგები ყოფილა“.
- ნაღოხორუ (ნასახლარი). ადგ. „ბატონის სასახლე მდგარა“.
- ნაღოხორუ (ნასახლარი). ადგ.
- ნაღუქნა (ნაღუქნარი). ადგ.
- ნაპარუ (ნაკარვალი). ადგ.
- ნაპურთხი (ნაკურთხი ლელე). ადგ.
- ნაგუნჩქარი (ნაგუნჩქარი). ადგ.
- ნაოსხაპუ (ნასაცეკვარი). ადგ.
- ნაოსხაშარი (ნასალოცვარი ფერდობი). ადგ.
- ნაოსხაშუ (ნასალოცვარი). ადგ. ეს ადგილი სულ დაუსახლებელი, ენწარი ყოფილა. შემდეგ ტორჩინავები ჩამოსახლებულან. აქ ტორჩინავებს ჰქონიათ ძირის სალოცავი“.

ნატკილა (ნატკილარი). ადგ. „ამ საყანე მასივს ტკილით ანოყიერებდნენ. ტკილს ტეხდნენ ღელეს პირას შიშველი კლდიდან, აფხვიერებდნენ და მას მოაყრიდნენ ერთი გოჯის სისქეზე მიწას, შემდეგ ჩახნავდნენ. მთელი 15-20 წლის განმავლობაში ნიადაგი იძლეოდა უხვ მოსავალს. ასევე ნიადაგს ვანოყიერებდით ნაკელით. ნაკელი 3-5 წლის განმავლობაში იძლეოდა უხვ მოსავალს და ისევ საჭირო იყო ნაკელის შეტანა. მოსილვაც ხდებოდა. წყალს მივუშვებდით ჭალაში, მოვასილიებდით ჭალას და შემდეგ ვთესავდით. ვიცოდით „დოსვანჯაფაც“. თუ ფერდობი ტკილამდე დავიდოდა, მიწა მოშორდებოდა, მივუშვებდით 3-5 წლის განმავლობაში. ჩირგვები, ხეები გაიზრდებოდა. მიწა მოიზრდებოდა, ნეშოები ჩალპებოდა, ისევ მოვჭვარავდით და ვთესდით. დასვენებული მიწა 5 წლის განმავლობაში იძლეოდა უხვ მოსავალს“ (ივლ. ჯოლოგუა).

ნაფომტუ (ნაფოსტარი). ადგ.

ნაჩაბუ. ადგ.

ნაჩაჩანუ (ნაჩაჩანარი). ადგ. „ჩაჩნები ბანაკებულან“.

ნაჩვარუ (ნაჩვარალი). ადგ.

ნახარდანუ (ნახარდნალი). ადგ.

ნახარდანუ (ნახარდნალი). ადგ. „აქ ხარდანით (ვაზის ჯიშია) ისე დაბურული ტყე ყოფილა, რომ ხიდან ხეზე გადადიოდნენ ძირს ჩამოუსვლელად და ასე ჩადიოდნენ მოედნამდე“ (მ. გაბისონია).

ნახოჯური (ნახარალი). ადგ.

ნაჯარუ (ნაჯარალი). ადგ.

ნაჯუხურუ (ნაჯიხურალი). ადგ.

ნესტორიში ნოხორი (ნესტორის ნასახლარი). ადგ.

ნიკოში ჭაბ (ნიკოს ჭალა). ადგ.

ნოულალუ (ნაულლარი). ადგ.

ნოხოჯენი (ნახარალი). ადგ.

ნოჯახი (ნაჯახარი). ადგ. „საზღვარია გეგეჭკორსა და ფოცხოს შორის“.

ნოგერე ფერდი (სამგლო ფერდობი). ადგ.

ნოგუაში. ადგ.

ნოკათაფური (შესაყარი, შესაერთი). ადგ. „აქ ღელეები – გურძემია და მეტე-რია იკრიბებიან და ერთად მოედინებიან ტეხურისაკენ“ (მ. ჟვანია).

ნოშნაძეში (სამაჩვო). ადგ.

ნოგერე (სამგლო). ადგ.

ნოტურე (სატურო). ადგილი.

ნოფუჯია (საფურე). ადგ. „საძოვარი იყო ფურების“.

ნოხამე (ეკლესია). ადგ.

ნოხამე (ეკლესია). ადგ. „მისარიონის სალოცავი იყო“.

ნოხამე (ეკლესია). ადგ. ღელეს ნანგრევი.

ნოხამეკარი (ეკლესიის კარი). ადგ. „მოედანი ყოფილა საჯარო“.

ნოხოჯური (სახარე). ადგ.

პავლეში ნოხორი (პავლეს ნასახლარი). ადგ.

ჟინი ფიცარი (ზემოფიცარი). უბანი.

რუსაში დიხა (რუსას მიწა). ადგ.

საგომეში ნოხორი (სალომეს ნასახლარი). ადგ.

საბანუ (საბას წყარო). წყარო.

სადემურიო. დემურიების (გვარია) უბანი (ვლადიმერ პეტრეს ძე ჟვანია, 58 წ.).

საჯარო მინდორი (საჯარო მიდორი). ადგ.

საჯინჯელა (საძირკველა). ადგ.

სილიგისტროში ოჩხარჩხალე (სილიგისტროს სანანკარო). ადგ. პატარა ჩანჩქერია ღელეზე.

სიმოიაში ნოხორი (სიმოიას ნასახლარი). ადგ.

სირმაში ნოხორი (სირმას ნასახლარი). ადგ.

სუნუში (სუ წყაროსი). წყარო.

ტაბუიაში ჭაბ (ტაგუიას ჭალა).

ტიპჭვარილი (ტები აღებული, გადამწვარი, გადაჭვარული). ადგ.

ტიპი (ტყე). ადგ.

ტიპი. ადგ.

ტიპჰვანა (ტყე-ყანა). ადგ.

ტიტოში ნისძვი (ტიტოს ნისქელი). ადგ.

ტიჩირი. ადგ. „დემურიას ნასახლარია“.

უთუში ნოხორი (უთუს ნასახლარი). ადგ.

ფირცხალური (ფირცხალავასელი). ადგ.

ფომორი. ადგ. „ფაქარი, რბილი, ადვილად დასამუშავებელი ადგილია“.

ფოცხო. ს/ს ცენტრი. 1. გადმოცემით, ამ ადგილას ტყეში ფოცხვერი ბუ-დობდა თურმე, ამიტომ დაერქვაო ფოცხო; 2. ეს გაუვალი ტყიანი ჯაგნარ-ით ყოფილა ამოფარცხული, „იმაფორცხიდე“ – ამოფარცხული იყო. ამიტომ დაერქვაო ფოცხი, ბარცხით-ჯაგით ამოფარცხული“ (ჯოლოგუა ივანე დავითის ძე, 65 წ.).

ფუნდუში ნოხორი (ფუნდუს ნასახლარი). ადგ.

ძვიშა (ქვიშა-ჭალა). ჭალა. ადგ.

ძვიშალე (ქვიშა-ღელე). ღელე.

ძულიცი. ადგ.

ღაღანა. ადგ. „წინათ გაუვალი ტყე ყოფილა, ახლა ბაღია“ (შალვა კოსტას ძე გაბისონია, 73 წ.).

ყურული (დაყრუებული, ყრუებისა). ადგ. „ყრუ და გაუვალი ადგილი ყოფი-ლა წინათ. ახლა სულ შიშველია“.

ჩაბანური. ჩაგანავებისა (გვარია). ადგ. „ნაოსხაპურია“ (ნასაცეკვარი).

ჩემოლა (თეთრი მთა). გორაკი. ადგ. „ნაოსხაპუა“ (ნასაცეკვარი).

ცაცხვი. ადგ. „აქ ათასწლოვანი ცაცხვი მდგარა. აქ სცოდნიათ ხვამა და ჯა-რალუა“.

ცაცხვიწიწი (ცაცხვის ძირი). ადგ. „აქ მე ვენახს ვაშენებდი და ვიპოვე დო-ქები, ქოთნები. არის გადმოცემა რომ აქ თურქებმა ოქრო დამარხესო“ (ტოგო პლატონის ძე შონია, 55 წ.).

ძოძოში ნოხორი (ძოძოს ნასახლარი). ადგ.

ძუბუ (ზურგა). ადგ.

ძუბუ (ზურგა). ადგ. „მაღალი გუძუბაა, ნაოხვამუა“.

ნიფანალი (ნიფანა-ღელე). ადგ.

ნიფონა. ადგ.

ნიფურონა (ნიფლნარი). ადგ.

ნონორიფიში ნუშ (ნონორიების წყარო). ადგ.

ნუშრბილი (წყარო ცივი). წყარო.

ნუშრიში (კვირისთვისა) ადგ.

ჭაბ (ჭალა). ადგ.

ჭაბ ღაბი (დაბალი ჭალა). ადგ. ჭალა.

ჭაბ მაღალი (მაღალი ჭალა). ჭალა. ადგ.

ჭყონა (მუხნარი). ადგ.

ჭყონიში ჯინჯი (მუხის ძირი). ადგ. „საოხვამურო (სალოცავი) მუხა მდგა-რა უზარმაზარი“.

ხამუა. ადგ.

ხარჩიაში ნოხორი (ხარჩილავას ნასახლარი). ადგ.

ხატამული (ხატის მამული). ადგ.

ხვიჩარონი (ხვიჩნარი). ადგ.

ხირიში (დარღვეულისა). ადგ.

ხოროშონა (ხორო შონური). ადგ. „აქ ხორავა ნასახლება და იმას ჰქონია დობილო შონურისა. ამიტომ შეერქვა ადგილს ხორაში შონა, ხორა შონა ან ხოროშონა“.

ჯაიაში ნაჯიხურუ (ჯაიას ნაჯიხურალი). ადგ.

ჯეგემარიონი (ჯეგე მისარონი). ადგ. „უძველესი სალოცავი იყო ჯეგე მარ-იონისა. დიდ ღვთაებად მიაჩნდათ წმინდა მისარონი“ (გოგია სერგო ერას-ტის ძე, 55 წ.).

ჯეგოლა. ადგ. „მაღალი გორაკია ჩირგვნარით და დაბალი ბუჩქებით და-ფარული“.

ჯეგეში შარა (ძველი გზა). ადგ. „აქ გადიოდა მარტვილიდან ზუგდიდისაკენ გზა. იგი დილიჟანის გზა იყო“.

ჯირჩი. ადგ. „სამკურნალო მცენარეა“.

ჯოლონუ (ჯოლო-წყარო). ადგ.

ქალაქი ცხაკაია (ახალი სენაკი)

ქ. ცხაკაია (ყოფილი ახალი სენაკი) ზღვის დონიდან 45 მეტრის სიმაღლეზე მდებარეობს. ქალაქის ცენტრი ვაკე და გაშლილი ადგილია; ჩრდილოეთის მხარეზე ქალაქი, მთელ სიგრძეზე, შხეფიდან კურორტ მენჯამდე მიუყვება ეკის კალთებიდან მაღალ, სააგარაკო ფერდობებს და მცირე სიმაღლის სერებსა და ბორცვებს, რომლებზედაც შეფენილია მკვიდრ მცხოვრებთა კარ-მიდამოები. ჰაერი ამ ზონაზე დაბალ ადგილებთან შედარებით მსუბუქი, სუფთა და სალია.

კაპიტალიზმის განვითარების პერიოდში სოფ. თიქლათის ტერიტორიაზე წარმოიქმნა 1870 წელს ქალაქის ტიპის ახალი დასახლება „ახალი სენაკის“ სახელწოდებით.

ახალ სენაკს, ახალი ცხოვრების შესაბამისად, განვითარების და ტერიტორიულად გაფართოების ყოველგვარი პირობები ჰქონდა.

წარმოქმნის მომენტიდან ამ დრომდე ქალაქის ტერიტორია გაფართოვდა, აღმოსავლეთით მიუახლოვდა „ახალ-ხორს“ და მის მიდამოებს, დასავლეთით მდინარე ცივის ნაპირებს, ჩრდილოეთით – ეკის მთის კალთებს, სამხრეთით – ახალსოფლის მიდამოებს.

ამრიგად, ქალაქმა თავისი არსებობის პერიოდში შემოიმტკიცა არამცთუ მარტო თეკლათის, არამედ სხვა სოფლებისა და ადგილების ტერიტორიაც. ამ შემოიმტკიცებულ ტერიტორიების შიგა საზღვრებისა და მიჯნების ზუსტად დადგენა ძნელია, მაგრამ ადგილობრივი ხანდაზმული მცხოვრებლების სიტყვიერი გადმოცემებით შესაძლებელი გახდა ზოგადად შიგა მიჯნების დადგენა. ხორავას სახ. ქუჩიდან მდინარე ცივის ნაპირებამდე ქალაქის ცენტრალური ნაწილი, კურორტი „მენჯი“, მისი შემოგარენი და საეკიბოს უბანი, განლაგებულია სოფ. თეკლათის ტერიტორიაზე. ხორავას და ხოფერიას ქუჩებს შორის არის „საკალანდარიშვილოს“ უბანი, ხოფერიას ქუჩა და ადგილი „ახალ-ხორი“. მათ შორის მდებარეობს „შხეფის“ უბანი; ა/კ რკ. გზის ტეხურის ხიდიდან ხალიჩების ფაბრიკამდე განლაგებულია ქალაქის სამხრეთი ნაწილი. ტერიტორია, რომელიც ამჟამად ქალაქის ცენტრალურ ნაწილს უკავია, ჭაობიანი, ნარ-ეკლიანი, წუმპეებიანი და ლაქაშიანი ყოფილა. ამ ჭაობს აჩენდა ეკის მთის კალთებიდან ჩამომდინარე ღელე „ფიცუ“. ეს უკანასკნელი მიუახლოვდებოდა თუ არა დავაკებულ ადგილას, ბუნებრივი ხეობის, ხევის ან ხელოვნური ნყალსადენი არხის უქონლობის გამო იშლებოდა დავაკებული ადგილის მთელ არე-მარეზე, იგუბებოდა, შმორდებოდა და ადამიანისთვის მძიმე და მავნე ჰაერს აჩენდა. ეს ადგილი ნაწილი იყო სოფელ თეკლათის ტერიტორიისა და თავად ხეციების მამაპაპეულ მიწას შეადგენდა.

თავად ელიზბარ ხეციას სიტყვიერი გადმოცემით, ხეციები სოფ. ყულისკარში მცხოვრებ ხეციათა თურის – გვარის შტოთაგანი იყვნენ. მათ წინაპართ სამეგრელოს მთავარ დადიანებისაგან ერთგული სამსახურისთვის საჩუქრად მიუღიათ თეკლათის, ისულას, ძონძირის და სხვა, უკაცრიელი, ტევრიანი ადგილები. ამ ადგილების მოსავლელად და მეთვალყურედ ყულისკარის ხეციებს თავისი წრიდან გამოუყვიათ უმრწმესი წევრი და დაუსახლებიათ ზემოხსენებული ჭაობიანი ადგილის მახლობლად, შედარებით მშრალ ადგილზე.

დროთა განმავლობაში ახლად დასახლებულ ხეციას შთამომავალნი გამრავლდნენ და რუსეთის მთავრობის დახმარებით და ხელშეწყობით სამხედრო სწავლა-განათლებლას ეზიარნენ, შეიქმნენ სამეგრელოს მაღალი რანგის ფეოდალ-თავადაზნაურთა რუსოფილური ჯგუფის აქტიური მონაწილენი. რუსოფილური ჯგუფი სამეგრელოს სამთავროში წარმოიშვა ცარიზმის მაღალი რანგის მოხელეთა მიერ, ადგილობრივ პრივილეგიურ ნოდებათა წარმომადგენლებთან ლმობიერი, მშვიდობიანი და კეთილშობილური მოპყრობის ნიადაგზე. ასეთი საქციელით მათ უნდოდათ, რაც შეიძლებოდა დიდი რაოდენობით მიემხროთ სამთავროს თავადაზნაურობა და ნიადაგი მოემზადებინათ თავიანთი ადმინისტრაციული ძალაუფლების და მმართველობის დასამყარებლად. ამასთან ერთად, ისინი თავდადებით მუშაობდნენ იმაზე, რომ უვნებლად, მშვიდობიანი მიდგომით, თავიდან მოეშორებინათ სამეგრელოს დედოფალი ეკატერინე. მიზანს მიაღწიეს: იგი 1858 წლის 25 ოქტომბერს, რუსეთის იმპერატორ ალექსანდრე ნიკოლოზის ძის უზენაესი რესკრიპტის შესაბამისად, თავისი შვილებით პეტერბურგს გადასახლდა საცხოვრებლად. ამ აქტთან დაკავშირებით რუსის მთავრობას საშუალება მიეცა, სამეგრელოში მთავარ დადიანების მართვა-გამგებლობისათვის, ფაქტობრივად, სრული ლიკვიდაცია გაეკეთებინა და სამეგრელოს მართვა-გამგებობის საქმეს თვითონ ჩადგომოდა სათავეში. ამრიგად, მთელ სამეგრელოში რუსეთის მმართველობა დამკვიდრდა და დაიწყო მხარის რუსული კანონებით მართვა-გამგებლობა.

ნამდვილი სტატმრჩევის – იპოლიტე დუკრუასის მიერ 1857 წელს შედგენილ სამეგრელოს მართვა-გამგებობის სტრუქტურის პროექტის შესაბამისად სამეგრელოს ყოფილი სამთავრო სამ ოლქად გაიყო: ზუბლი-დის, სენაკის (იგულისხმება ამჟამინდელი ძველი სენაკი) და ლიჩხუშის.

სენაკის ოლქის რუსული მმართველობა, სანამ საოლქო სამმართველოს მუდმივი სარეზიდენციო ადგილი გამოინახებოდა, დაბინავდა სენაკის (იგულისხმება ძველი სენაკი) მახლობლად მდებარე „ქვაშიხორში“ და „ახალხორში“, ელიზბარ და მენიკი დადიანების სასახლეებში; ხოლო ოლქის უფროსი – კორნელი ბოროზდინი სოფ. თეკლათში, ივანე, იგივე კინტირია ხეციას მრავალთვალთან ხის სახლში.

ბოროზდინს ოლქის გეოგრაფიული მდებარეობის მიხედვით და ისტორიული მნიშვნელობის თვალსაზრისით, გათვალისწინებული ჰქონდა ოლქის სამმართველოს მუდმივ რეზიდენციად სოფ. ნოქალაქევი გამოეცხადებინა. ეს აზრი მან ნოქალაქევის ბატონიშვილებს გაუზიარა და ითხოვა ოლქის სამმართველოს დასაბინავებლად, ქვის კაპიტალური შენობის გასაშენებლად დაეთმოთ ადგილი თავიანთი მამულიდან; უკანასკნელნი უარზე დადგნენ, „მამული დაგვიქუცმაცდება, ხალხით გაივსება და ჩვენ გავლატაკდებით“. ბოროზდინმა თავი გაანება ბატონიშვილებს; სენაკის ოლქის ხელმძღვანელობა დარჩა დროებით ბინებში, ფოთი-თბილისის რკინგზის გაყვანამდე.

8-1869 წლებში სენაკის ოლქის სამმართველოს ხელმძღვანელობა შეუდგა ოლქის სამამასახლისოებად დაყოფის საქმეს. „სენაკის ოლქში ჩამოყალიბდა 28 სამამასახლისო; ერთი ამათგან დაწესდა „თეკლათის სამამასახლისოს“ სახელწოდებით, ქ. ცხაკაიას რკინგზის აწინდელი სადგურის მახლობლად, ხუციას მამულში. ამავე წელს სენაკის ოლქს გადაერქვა სახელი, ნაცვლად ოლქისა, ეწოდა მაზრა.

რუსული მმართველობის დროს სამეგრელოს არამცთუ მშრომელ გლეხობას, არამედ მთელ მოსახლეობას ცხოვრების კარები ფართოდ გაუღო ერთმა ისტორიული მნიშვნელობის შესანიშნავმა მოვლენამ: 1867 წელს რუსეთის იმპერატორმა ალექსანდრე ნიკოლოზის ძემ ხელი მოაწერა და დაამტკიცა ინგლისელი კაპიტალისტების პარკინსის და გრედერი ბრაუერის პროექტი ფოთიდან თბილისამდე რკინგზის გაყვანის შესახებ.

ხსენებული კაპიტალისტების სააქციო საზოგადოებამ რკინგზის მშენებლობა ფოთიდან დაიწყო. მშრომელი გლეხობა რკინგზის გაყვანის სამუშაოებში ჩაება.

სააქციო საზოგადოებას რკინგზის სადგურის გაშენება, პროექტის შესაბამისად, ნოსირის ტერიტორიაზე ჰქონდა განზრახული, მაგრამ ამ ტერიტორიის მფლობელმა ბატონიშვილებმა უარი განუცხადეს სადგურის გასაშენებლად ადგილის დათმობაზე. საზოგადოების მთავარ ინჟინერს ეს არ მოეწონა და უკმაყოფილო დარჩა. ეს თეკლათელმა ხეციებმა რომ გაიგეს, მთავარ ინჟინერს შესთავაზეს თავიანთ მამულზე სადგურის გასაშენებლად საჭირო რაოდენობის ტერიტორია. ინჟინერი დათანხმდა. სადგურის გასაშენებელი ჭაობიანი ადგილი ამოაშრეს, ხრეშითა და ქვებით ამოავსეს, ღელე ფიცუს სადინებლად გათხარეს დიდი ტევადობის არხი. ამ არხს მიმართულება მისცეს ჯერ აღმოსავლეთის მხარისაკენ, შემდეგ მიმართეს სამხრეთისაკენ, დაბოლოს, ძონძირის ტერიტორიისაკენ გაუკეთეს გზა.

რკინგზის სადგურის გაშენებამ განაპირობა ახალსენაკის, როგორც სამაზრო ადმინისტრაციული ცენტრის, წარმოქმნა. სენაკის (იგულისხმება აწინდელი ძველი სენაკი) სამაზრო ხელმძღვანელობამ თავის მუდმივ რეზიდენციად აირჩია ეს ახალი პუნქტი და „ქვაშიხორი“ და „ახალ-ხორიდან“ თავისი კანცელარიით, მთელი არქივით და მოსამსახურე პერსონალით გადავიდა ახალსენაკში, მუდმივ სამყოფლად. ამ მომენტიდან ამ ახალ სამაზრო პუნქტს შეერქვა სახელწოდება „ახალსენაკი“, განსახვავებლად ძველი სენაკისაგან.

ამრიგად, ძველ სენაკს წაერთვა ყველა პრივილეგია, რაც მანამდე გააჩნდა და გადაეცა სამაზრო ცენტრს – ახალსენაკს; ძველი ცენტრის სახელწოდებას მიემატა ეპითეტი „ძველი“ და შერჩა დღემდე სახელწოდება „ძველსენაკი“.

დაბინავდა თუ არა ახალსენაკში რუსის სამაზრო ხელმძღვანელობა, მაშინათვე შეუდგა ჭაობიანი ადგილის ამოშრობის დამთავრებას და მის დაგეგმარებას. გაიყვანეს განიერი ქუჩები, სახელმწიფო დაწესებულებათა მოსათავსებლად გაშენდა შესაფერი ბინები; ხალხმა იწყო დასახლება დაგეგმილ ადგილზე და 1870 წლიდან ჩნდება უკვე ქალაქისებური ტიპის დასახლება, რასაც მაზრის ხელმძღვანელობა ოფიციალურად „დაბას“ უწოდებდა.

ზემოხსენებულმა სააქციო საზოგადოებამ 1871 წლისათვის დაამთავრა ფოთიდან ყვირილამდე რკ. გზის ლიანდაგის დაგება, ხოლო მომდევნო წლისათვის ლიანდაგი თბილისამდე მივიდა.

1 წლის 14 აგვისტოს ფოთიდან ყვირილას მიმავალი პირველი მატარებელი ახალი სენაკის სადგურთან ჩამოდგა; სადგურში ზარმა ჩამორეკა. ამ ახალი სახის ტრანსპორტმა მნახველები გააკვირვა.

ამ პირველმა მატარებელმა მხარის მთელ მოსახლეობას ამცნო ახალი დროის დადგომა; ახალი სენაკი სამეგრელოს მთელი მხარისათვის შეიქნა ვაჭრობის, ალებ-მიცემობის მთავარი პუნქტი; პროგრესულ გზაზე დამდგარმა, შრომის უნარით დაჯილდოებულმა ადამიანებმა მიაშურეს ახალსენაკს და სხვადასხვა დარგში, სხვადასხვა სამუშაოებში ჩაებნენ და დაბაში სახლ-კარიც გაიჩინეს.

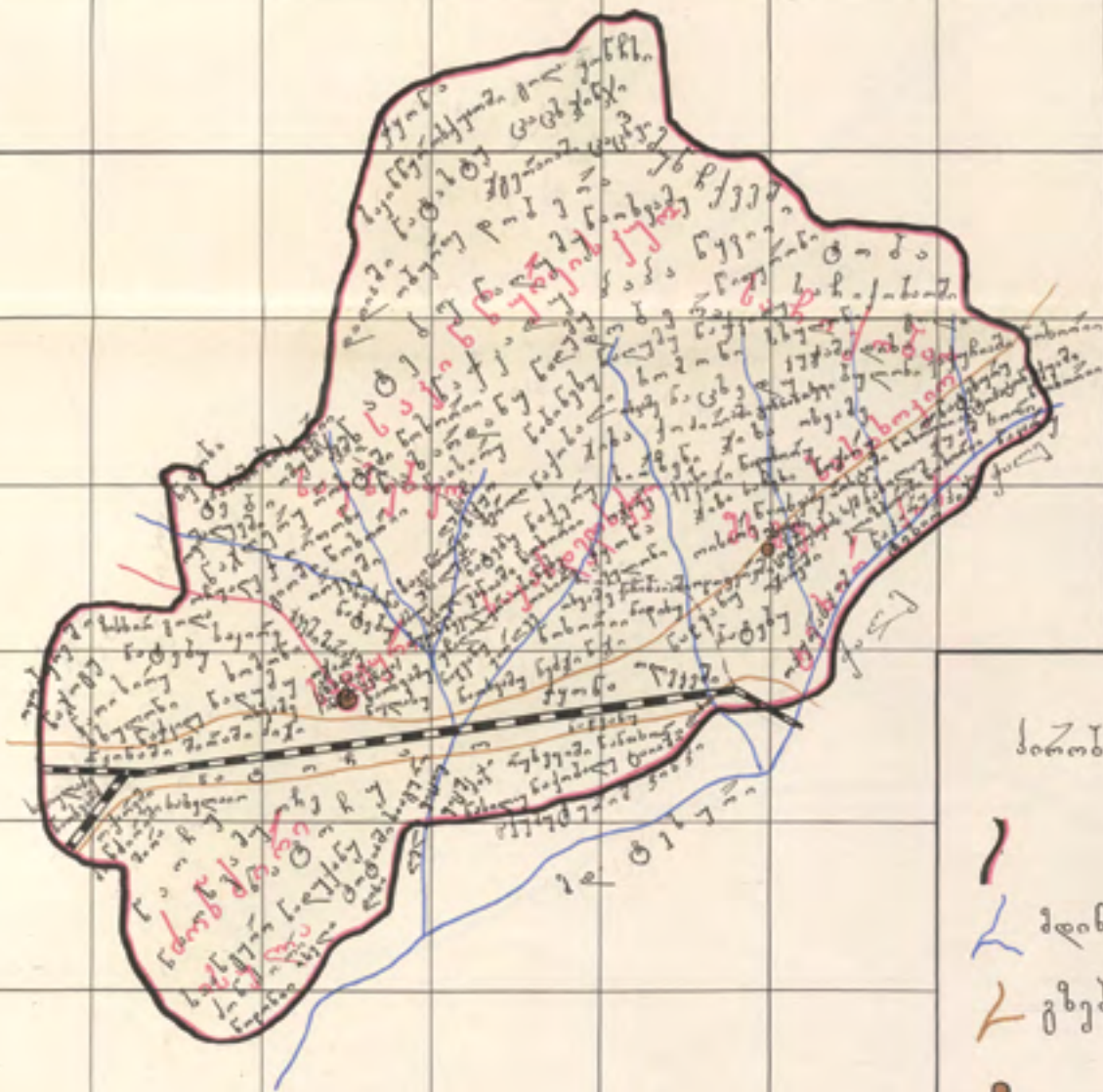
ახალსენაკში სამაზრო ადმინისტრაციის დამკვიდრებასთან დაკავშირებით აუცილებელი შეიქნა ისეთი სახელმწიფო მნიშვნელობის მქონე დაწესებულებათა დაარსება, როგორცაა: ხაზინა, ფოსტა-ტელეგრაფი, სასამართლო, ნოტარიუსის კანტორა, საპატრონო და სხვ.; ამას მოითხოვდა ცხოვრების პირობები და მაზრის მართვა-გამგებობა. სახელმწიფო დაწესებულებათა გვერდით ჩნდება მცხოვრებთათვის ბაზარი, საექიმო პუნქტი, აფთიაქი, სასტუმრო და სავაჭრო დუქნები.

გეგმეჩქოზის მხარეთმცოდნეობის მუზეუმი

ცხაკაიის რაიონის ტოპონიმიკური ატლასი

ქალაქი ცხაკაია

მასშტაბი 1:25 000



აქ პურს ლენავდა, ღებულობდა ნატურით გამოსაღებს ერთ მეათედს, ან ერთ მეხუთედამდე“ (მ. ქაჩიბაია).

ნაღუმუ (ნალომარი). ადგ. „აქ სულ ღომსა ვთესდით. ღომი იყო მაშინ ჩვენი ძირითადი საკვები. ღომი აქ ძალიან კარგი იცოდა. განსაკუთრებით „ჩქინებურა“ (ჩვენებური). მას დიდი ყუბერები ჰქონდა, მსხვილი, ყვითელი მარცვლებით“ (ა. ნინუა).

ნაცხეღუ. ადგ.

ნაჭკიდუ (ნამჭადარი). ადგ.

ნაჯომბუ (ნაჯოგარი). ადგ.

ნაჯღარუ (დანარეკი). ადგ. „აქ თავი შეუფარებიათ მონობიდან თავდახსნილ ვაჟს და დედას, ისინი რკინის ჟღარუნით აცნობდნენ, რომ აქ იმაღლებოდნენ“.

ნაძმონა (ნიგვზნარი). ადგ. „ნიგვზის ძველი ტყე ყოფილა“.

ნოსორი (ნასახლარი). ადგ.

ნოსორი (ნასახლარი). ადგ. „ანტონ ბატონიშვილის ნასახლარი“.

ნოსონი (ნაყანარი). ადგ. ახლა იპოდრომია.

ოღაფი (დაფნარი). ადგ. „უძველესი კერძი მესაკუთრის დაფნარი ყოფილა“.

ონირა (საისლო). ადგ.

ომუნჩქვი (სამაჩვი). ადგ.

ომუნჩქვი (სამაჩვი). ადგ.

ოპურასკი (საპრასო). ადგ. „პრასა მოდიოდა კარგი“.

ორაკეპი (სარეკი). ადგ. „აქ გამოლოცვა ხდებოდა, აქ რეკით ლოცულობდნენ“.

ოფხალუეპი. ადგ.

ორალური. ადგ.

ორულა (სამალავი). მთაა და გამოქვაბული. „აქ ყაჩაღები იმაღლებოდნენ. ამიტომ ორულა ეწოდება“. აქ დიდი გამოქვაბულია, სადაც გეგეჭკორის და ცხაკაიას მუზეუმების ექსპედიციებმა იპოვეს ზედა პალეოლითისა და ნეოლითის ხანის ადამიანთა საცხოვრისისეული მასალა, რომელიც ინახება გეგეჭკორის მხარეთმცოდნეობის მუზეუმში.

ოხვამე (ეკლესია). „წმინდა გიორგის ეკლესია. დღეს ნანგრევია“.

ოხვამე (ეკლესია). ადგ. „სობორი“, ქალაქის მმართველის სალოცავი.

ოჯარე (საჯარო). ადგ. „ახალი სენაკის კულტურული საზოგადოების თავშეყრის ადგილი, ცენტრი“.

ოჯარეპი (საჯარო). ადგ. „ამ ადგილას ყოველი აღდგომის მომყოლ დღეს იცოდნენ „შხეფალა“, „ჯარალუა“, „დიდი დღეობა“.

ოჯოფურეპი (ნაყოფიერი). ადგ. „ნაყოფიერი საყანა“.

პაპანენჰვი (მღვდელ ჩაქეული). ადგ.

პაპაპი ნოსორი (მღვდლის ნასახლარი). ადგ.

ჟირღე (ორღე). ღელე. ერთვის ფიცუსი.

როსტომაპი ნოსორი (როსტომას ნასახლარი). ადგ.

როსტომიპაპი ჰვანა (როსტომიკას ყანა). ადგ.

რუსეფიპი ნანთხორა (რუსების განათხარი). ადგ. რუსებს გაუთხრიათ სანგრები.

საბაგურ (სააგურე). ადგ. „ძველი სააგურეა“.

საბაგურ (სააგურე). ადგ. „უძველესი სააგურე ყოფილა“.

საღბური. „რკინიგზის ძველი სადგური. ახალი სადგურის ქვემოთ, მის სამხრეთ-აღმოსავლეთით ტერიტორია მხეიძეებმა დათმეს სადგურის ასაშენებლად“.

სათულაქი. ადგ.

საკალანდარიპიპილო. უბანი. „კალანდარიპილების დასახლება“. „კალანდასქუალეფი“ მოსულან გურიიდან და აქ დასახლებულან. ჩვენ მისი მემკვიდრეები ვართ“ (გ. კალანდარიპილი).

საკალანდარიპიპილო ჯინა (საკალანდარიპილოს ციხე). ციხე კალანდარიპილების უბანში, მთის შეფენაზე დგას. ეს კიდე ერთი საკმაოდ დაცული ციხეა. იგი ნათალი ქვითაა მოპირკეთებული, ირგვლივ მაღალი გალავანი უვლის. გალავანს შიგნით, სამხრეთით და ჩრდილოეთით დგას ოთხკუთხა კოშკები. გალავანს ირგვლივ გარედან უვლის ღრმა თხრილი და მიწაზეურგა. ციხეც მაღალ ბორცვზე დგას. იგი უფრო კეთილნამენია, ვიდრე შხეფისა.

საკინწურაპიპიპილო გომა (საკინწურაპილოს მთა). მთა.

საპირი. ადგ. „ძველი საკირეა“.

სალომიო ზედა (ზედა სალომიო). ღომია გვარია. უბანი.

სალომიო ქვედა (ქვედა სალომიო). უბანი.

სანიწუო. ნინუების (გვარი) ნასახლარი.

სასახლარი. სახოკიების (გვარია) უბანი. „აქ ესახლნენ სახოკიები, ჩიქობავები, ნინუები“.

საქარბაპიო. ქაჩიბაიების (გვარია) უბანი.

საჩიქობაპიო გომა (საჩიქობაოს მთა). მთა.

სახელოპიო. ხელაიების (გვარია) უბანი.

სტიფაპი ნოსორი (სტიფას ნასახლარი). ადგ. „ეს არის სტიფა ჩიქობავას (არნოლდ ჩიქობავას) მამის ნასახლარი“.

სსულონი (მსხალნარი). ადგ. „აქ ჭანური მსხალი ხარობდა. დღეს ეს მსხალი გადაშენებულია“.

ტასოპი დინა (ტასოს მინა). ადგ. (გიორგი ყარამანის ძე ქაჯაია, 83 წ.).

ტახირპიპი (ტახურის პირი). ჭალა.

ტოტიპი დინა (ტოტიას მინა). ადგ.

ფიცუ. ღელე.

ქაქურაპი ნოსორი (ქაქურას ნასახლარი). ადგ.

ქოძირიპი ბინანთხეპი (ქოძირიას გადანავარდნი). ადგ. „აქ ქოძირია ნინუა გადავარდნილა“ (არტემი დოროთეს ძე ნინუა, სახალხო მთქმელი, შხეფის ძეგლთა მცველი, 74 წ.).

ქუაშხორი (ქვის ნაზვინი). ადგ. „აქ სოფლის მავნე კაცი ჩაუქოლიათ და მის გვამზე აღუმართიათ წყევლით ეს „ქუაშხორი“.

ღებჩა. ადგ.

ღეი. ღელე.

ცაპი ობინეხე (ცაავას სავენახე). ადგ. „თეიმურაზ ცაავას ჰქონია სავენახე“.

ცაცხვიპი (ცაცხვის ძირი). ადგ. „აქ უძველესი თავშეყრის ადგილია, სკოდნით ხვამაც“ (ლოცვა) (მაკარი ალექსანდრეს ძე შალამბერიძე, 72 წ.).

ცაქუაშხორი (ზღმარტლის ძირი). ადგ. „დიდი ზღმარტლის ხე მდგარა წინათ“.

ძმათა სასაფლაო. ადგ. „ძველი საერთო სასაფლაოა“.

ძონძირიპი შარა (ძონძირის გზა). გზა.

ჭითა ღელე (წითელი ღელე). ადგ.

ჭორთონი (ჭორთნარი, ჭველნარი). ადგ.

ხირზანი (სახიზარი). გამოქვაბულია. „იგი შიგნით საკმაოდ ვრცელია. პირველ ტალანში ვპოულობთ კერამიკულ მასალას. აქვე ნაპოვნია გიორგი ბრწყინვალის მონეტა. არის გადმოცემა, რომ შიშინანობის დროს ხალხი თავს აფარებდა ამ გამოქვაბულს. იგი ქვითკირით მოპირკეთებულია. აქვს სარკმელი, კარი და სათოფურები. აქ თავშეფარებული ხალხი ღამე თავს ესხმოდა მტერს და ანადგურებდა. მას ხალხი დღესაც ხირზანს ეძახის“ (ა. ნინუა).

ხომონი (ხურმნარი). ადგ. „აქ სულ ხურმის მაღალი ხეები ყოფილა, რომელზეც მიშვეებული იყო შონურის მაღლარი ვაზი. აქვე იყო აგრეთვე შხურეში, ჭვიტილური და სხვ.“.

ჯბერაპიპი ცაცხე (ჯგერაიას ცაცხვი). ადგ. „ეს საოხვამურო (სალოცავი) ცაცხვი ყოფილა, „ჯგერაიამ საოხვამურო ცაცხვი“.

ჯინა (ციხე). დღეს ნანგრევია დარჩენილი.

ჯინაფარდი (კოშკის ფერდობი). ადგ.

ჯინა შხეფისა (ციხე შხეფისა). ციხეა. საერთოდ, კარგადაა შემორჩენილი. ნაგებია XVI საუკუნეში. XIX ს. II ნახევრის დასაწყისშია მოქმედი იყო. ომერფაშას ლაშქრობის დროს აქ თავი შეუფარებია ეკატერინე ჭავჭავაძეს თავისი შვილებით. ციხე დგას მაღალ ბორცვზე. ირგვლივ 5 მეტრი სიმაღლის გალავანი უვლის, გალავნის ჩრდილო-დასავლეთ მხარეზე დგას თავნაკვეთილი პირამიდის ფორმის სამსართულიანი კოშკი. მის პირდაპირ, ჩრდილო-აღმოსავლეთით მრგვალი, ორსართულიანი კოშკია, ხოლო სამხრეთ-დასავლეთით ოთხკუთხა სამსართულიანი კოშკი. მის ქვემოთ გადის ციხეში შესავალი კარი. ამ კოშკის აღმოსავლეთით ყოფილა კიდე ერთი ოთხკუთხა კოშკი, იგი დანგრეულია. კოშკში დაცულია წყლის აუზი, ქვითკირით ამოშენებული. გალავანს ქონგურები არა აქვს შემორჩენილი. ნაგებობის ირგვლივ, ეტყობა, იყო ღრმა თხრილი, სადაც ალბათ მუდმივ იდგა წყალი, რაც ხელოვნურ ბარიერს წარმოადგენდა ციხეში მისადგომად. ციხე შორიდან ძალიან ლამაზია.

შხეფი. ადგ. და სოფელია. „აქ ცოდნით შხეფალა, დიდი სახალხო დღესასწაული. ამიტომ ამ სოფელს ეს სახელი შერჩენია. რიტუალი აღუნერელია. გ. ხუხუნი თავის ნარკვევებში წერს: „შხეფის სახელწოდების შესახებ ადგილობრივი მკვიდრნი ორნაირ განმარტებას იძლევიან: „შხეფის სახელწოდება მჩქეფარე ნაკადულებიდანაა წარმოშობილი, რაც უამრავია შხეფის მთის სამხრეთ მხარეზე. ამ ნაკადულების შეერთებით ოთხი ღელე ჩამოდის მთიდან და მდ. ტახურას უერთდება“.

„შხეფი ნიშნავს „შხაფას“, სიტყვა „შხაფა“-დან წარმოსდგა სახელწოდება შხეფიო. შხაფა ქართულად შფოთვას ნიშნავს. როცა მტერი მოადგებოდა ამ მხარეს, მოსახლეობა იწყებდა გოდებას, მტრის წინააღმდეგ ირაზმებოდა ყველა, თავგანწირვით იბრძოდა. მყუდრო ცხოვრება დარღვეული იყო, ხალხი „იშხანდუ“, „იშხაფუდუ“, „მუკილმუკილი“, „შფოთი იყო ირგვლივ“. ამიტომ დაერქვაო შხეფი. თავდაპირველად ალბათ შხაფი“. „შხაფა-ლა“ დიდი სამადლობელი დღესასწაული იყო მტერზე გამარჯვების აღსანიშნავად – გამარჯვების დღესასწაული და გამარჯვების სალოცავიო“. ეს განმარტებაც, უდავოდ, საყურადღებოა.

ქველი სენაკი

სასოფლო საბჭო ცხაკაიას რაიონული ცენტრის ჩრდილო-აღმოსავლეთით მდებარეობს. მას დასავლეთით ეკის სას. საბჭო, აღმოსავლეთით – გეჯეთის სასოფლო საბჭო, ჩრდილოეთით – ნოქალაქევის სას. საბჭო და სამხრეთით კი ქ. ცხაკაია და ნოსირის სას. საბჭო ესაზღვრება. მისი ცენტრი ძველი სენაკია – ისტორიულად ამ ტერიტორიული რეგიონის ცენტრი. იგი XIX საუკუნის II ნახევრამდე ერთ-ერთ ნამყვან ეკონომიკურ და კულტურულ დაბას წარმოადგენდა აღმოსავლეთ სამეგრელოს მოსახლეობის ყოფასა და ცხოვრებაში. აქ იყო სავაჭროებიც და ბაზარიც. იყო ხელოსნური წარმოების კერები. იყო სამეურნეო და კულტურული ცხოვრების მდიდარი ტრადიცია. აქაური მეუნაგირეები, ჩოხის და ჭედური ხელოვნების ოსტატები, საყოველთაოდ სახელგანთქმული იყვნენ. ძველი სენაკის სასწავლებელი ერთ-ერთი ყველაზე ცნობილი, დანიშნაურებული სასწავლებელი ყოფილა, სადაც მასწავლებლობდნენ ნიკო ჯანაშია, ს. გამყრელიძე, პ. ლორთქიფანიძე, დ. ოყრეშიძე, ს. მამულია. აქ სწავლა-განათლება მიუღიათ ისეთ ცნობილ ქართველ მეცნიერებს და მოღვაწეებს, როგორებიც არიან აკადემიკოსები: ს. ჯანაშია, კ. გამსახურდია, არნ. ჩიქობავა, კ. თოფურია, პ. ქავთარაძე, პროფესორები: ი. ბჟალავა, ვ. ნორაკიძე, ვ. გაგუა და სხვ. ამ სოფლის საჩიქობავოს უბანში დაიბადა და აღიზარდა არნოდ ჩიქობავა. ეს ცენტრი დიდი ხნის წინათ მდებარეობდა სამეგრელოს ერთ-ერთ მნიშვნელოვან გზაჯვარედინზე, სადაც ერთმანეთს კვეთდა არგუეთიდან კლისორისაკენ და ფოთიდან მარტვილისაკენ მომავალი გზები. აქ ჯერ კიდევ XIII-XV საუკუნეებშიც ალბათ იყო სენაკი, მგზავრთა მოსასვენო ჯიხური და ნაგებობანი. იგი იყო ამ გზაზე ერთ-ერთი საფორტიფიკაციო ცენტრი. გვიან, XVII-XVIII საუკუნეებშიც ამ ცენტრს არ დაუკარგავს მნიშვნელობა. აქ XVII საუკუნეშიც მისიონერთა სამყოფი ბინებიც და კარ-მიდამოებიც კია აღნიშნული კასტელის რუკაზე. ადგილობრივ მკვიდრთა გადმოცემით, ამ ადგილას ძველი სენაკია; საშუალო საუკუნეებში ბერებს ეკლესიასთან მცირე ქოხები, სამარტვილო ოთახები, სენაკები მოუწყვიტათ და შიგ ცხოვრობდნენ თურმე. აქვე მათ ჰქონდათ სტუმართა მოსასვენებელი ასეთივე ქოხები, აქედან დაერქვაო „სენაკი“. სულ სხვა აზრს გამოთქვამს თეათინელი ბერი, იტალიელი მისიონერი არქანჯელო ლამბერტი, როდესაც სამეგრელოში არსებულ მდინარეებზე წერს: „ტეხური შეიძლება იყოს არიანეს „სიბამე“, თუმცა იმის სიტყვით ეს მდინარე მეოთხეაო ხობის შემდეგ. ეს უკვე უზუსტობაა. მეოთხე მდინარე ცხენისწყალია, ამიტომ ამბობს, რომ ეს მდინარე ჩაუდის ერთ ადგილს, რომელსაც მდინარის გამო ეწოდება „სიგამე“. ამის მსგავსი სახელი მართლა ჰქვია იმ ადგილს, რომელსაც ჩაუდის ტეხური. იმ ადგილის სახელია სენაკი. ადვილი შესაძლებელია, რომ ენის განუვითარებლობის გამო „სიგამე“ გადაიქცა სენაკად და მდინარემ თავისი სახელი მისცა ამ ადგილს; ადგილმა შეინახა ეს სახელი და მხოლოდ მდინარემ შეიცვალა“.1 ეს შენიშვნა იქნებ სარწმუნო იყოს, მაგრამ ასეა თუ ისე, XVI-XVIII საუკუნეებში ადგილი საკმაოდ ცნობილი და აღიარებულია. მას იცნობს და თავისი სიაში შეაქვს ვახუშტისაც. ეტყობა ამ დროს სოფელი ან დაბა თავისი ადმინისტრაციული და ეკონომიკური ცენტრის როლსაც ასრულებდა. ამაზე მიუთითებდა და ყურადღებას ამახვილებდა თავის ნარკვევში გედეონ ხუხუნიც. XIX საუკუნის დასასრულს ახალი სენაკის წარმოქმნისა და დანიშნაურების დროსაც ძველ სენაკს მნიშვნელობა არ დაუკარგავს. აქ ბაზრობა, „დიდი იარმაკობაც“ იმართებოდა თურმე. დღეს ეს სოფელი ეკონომიკურად და კულტურულად ერთ-ერთი დანიშნაურებული დაბაა. აქ ნიადაგი წითელმიწა ალუვიური ხასიათისაა. ჭალები ტეხურის ქვიშითაა დაფენილი. მთის ფერდობები კარბონატული ნიადაგითაა შემოსილი და სულ ვაზნარის, ხილნარის, სუბტროპიკული კულტურების უძველეს ბაღნარად და სავარგულებადაა მიჩნეული. მეცხოველეობით, დაფნის კულტურით, მევენახეობის მეურნეობით დღეს სოფელი გამორჩეულია, მისი შემოსავლის წყარო სწორედ ამ მეურნეობითაა ყოველწლიურად მზარდი. აქ გლეხი 18 მანეთს ღებულობს საშუალოდ კაცდღეზე. საშუალო წლიური შემოსავალი ერთი კოლმეურნისა 1800-2000 მანეთს აღემატება. მხოლოდ ამ სოფელში 150 უმაღლესი განათლების სპეციალისტი საქმიანობს და ცხოვრობს. მოსახლეობის 70%-ს საშუალო განათლება აქვს.

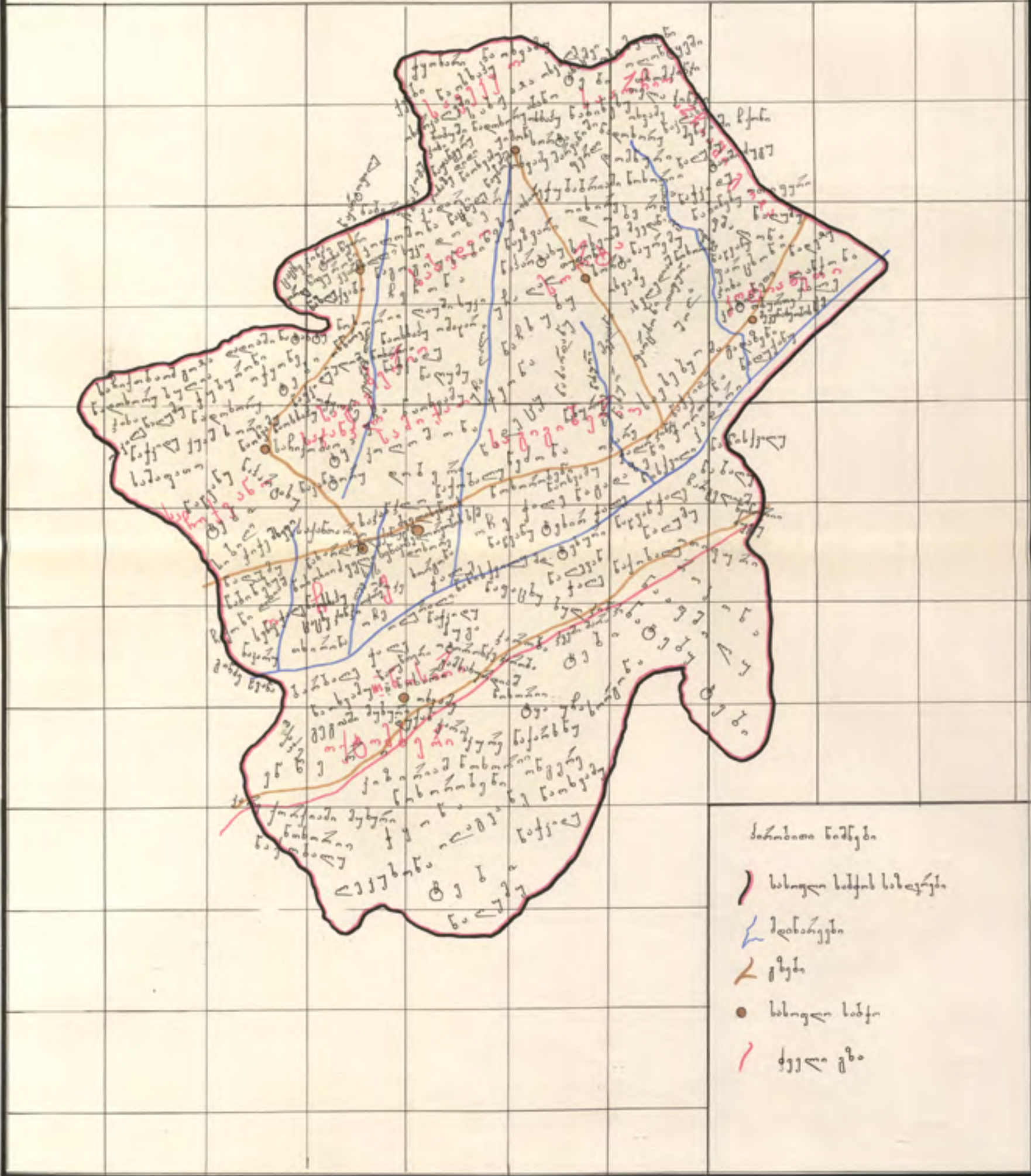
- აბანა (აბანო). ადგ. „მთის ძირასაა, სოფ. სორტაში. აქ მდინარეზე საბანაო ყოფილა მონყობილი“.
- ახალი ხორი. ადგ. „აქ ელიზბარ დადიანის სასახლე იყო. აქ დროებით დაბანაკებულა სამეგრელოს მმართველი ნ. კოლუბიაკინი“ (გ. ხუხუნი).
- ბარბაქაძე (ბარბაღე ჭალა). ადგ. „აქ ბარბაღეს ოხვამე ყოფილა და ბარბალობა იცოდნენ“.
- ბაქაში ნაღონორუ (ბაძუს ნასახლარი). ადგ.
- ბაქაში ნოტხი (ბეჟას გატეხილი ყამირი). ადგ.
- ბოგაში. ადგ.
- ბულჯინჯი (ბალის ძირი). ადგ.
- ბულონა (ბაღნარი). ადგ.
- გამსახურდიაში ნოხორი (გამსახურდიას ნასახლარი). ადგ.
- გაგიაში მუხური (გეგიას კუთხე, უბანი). უბანი. გეგია (გვარია) სახლებულა.

- ბინძე ჰვანა (გრძელი ყანა). ადგ.
- დადიანი ნოხორი (დადიანის ნასახლარი). ადგ.
- დობეარ (დობილო). ადგ. „მთის ველობი“.
- დომენური. ადგ.
- დონორა (სასახლე). ადგ.
- დუქანპარი (დუქნის კარი). ადგ. „კიზირიები თურქებს გამოუყენებიათ ტვირთის მზიდვად. შემდეგ შეურეკიათ და დაუბამთ ლაბახაში. გაუხდიათ და თაფლი წაუცხიათ, საჭმელს და სასმელს არ აძლევდნენ. ბატონიშვილებს ისინი უხსნიათ, თათრის დუქანი მოუშლიათ და ჩვენებს დაუწყიათ ვაჭრობა“.
- ქაქაში. ადგ.
- ქნარი (ენერი). ადგ.
- ქნარი (ენერი). ადგ. „შემდეგ ქარხანა ააგეს“.
- ჯუბა (მინაზურგა). ადგ.
- თიკაღარი (ეს კაღარი). ადგ.
- თელონჯინჯი (თელნარძირი). ადგ.
- თხომონა (თხმელნარი). ადგ.
- თხომჯინჯი (თხმელაძირი). ადგ.
- იულოში ნოხორი (იულონის ნასახლარი). ადგ.
- ქაღარი (ქვიანი ფერდობი). ადგ.
- კპარჩხლალი (სანინაალმდეგოდ მომდინარე ღელე). იგი არა ჩრდილოეთიდან, არამედ სამხრეთიდან ჩრდილოეთისაკენ მიედინება. პატარა ღელეა.
- კიზირიაში ნოხორი (კიზირიას ნასახლარი). ადგ.
- კირღე (კლდე). ადგ.
- კოლოშონა (მწარე შონური). ადგ. „ამ ვაზის მალღარი ყოფილა აქაც“ (ჩიქობავა მიხეილ უშანგის ძე. 62 წ.).
- კოლოშონა (მწარე შონური). ადგ. „აქ კოლოშონას ვაზი იყო მალღარზე. ახლა ამ ჯიშის ვაზი აქ არ არის“.
- კოტიანეთი. სოფ. 1. „აქ სახლებულა ვილაც კოტია და მისი თი ყოფილა, მისი დიდი ოჯახი“; 2. „ვილაც დიდი და ძლიერი მეფე ყოფილა კოტატი და მის გამო დარქმევია ადგილს კოტიანეთი“ (მიხეილ პლატონის ძე ბელექანია, 71 წ.); 3. „აქ კოტოებს – ქოთნებს აკეთებდნენ“.
- ლაუში სუქი (ლაუს სერი). ადგ.
- ლანჯონა (კოპიტნარი). ადგ.
- ლეკუნა (ლეკის ხის ტყიანი). ადგ.
- მაგდაზა. ადგ.
- მეწვიში ნოხონი (მენჯის ნაყანევი). ადგ.
- მირსიოლე დუდი (მოატრიალე თავი). ღელე.
- მურზაში ნოხორი (მურზას ნასახლარი). ადგ. „მურზა ჩიქოვანის ნასახლარი“.
- ნააფშილუ (აფშილავების ნამყოფი). უბანი. „აქ გამსახურდიები ამონყვეტილან და აფშილები ჩამოსახლებულან. ერთ-ერთ გამსახურდიას ჩხეტია უშვილებია და მინა-მამული მისთვის დაუტოვებია. იგი ყოფილა მისი გამდელის შვილი. აფშილას ეს შეურაცხყოფად მიუღია, ჩვენ ჩხეტიას ვერ ვიგუებთო და სხვა პატრონს მინდობიან“.
- ნაბარბე (ნაბანაკარი), ადგ. „რუსის ჯარის ნაბანაკარია“.
- ნაბალუ (ნაბალარი). ადგ. „უდაბური ტყე ყოფილა“. იქ თათრების დროს ყურსალებისაგან ქალებსა და ბავშვებს მალავდა ხალხი. ამასთან, ჰქონდათ ბელლები, სადაც ინახავდნენ სიმიდს. თათრები ვერც ქალებს და ბავშვებს აგნებდნენ, ვერც სიმინდს და ასე გადარჩებოდა განადგურებას. ამიტომ ამ ადგილს ხალხი ნაბალუს ეძახის, ნაბელლარს“ (კ. გამსახურდია).
- ნაბალუ (ნაბელლარი). ადგ.
- ნაბარბალუ (ნადროშალი). ადგ.
- ნაბურჭულუ (ნანალდარი). ადგ. „დავა მოსვლიათ. წალდით ერთმანეთი აუჩხებიათ მოდავეებს ამ ადგილის გამო“.
- ნაბღაზენი. ადგ. „მაღალი ადგილია, ზურგაა“.
- ნაღეცუ. ადგ.
- ნაღონორუ (ნასახლარი). ადგ. „ჩვენ ვართ ხონიდან, მელქაძეები. ჩვენს წინაპარს იქ რაღაც დაუშავებია და გამოპარულა. მგონია, ბატონი მოუკლავს. ერთი ნაწილი ნოქალაქევი დარჩენილა და იქ არიან. მეორენი კაცია დადიას ჯვარიდან აქ გამოუსახლებია და მათთვის ბელქანია შეურქმევია“.
- ნაღუქნუ (ნადუქნევი). ადგ.
- ნაიუპარი (ნაეზოვარი). ადგ.
- ნაზღეცუ (ნაზღავარი). ადგ. „გადმოცემით, თითქოს ეს ადგილი ნაზღავაა. აქ თითქოს გემის მისადგომი იყო და რკინის ღერძი და ჯაჭვი იყო კლდეზე მიმაგრებული“ (მ. ჩიქობავა).
- ნათიფურუ (ნათიბი). ადგ.

1 იხ. ა. ლამბერტი, სამეგრელოს აღწერა, გვ. 175.

გეგმეჭვირის მხარეთმცოდნეობის მუზეუმი
 ცხაკაიას რაიონის ტოპონიმიკური ატლასი
 ქველი სენაის სსიფლო სიბჭო

მასშტაბი 1:95 000



ნათუნი (ნადათარი). ადგ.
 ნაკანტორუ (ნაკანტორალი). ადგ. „ძველი ნაკანტორალია ეს ადგილი“.
 ნაკარტოფილუ (ნაკარტოფილარი). ადგ. „პირველად აქ დაუთესიათ და მოუყვანიათ კარტოფილი“.
 ნაკლასუ (ნასკოლარი). ადგ. „აქ სკოლა გაუხსნია ვლადიმერ გაგუას. იგი ყულევში იყო მასწავლებლად და შემდეგ აქ გადმოსულა და აქ დაუარსებია სკოლა. მისი შვილი პროფესორია, ვალერი გაგუა. ვლადიმერ გაგუა დიდად განათლებული და მოღვაწე კაცი იყო“ (მიხეილ ბელქანია).
 ნალევენჭალა (ნალევენჭალი). ადგ. „ლევან II დადიანის ჯარი ბანაკებულა. ბრძოლაც მომხდარა. აქ გამსახურდიები – აზნაურები სახლებულან“ (კოკი ალექსის ძე გამსახურდია, 80 წ.).
 ნამაშინუ (ნამანქანევი). ადგ. „წინათ ქარხანა ყოფილა, საზღვარგარეთიდან მოუტანიათ „მაშინები“ – მანქანები და მით მუშაობდა ქარხანა. კერძო პირების ქარხანა ყოფილა. აქ ქსოვდნენ ხამს და ტილოს“.
 ნამოსხაპუ (ნასაცეკვარი). უბანი.
 ნამოსხაპური (ნასაცეკვარი). ადგ.
 ნამოსხაპუ (ნასალოცვარი). ადგ. „არავის არ ახსოვს, აქ რომ ხვამა (ლოცვა) იყო. ამბობენ, რომ ძველად აქ ხვამა ყოფილა“.
 ნარამუ (ნარამალი). ადგ.
 ნატეპუ (ნატყევი). ადგ.
 ნაუბრეში. ადგ. „ძველი საჯარო ადგილია“.
 ნაუნაგირუ (ნაუნაგირალი). ადგ. „უნაგირა გადასასვლელია“.
 ნაფაცხუ (ნაფაცხარი). ადგ. „აქ ფაცხა იდგა და გზაზე მიმავალი კაცი ამ ფაცხაში ისვენებდა, გადაიღამებდა და შემდეგ გზას გაუდგებოდა“ (თედორე კოსტას ძე სახოკია, 78 წ.).
 ნაქობალუ (ნახორბლარი). ადგ.
 ნაქორთუ (ნაქართველარი). ადგ. „აქ ქართლიდან მოსული კაცი სახლებულა“ (კონსტანტინე დიომიდეს ძე ნორაკიძე, 68 წ.).
 ნაქერა (ნაქერალი). ადგ. „ჭურჭლების გამოსაწვავი ქურა ყოფილა აქ“.
 ნალუმუ (ნალომარი). ადგ. „ლომს ინახავდნენ ბელელში“.
 ნარქუ (განარქი). ადგ. „ნაომარი, ნაბრძოლი ადგილია“.
 ნარქუბუ (ნაბრძოლი), ადგ. „ბრძოლა მომხდარა ნოსირისათვის. ორი გოგონაც ყოფილან ბრძოლაში. ისინიც იბრძოდნენ თურმე. მათ დიდი გმირობა გამოუჩენიათ“.
 ნანისქვილუ (ნანისქვილარი). ადგ.
 ნაჭკილუ (ნამჭადარი). ადგ.
 ნაჭკილუ (ნამჭადარი). ადგ. „მჭადი და ლომი ერთადერთი მარცვლეული კულტურა იყო მაშინ, უფრო მეტად ამათ ვთესავდით“.
 ნახური. მოზრდილი ლელეა. სათავეს იღებს ეკის მთიდან, უერთდება მდ. ტეხურს, მარჯვენა მხარეზე. ლელეს წყალი თბილია. ამიტომ მას „ხურის“ უწოდებენ. ე. ი. მხურვალეა, თბილია“ (გ. ხუხუნი). ტოპონიმი ერთგანაც გვხვდება.
 ნაჯარუ (ნაჯარალი). ადგ.
 ნაჯინუ (ნაცინარი). ადგ.
 ნაჯომუ (ნაჯოგარი). ადგ. „ჯოგის სადგომი ადგილი იყო ძველად“.
 ნეძონა (ნიგვზნარი). ადგ.
 ნირსიმოლი. ლელე. უერთდება კვარჩხლას, მასთან ერთად ნახურლელეს.
 ნოსირი (დაშრობილი). სოფ. III ნოსირი. „ადგილი ჭაობიანი ყოფილა და „ნოსკირურე“ – დანაშრობია აქედან ნოსირი“.
 ნოსორი (ნასახლარი). ადგ.
 ოდაგვანი (საქვევრო). ადგ.
 ობირეში (სასიმღერო). ადგ.
 ოდაფე (დაფნარი). ადგ. „ძველი დაფნარი ყოფილა“.
 ოთიფური (სათიბი). ადგ.
 ოისირი (საისლო). ადგ.
 ოტორონჯი (სამტრედო). ადგილი.
 ოტომბარი. სოფ. „ამ სოფელს ან ამ უბანს ოტომბერს ეძახიან. აქ ოტომბერის სახელობის პატარა კოლმეურნეობა იყო შექმნილი პირველად და ამიტომ“.
 ოღონტყეში (საგორაო, სატალახო). ადგ.
 ოღუმოლი (სალამო). ადგ.
 ოშაყარგ (თავშესაყრელი). ადგ.
 ოჩი (ნაყოფიერი). ადგ.
 ოჩვაში. ადგ.
 ოჭყონე (სამუხო). ადგ. „მუხის ტყე ყოფილა წინათ“.
 ოხვაში (ეკლესია). ადგ. „წმინდა კვირიკეს ეკლესია მდგარა. აქ კვირიკობა შუა ივლისში ვიცოდით. აქ, ამ ოხვამურზე გოგონა ვერ წავიდოდა. საერთოდ, გოგონები ეკლესიაში არ დადიოდნენ. წმინდა კვირიკე უშვილო ქალთა ღვთაებად და სალოცავად ითვლებოდა. აკვანს გააწყობდნენ, ქვას ჩაანვენდნენ მასში და თხოვდნენ შვილიანობას. აქვე ხდებოდა გადაცემა. ამ ეკლესიის მფარველები გამსახურდიები იყვნენ. „ნოსირი საგამსახურ-

დიორე დო ირიფი სიკეთე თეურე მურსია“. საგამსახურდია ეს ნოსირი და ყველა სიკეთე იქიდან მოდისო, – იტყოდნენ წინათ“.
 ოხმოჯი (სახარე). ადგ.
 რეინაშქვილუ (რევიას ნახრჩობი). ადგ. „აქ რევია დამხრჩვალა“.
 რეინაში ბინნაშქვი (რევიას გადანავარდნი). ადგ. „აქ ერთი რევია ბადეთი თევზაობდა თურმე, იგი ხუნნელი ყოფილა. როცა ბადე არ ახსნილა, რევიას ჩაუყვინთავს, იგი ჩაბორკილა და იქ ჩამხრჩვალა“.
 როკონა (როკნარი). ადგ. „მუხის ტყე მოუჭრიათ და როკონა დარჩენილა“.
 რჩქონი (კუნძული). ადგ.
 საბაშო. ადგ. „აქ ყარაულები იდგნენ და ბაჟს იღებდნენ“.
 საბაქონი. ბედიების (გვარია) უბანი.
 საბიბიბიარი. გიგბერიების (გვარია) უბანი.
 სასეპაშო. ესეებების (გვარია) ნასახლარი.
 სამიძაძო. მიქაძეების (გვარია) უბანი.
 საძანთარი. ქანთარიების (გვარია) უბანი.
 საშაშაშო. შაფათების (გვარია) უბანი.
 საჩქობაშო შინა (საჩქობაოს ციხე). ადგ. „აქაც, საჩქობაოშიც მდგარა საყარაულო ჯიხა. დღეს ნანგრევია“.
 საჩქობაშო (საჩქობაო). უბანი. „აქ არის არნოდ ჩქობავას ეზო და კარ-მიდამო. შიგ სახლი არ დგას“ (გოროზია ანდრო არტემის ძე, 67 წ.).
 საჭანჯა. ჯანჯღავების (გვარია) ნასახლარი, ადგ. დღეს აქ ჩაის პლანტაციია.
 სენაქაშა (სენაკის ქალა), ტეხურისპირეთის ამ მონაკვეთს სენაკაქაეს უწოდებდნენ.
 სომონანბური (სააგურო). ადგ. „უძველესი სააგურო ყოფილა“.
 სორტა. სოფ. „გადმოცემით: თურქევი მოვთხოვნა დო სოვირტათია“ (თურქები მოგვსდევენ და სად გავიქცეთო). ამიტომ დაერქვა შემცირებით: სორტა-სორტინა. „თაქ ჯა დოსორტი, სორტო ქედაანწყილია – აქ ხე წყება-წყებით დაანყო“ „დალაგება, დახარისხება, დოსორტუა“. აქედან წარმოსდგა სოფლის სახელი სორტა (დიანოზ ექვთიმეს ძე ბალათურია, 76 წ.). გედეონ ხუხუნი თავის ნაკვლევი ამ სახელწოდების წარმოშობის შესახებ ბოროზდინის დასკვნას გვთავაზობს: „სოფ. სორტა ვაკე ადგილზეა გაშენებული ძველ სენაკთან ახლოს“. უვლის მდ. ტეხური. ს. სორტა იყოფა ორ ნაწილად: ზემო და ქვემო. სორტას ვაკე ადგილი უკავია და მდ. ტეხური ესაზღვრება. მის პირას, გაშლილ ველზე, გენერალ-მაიორ – თავად ივანე კონსტანტინეს ძე მუხრანბატონს 1854 წელს თავისი ჯარი ეყენა თათრებთან ომის დროს. თვით ბანაკს, „სორტიანე“ დაარქვეს, სიტყვების, „სორტა“ თუ „როტა“ და მუხრანბატონის სახელის – იოანეს გაერთიანებით“2.
 ტაიაში ძუბუ (ტაიას მიწაზურგა). ადგ.
 ტიბი (ტყე). ადგ.
 ტიბი (ტყე). ადგ. „დიდი და გაუვალი ტყე ყოფილა, შემდეგ გაუჩენიათ“.
 ტინირაქი (ტეხურ პირი). ქალა.
 ტინირაქონი (ტეხურის კუნძული). ადგ.
 ტომანყარი (ტბა-წყარო). ადგ. „იგი მთაზე დამდგარი წყალია, სუფთაა და ცივი. 300 მეტრის სიმაღლეზე ზღვის დონიდან“.
 ტყაშჩა (შავი ტყე), ადგ.
 უჩა ლეი (შავი ლელე). ადგ.
 ფანჩქილონი (მსუბუქი მინა). ადგ. „ფაქარდისა – ფაქარმინა“.
 ფარცხინოლი. ადგ.
 ფშალონა. ადგ.
 ფშალონა. ადგ. ნაყოფიერი ადგილია.
 ძვაბი (გამოქვაბული). გამოქვაბული.
 ძორქიაში ნოსორი (ქორქიას ნასახლარი). ადგ.
 ძუაშხორ-ღონორი (ქუაშხორის სასახლე). ადგ. „აქ ნიკოლოზ დადიანის სასახლე მდგარა. მისი ქალიშვილი – მენიკი აფხაზეთის მთავრის – აბუთბეი-მიხეილ შერვაშიძის მეუღლე ყოფილა, მაგრამ ერთმანეთს განშორებია. ამ სასახლეში დაბინავდა დუკრუასი თავისი სამი თანამოღვაწით: ბარანოვსკით, ულცინსკითა და შერმეტიევით. ესენი იყვნენ რუსეთის მეფის წარმომადგენელი სამეგრელოში რუსული მართვა-გამგებლობის წესების დამყარების საქმეში. ამ სასახლეში კარგა ხანს უცხოვრია ეკატერინე ჭავჭავაძეს თავის ნათესავ მენიკთან. ამ სასახლეში იყო მოთავსებული სამეგრელოს მართვა-გამგებლობის საბჭო“ (გედეონ ხუხუნი).
 ღალე (ლელე). ლელეა.
 შარვანიში ფარღი (შარვანის ფერდობი). ადგ.
 შკალა (შუალელე). ქაობი ადგილია.
 შუალა (შუალელე). ლელე.
 ჩაპაბური. ადგ.
 ჩიქონა. ადგ.
 ჩიქობაში ბინარჩქილუ (ჩიქობავას გადასახედი). ადგ. „ჩიქობავები იყოფოდნენ შემდეგ დინოებად: ლეპანიაში თური, ხონკაში თური, ნიქო-

2 ბოროზდინი, სამეგრელო და სვანეთი, გვ. 11.

ში თური, ლუკანიაში თური. ბატონი არნოლდი ჩიქობავა ხონკაში თურს, ხონკას დინოს ეკუთვნის“.

ცაცხვინჯი (ცაცხვის ძირი). ადგ. „ტეხური გადასულა, ეს ადგილი წაულ-ეკია. ორი ცაცხვის ნერგი მოუტანია წყალს. ერთი აქ დაურგავთ, მეორე ეკლესიაში“.

ცაცხვინჯი (ცაცხვის ძირი). ადგ. (ზაურ შეროზია).

წიფურონა (წიფლნარი). ადგ.

წყამი. ადგ. „ნადაჩუა. აქ ბატონიშვილებს ჰქონიათ დაჩა“.

ჭადარჯინჯი (ჭადრის ძირი). ადგ. „იგი უძველესი სალოცავი ადგილი და თავშესაყრელი, საჯარო და სადღეობო ყოფილა“.

ჭაბ. ჭალა.

ჭიჭი შხეფი (პატარა შხეფი), უბანი. ეს შხეფის ჩრდილოეთის მხარეზეა.

ჭორთონა (წვრილი ნერგის ტყიანი). ადგ.

ჭუბაბრიეფიში ნოსორი (ჭუბაბრიების ნასახლარი). ადგ.

ჭუბურონი (ნაბლნარი). ადგ.

ჭყონა (მუხნარი). ადგ.

ხატიში დინა (ხატის მამული). ადგ. „იგი წმინდა გიორგის ეკლესიის საკუთრებას შეადგენდა“.

ჯარობა (ჯარობა, თავშეყრა). ადგ. „აქ ჯარობა ცოდნიათ“.

ჯვეში ნაღუძნუ (ძველი ნაღუქნევი). ადგ.

ჯვეში სენაკი (ძველი სენაკი). სოფ. ცენტრი. „სენაკი წინათ მხოლოდ ერთი ყოფილა. რკინიგზის გაყვანის შემდეგ ცენტრი ახალ სენაკში გადაიტანიათ. სენაკი მაინც დარჩენილა დასახლებულ ადგილად და მისთვის ჯვეში სენაკი (ძველი სენაკი) უწოდებიათ“ (სპირიდონ მაქსიმეს ძე ტაბაღუა, 85 წ.).

ჯვეში შარა (ძველი გზა). ადგ. „აქედან სვანეთისაკენ მიდიოდა ეკის გავლით ძველი გზა“.

ჯინა (ციხე). ადგ. „ნაომარი ადგილია. ეს და შხეფის ჯიხა ერთ სწორ ხაზზე იყვნენ და ერთმანეთს გაჰყურებდნენ“.

სორში

სასოფლო საბჭო მდებარეობს ცხაკაიას რაიონის დასავლეთის მხარეზე. მას სამხრეთით მენჯის სას. საბჭო, ჩრდილოეთით – ზანის საბჭო, ხოლო აღმოსავლეთით ძველი სენაკის სასოფლო საბჭო ესაზღვრება. მისი რელიეფი გორაკ-ბორცვიანი ზეგანია. ნიადაგი ალუვიური ხასიათისაა. წითელმიწა კარბონატული ნიადაგი აპრობებს სას. საბჭოს ტერიტორიაზე ვაზის, ხილის, ბოსტნეულის სიუხვეს. ეწერ ველებსა და ფერდობებზე შეფენილია ჩაის პლანტაცია. არის ეთერზეთოვანი კულტურის ვრცელი მასივები. ნაყოფიერი ნიადაგი ოდითგანვე მარცვლელ კულტურათა მდიდარ ასორტიმენტს განაპირობებდა. აქ ითესებოდა პურიც, სიმინდიც, ლომიც, ჭადაჭადაც. ცერცვისა და ლობიოს უხვი მოსავალი მოჰყავდათ. თესდნენ ურიშს. ტექნიკური მცენარეებიდან ფართოდ მოჰყავდათ და იყენებდნენ ბამბას, სელსა და კანაფს, ქსოვდნენ დარაიას და სელის ტილოს, ჯვალოსა და ხამიანს, აყენებდნენ მალალხარისხოვან ღვინოებს.

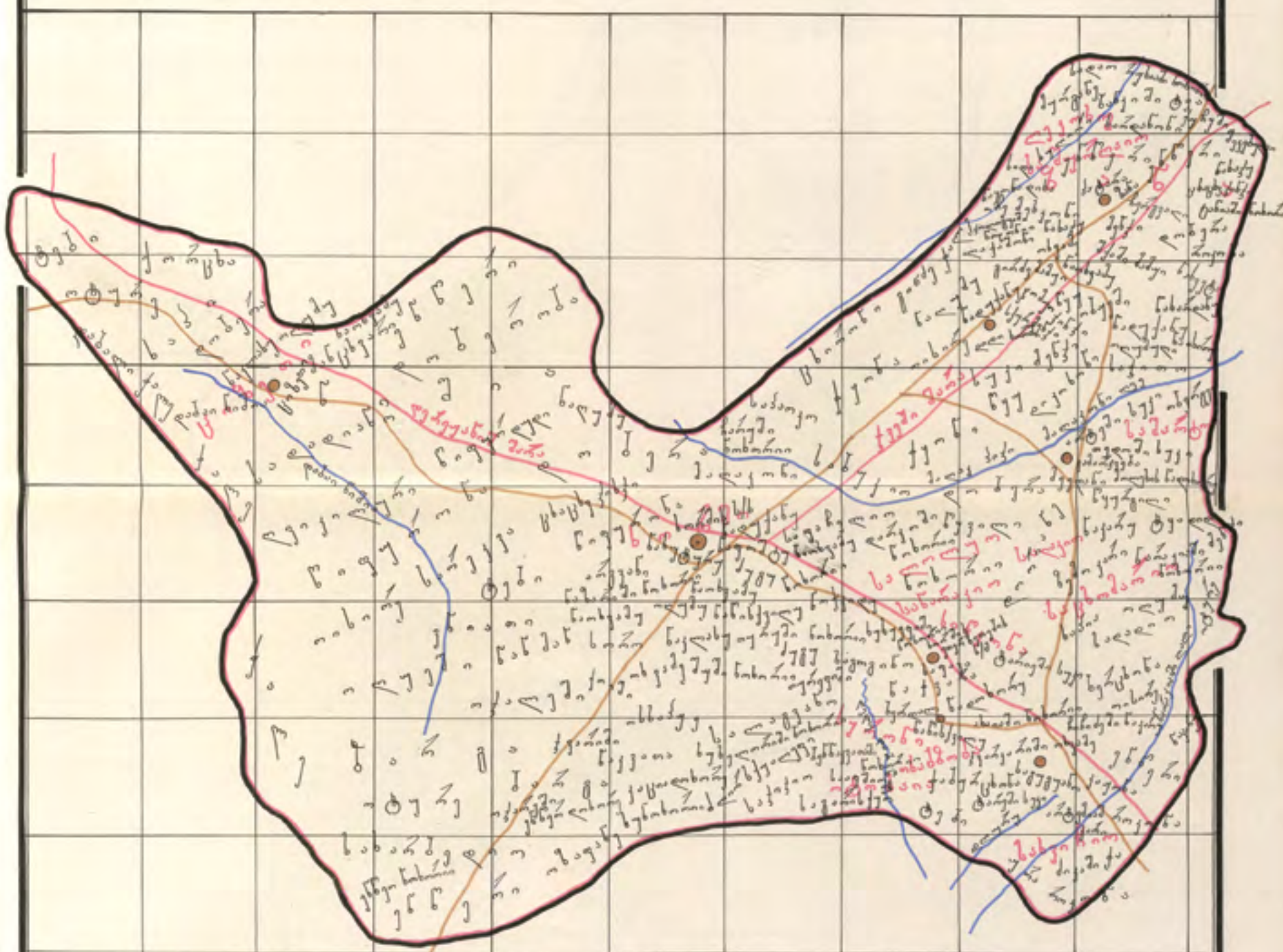
სოფელი ისტორიული წარსულითა და სამეურნეო კულტურის მდიდარი ტრადიციითაა გამორჩეული. მოჭვარულა (ახოს აღება), ნიადაგის განოყიერება ტკილითა და ქვიშით, მოსილვა და მოქვიშვა ძალიან შორეული წარსულიდან ჩანს აქ სამეურნეო პრაქტიკაში. დღეს სოფელი მეურნეობრივად უაღრესად განვითარებულია. აქ თუნდაც ხორშის გამარჯვების სახ. კოლმეურნეობაში ახლა შრომადღეზე 8 მანეთამდე ნაწილდება, სოფლის მშრომელი კაცის საშუალო წლიური შემოსავალი ახლა 1700-1800 მანეთს აღემატება. უაღრესად მდიდარი და საყურადღებოა სოფლის ტერიტორიაზე დღემდე შემორჩენილი მიკროტოპონომია.

- არბვანი (ქვევრი). ადგ.
- არტიმში კარი (არტიმის კარი). ადგ. „აქ „შაყარუა“ (შეკრება) იცოდნენ“. სიმღერაც არის ასეთი: „აბა, მივშვით ჯარიშა, ჩქინ არტიში კარიშა“ (წავიდეთ ჯარზე, არტიმის კარზე).
- ახანიში ნოხორი (ახაიას ნასახლარი). ადგ.
- ბანკიში ტყა (ბანკის ტყე). ადგ. „წინათ იგი ბანკს კუთვნებია. სახაზინო ყოფილა“ (ნ. გარუჩავა).
- ბარბა. ადგ. „ძალიან ნოყიერი ნიადაგი იცის. გაშლილი ველია.“
- ბენნაკვანთაში დოხორი (ბენაკვანთას სასახლე). ადგ.
- ბესოში ღალ (ბესოს ღელე). ღელე.
- ბუნნაკვანთა (ბუნგადანაჭერი). ადგ. „ბუნები ნაკვანთა“, გადანაჭერი ვენახი, მტერს ვენახი დაუჭრია ერთიანად“.
- ბიგუთი. ადგ.
- ბირქი მამული (გრძელი მამული). ადგ.
- ბურბინი (მგრგვინავია). ადგ.
- დაბანი ნიშა. ღელე.
- დაბანი ჭან (დაბალი ჭალა). ჭალა.
- დარიკოში ნოხორი (დარიკოს ნასახლარი). ადგ.
- დობიარ (დობილო). ადგ.
- დობიარ (დობილო). ადგ. „აქ ვენახიანი დობილო იყო. გავრცელებული იყო შონური ჭვიტილური და სხვა ჯიში“.
- დობიარ (დობილო). ადგ. ფერდობია.
- დორიანი. ადგ.
- დღურუ. ღელე.
- ენნარი (ენერი). ადგ.
- ენნარიში დოხორი (ენერის სასახლე). ადგ. „ეს ადგილები დადიანებს ეკუთვნოდა და ბატონიშვილები ესახლნენ, მათი სასახლეები იყო იქ მოწყობილი“ (ნანა გვასალია, 61 წ.).
- ენნარტყა (ენერტყე). ადგ. ახლაც ტყეა.
- ზანა. სოფელია. აქვეა მდინარეც.
- ზამოკარი (ზემოკარი). ადგ. „მაცხოვრის ეკლესიის მიდამოები“.
- თედოში ნოხორი (თედოს ნასახლარი). ადგ.
- თურუში ნოხორი (თურუს ნასახლარი). ადგ.
- თხაბზობა. ადგ. ჩაქციული, დაჭაობებული, ჩაოხრებული ადგილია. წყალი დღესაც დგას.
- ივანეთი (ივანეს ოჯახი). ადგ. „თი მუხურიში კოჩი ივანერდ, თინა ივანეში თირდ-იმ მუხურის კაცი ივანე იყო. ის ოჯახი ივანესი იყო. ივანეს აქ დიდი ოჯახი ჰქონია“ (მარიამ გერასიმეს ასული სიგუა, 78 წ.).
- კაშონა (კაჟნარი). ადგ.
- კაცია დოხორიში დოხორი (კაცია დოხორის სასახლე). ადგ.
- კლასი. ადგ. სადაც სკოლა დგას.
- ლაქაშონა (ლაქაშნარი) ადგ.
- ლომური (ნაომი, ნაომარი). ადგ. „აქ თურქობის დროს დიდი ომი მომხდარა. ამ ბრძოლას მრავალი ადამიანი შეწირვია. მოსახლეობა გადაუწვავთ. ველი სულ დაჭრილთა და მოკლულთა გვამებით ყოფილა დაფარული“ (ნ. გვასალია).

- ლომური (ნაბრძოლი, ნაომარი). ადგ.
- მანცხვარკარი (მაცხოვრის კარი). ადგ. „ეკლესია იდგა მაცხოვრისა. მის წინ იყო მოედანი. მას ეძახდნენ ასე“.
- მალლოკი. ღელეა, უერთდება ხობის წყალს.
- მეიღანი (მოედანი). ადგ. „საბურთაო და საჯარო ადგილი იყო“.
- მეწიე ქოხი (გაღმა მარლი ზემოთკენ). ადგ. „მუჟავე წყალი გამოდის. მესკალონი. ადგ.“
- მოღესი ჩიქვანიში ნაღოხორუ (მოღეს ჩიქვანის ნასახლარი). ადგ. (ნოკოშა ბარდლას ასული გაბუჩავა, 50 წ.).
- მურზაქანიში ნოხორი (მურზაყანის ნასახლარი). ადგ.
- ნაბოსელუ (ნაბოსელარი). ადგ. „აქ საბჭოთა ხელისუფლების პირველ წლებში ბოსელი აუგიათ, სასოფლო ბოსელი“.
- ნაღოხორუ (ნასახლარი). ადგ.
- ნაღოხორუ (ნასახლარი). ადგ. „ხუხიების ნასახლარი იყო“.
- ნაღუქნუ (ნაღუქნევი). ადგ.
- ნაისირუ (ნაისლარი). ადგ.
- ნაკლასუ (ნასკოლარი). ადგ. „აქ ფუცუ დგებუაძე – ფულარისა გაუხსნია პირველი სკოლა“.
- ნაკლასუ (ნასკოლარი). ადგ. „აქ ძველი სკოლის შენობა იდგა“.
- ნამალაზუ (ნასასიმინდარი). ადგ.
- ნანაში, ნანამაში (ნანას მამული). ადგ. „ეს ადგილი ნანაების მამული იყო. მერე გვასალიები დაუფლებიან.“
- ნაოჩვამუ. ადგ. (ჩვამა – ყანჩის მსგავსი ფრინველია).
- ნაოხვამუ (ნასალოცვარი) ადგ. უძველესი ადგილია. აქაც მაცხოვრის ეკლესია მდგარა. ამ ხატის პატივსაცემად მას „მანცხვარი“ და „მანცხვარ ოხვამე“ ეწოდა. ძველი ნანგრევია, მაგრამ ძალიან ძველია. მისი ქვები მოხატულია“ (ა. ჟვანია). იგი, ბაზილიკაა, XII-XIV ს. ნაგები უნდა იყოს. კედლის მხატვრობა, სარკმლისა და კარის ორნამენტოვანი არშიები სწორედ ამ პერიოდზე მეტყველებს. ეკლესიის ქვების დიდი ნაწილი სხვა დანიშნულებისათვის მოუხმარიათ. ამხ. რ. ფაჩულია აყენებს წინადადებას, ეს ქვები ადგილზე დაბრუნდეს და მით აღდგეს ეკლესია თავისი პირვანდელი სახით. ეს აზრი სავსებით სწორია. ამ ადგილს – „მაცხოვრის კარსაც“ ეძახიან.
- ნაოხვამუ (ნასალოცვარი). ადგ.
- ნარაკიანი ღალი (ნარაკიას ღელე). ადგ.
- ნასელუ (ნასელარი). ადგ. „სელს თესდნენ წინათ. სელის, ჭვავის და პურის წუს (ნამჯას) შეკრავდნენ, გამოქნიდნენ, გამოიყვანდნენ (დოგიმუნდეს), გაახმობდნენ და ჩაჩაბეს აკეთებდნენ. ჩაჩაბე ბავშვის საწოლია. მას ტეფიასაც უწოდებენ. ამის შემდეგ ბავშვი გადაყავდათ „ოკიონე ონწეში“, შემდეგ „არკვანიშა“ (აკვანში) (გუგუ შურლაია).
- ნაფოშტუ (ნაფოსტარი). ადგ. „აქ ძველი ფოსტა იყო. ძველი გზის პირას“.
- ნაქარუ (ნაქერალი). ადგ. „აქ ქერს თესდნენ წინათ“.
- ნალაბახუ. ადგ.
- ნალუმუ (ნალომარი). ადგ.
- ნაჭვარა (ახოსაღება). ადგ. „ეს ადგილები აჩეხილი, გადამწვარი და მოჭვარულია. არის ანდაზა: „ირიკოჩი მუშიოთ ჭვარუნსია“ (ყველა კაცი თავისთვის ჭვარავს, თავისთვის იღებს ახოსო) (ზინა კემულარია).
- ნაჭკიღუ (ნამჭადარი). ადგ.
- ნახაზაში ნოხორი (ნახაზას ნასახლარი). ადგ.
- ნახაჯუ (ნაცერცვალი). ადგ.
- ნახვამთ (მოხვეტილი). ადგ.
- ნახურანუ. ადგ. აქ ციება, ხურება ცოდნია. გაახურა – სიცხე მისცა, გააცივა“ (ფაჩულია).
- ნახუტურუ. ადგ.
- ნაჯოლორუ. „საკურზაულო ადგილი“ (ფაჩულია).
- ნაჯონა დიხა (დამყნობილი მიწა). ადგ. „განოყიერებული ლექითა და მერგელით. ისე ძლიერ განოყიერებული, რომ დღესაც ძლიერ უხვ მოსავალს იძლევა“ (ა. ჭითავა).
- ნაჯოფარი (ნაყოფიერი). ადგ. „ნაყოფიერი, ძლიერ ნაყოფიერი ადგილია“.
- ნიშია. სოფ. „ღელეც ჩადის ამ სახელწოდების, წყალისათვის ამოთლილი ღარი ჩაუდგამთ. აქედანაა სახელწოდება ნიშია“. არის გადმოცემა, აქამდე ნიშები (ნიში-ნავი) „ამოვიდნენო“.
- ნოხორი (ნასახლარი). ადგ.
- ნოზაფანი (საპილპილო, პილპილის სათესი ადგილი). ადგ. „აქ პილპილს თესდნენ და მოჰყავდათ ძალიან ბევრი“.
- ნოსირა (საისლო). ადგ.
- ნოანდარინი (სამანდარინო). ადგ. „აქ მანდარინის ბაღი იყო, შემდეგ გახმა და აყარეს. დღესაც არის რამდენიმე დიდი ძირი შემორჩენილი“ (ბ. გვასალია).

გეოგრაფიის მხარეთმცოდნეობის მუზეუმი
 ცხაეთის რაიონის ტოპონიმიკური ატლასი
 სოფლის სსოფლო სსბჭო

მასშტაბი: 1:25000



პირობითი ნიშნები

- / სსოფლო სსბჭოს სოფლები
- ღმინარეები
- სსოფლო სსბჭო
- ღმინარეები
- ღმინარეები
- ღმინარეები

ორთოფანა. ადგ.
 ოტობანი. ადგ. დიდი უბანია ქაობნარიც არის და გაშლილი ნაყოფიერი საყანე ველობიც.
 ოტური. სატურო (ადგ).
 ოღეპე (საღებო). ადგ. „ღები მინერალური ლექი, საღებავი ამოჰქონდათ. აქვეა მჟავე წყალი“.
 ოღუში (საბუე). ადგ. „აქ ტყეში სულ ბუები ბუდობდნენ“.
 ოღუშუ (სალომო). ადგ.
 ოჩი (სათეთრო). ადგ. „აქ ამ ჯიშის ვაზი იყო მაღლარზე გაშენებული“.
 ოჭანდიევი დონორი (ოჭანდიეს სასახლე). ადგ.
 ოხვამე (ეკლესია). ეკლესიის ნანგრევი.
 ოპია. საძოვარია.
 ოპონა (როკნარი). ადგ. „სულ როკები ყოფილა წაღმის, ახლა ჩაის პლანტ-აცია“ (ოლიფანტე ტაიას ძე გუგუნავა, 73 წ.).
 ოპონა (როკების ფერდობი). ადგ.
 ორნიანი ნონორი (რუსიას ნასახლარი). ადგ.
 ორბაპანო (საქვევრო). ადგ. „წინათ „ოჯარე“ და „ოსხაპური“ (გასართობი საცეკვაო, ადგილი) იყო“ (ბიჭუნა ევგენის ძე გვასალია, 50 წ.).
 ორბაპანო. აფიშების (გვარია) უბანი.
 ორბაპანო. ბუკიების (გვარია) უბანი.
 ორბაპანო. გაბისკირიების (გვარია) უბანი.
 ორბაპანო. გეგელიების (გვარია) უბანი.
 ორბაპანო (საგიგენაო). უბანი. გეგენები სახლობდნენ.
 ორბაპანო. გუგუნების (გვარია) უბანი.
 ორბაპანო. უბანია. „აქ გრიგოლ დადიანი ცხოვრობდა. იყო მისი დობორე. აქვე ასაფლავია“.
 ორბაპანო. ადგ.
 ორბაპანო. ორთემს შორის სადაო მიწა. ადგ.
 ორბაპანო. ლოლუების (გვარია) უბანი.
 ორბაპანო. ადგ. ნორაკიები (ნორაკიძეები) ცხოვრობდნენ.
 ორბაპანო. პარკიების (გვარია) უბანი.
 ორბაპანო. რეკავების (გვარია) უბანი.
 ორბაპანო. ტაბალუების (გვარია) უბანი.
 ორბაპანო. ფაჩულიების (გვარია) უბანი.
 ორბაპანო. შურლაიების (გვარია) უბანი.
 ორბაპანო. ცხომარიების (გვარია) უბანი.
 ორბაპანო. ჭითაიების (გვარია) უბანი.
 ორბაპანო. ხარბედიების (გვარია) უბანი.
 ორბაპანო. ხვიჩიების (გვარია) უბანი.
 ორბაპანო. ჯიქიების (გვარია) უბანი.
 ორბაპანო. წყაროს წყალი. ახლა დამშრალია.
 ორბაპანო (სკურის პირები). ჭალა.
 ორბაპანო ორბაპანო (სოლომონის სახსლო). ადგ.
 ორბაპანო (ხევი, ხვრელი). ადგ.
 ორბაპანო (სუროიანი). ადგ.
 ორბაპანო. ღელეა.
 ორბაპანო (სქურგალმა მარილი). ადგ.
 ორბაპანო ნონორი (ტაიას ნასახლარი). ადგ.
 ორბაპანო ნონორი (ტარასის ნასახლარი). ადგ.
 ორბაპანო სუპი (ტარიელის სერი). ადგ.
 ორბაპანო (ტყე). ადგ. წინათ უსიერი ტყე ყოფილა.
 ორბაპანო (ტყე). ადგილი. „დღეს ტყე არ არის აქ“.
 ორბაპანო. ადგ. მაღალი ადგილია. ზუგაა.
 ორბაპანო ნონორი (ფარნას ნასახლარი). ადგ.
 ორბაპანო ნაქონე (ფუშუიას ნაყანარი). ადგ.
 ორბაპანო. ადგ.
 ორბაპანო. ადგ.
 ორბაპანო იშაქაპული (ქუჩუიას შემოლობილი). ადგ.
 ორბაპანო (ღელე). ღელე.

ღარწყუ (ღარის წყალი). ადგ. წყაროა.
 ღვინკალური. ადგ. „ღვინკალურს თვლიან ვაზის ჯიშად“.
 ღორჯოლი. ადგ. „პატარა ღელე ჩამოდის. ღორჯოები იცის“ (ფაჩულია).
 შარა პიპი (გზის პირი). ადგილი.
 შარტაპი შაპი (შარტავას ჭალა). ჭალა.
 შუშინონორი (შუშის ნასახლარი). ადგ.
 შუაპი მამული (შუა მამული). ადგ.
 ჩახუში ნონორი (ჩახუს ნასახლარი). ადგ.
 ჩემნავაპ ნონორი (ჩემნავას ნასახლარი). ადგ.
 ჩერბვალე (თეთრი მრგვალი). ადგ. „აქ ამ ჯიშის ვაზი ყოფილა გავრცელებული“ (ჭითავა ალიოშა ეფრემის ძე, 60 წ.).
 ჩორხეპ ნაქარე (ჩორხეას ქალის ნაქარვალი). ადგ.
 ცაცხვიწინა (ცაცხვის ძირი). ადგ. წინათ ათასწლოვანი ცაცხვი იდგა. აქ ჰქონდა ამ კუთხით ყველა ახალგაზრდას თავშესაყრელი, საჯარო და საცეკვაო ადგილი“ (გუგუ დიმიტრის ძე შურლაია, 70 წ.).
 ციხეთი (ციხეთი). ადგ. „ძველი გადმოცემით, დიდმოსავლიანი ადგილი იყო. იგი უხვად ინამებოდა ნამით. სულ ყველგან გვალვა რომ ყოფილიყო, აქ მიწა სულ ნამნაპური იყო, დანამული. ამიტომ არასოდეს გვალვა არ უდგებოდა. ციდან ზეთი ასხამსო, იტყოდნენ. ადგილს ამიტომ ციხეთი შეერქვა“ (ალექსანდრე ლავრენტის ძე ჟვანია, 68 წ.).
 ძიქაპი შაპი (ძიქას ჭალა). ჭალა.
 ძუბუ (მიწაზურგა). ადგ. „ძველ ნაოხვამედ“ მიაჩნდათ ჩვენს ძველებს“ (წინა გიორგის ასული გვასალია, 62 წ.).
 ძუბუ (მიწაზურგა). ადგ. „ძუბუსავით ამალღებული ბორცვი. უძველესი „ნაოხვამე“ (ნაეკლესიარი).
 ძლირკისქალე (ძლირკისქალეების) უბანი. „აქ ხარბედიების ერთი დინო სახლობს“.
 ნიფურონა (ნიფურონი). ადგ.
 ნყვირი (ჩაქცეული). ადგ.
 ნყურბილი (წყაროს წყალი). წყარო (ცივი წყალი).
 შაპურცხონა. შაპურცხონა (ჭანურ მსხალნარი). ადგ.
 შაპი. ჭალა.
 შიტაშუშური (წითელი ვაშლი). ადგ.
 შიქი ნონორი (ჭიქის ნასახლარი). ადგ.
 შუბურონა (ნაბლნარი). ადგ.
 ხაპია. ადგ.
 ხაფაპა. ადგ.
 ხვიჩაიათურე (ხვიჩაშვილები, ხვიჩას გვარ-კაცები). უბანი „ჯიქიების თურის“ (გვარის) ერთ-ერთი განაყარია, ერთ-ერთი დინოა. ხვიჩაია ჯიქია იყო მისი მოდგმა, მისი ტოტი, ამგვარში, „ხვიჩაიათურე“ ჯიქიას თურის ერთი დინოა“ (ზ. გვასალია).
 ხინკონა. ადგ. „სულ ტყე ყოფილა, ხშირი და გაუვალი. აქ ძველი გზა გადიოდა თურმე“ (ზინა ფილიპეს ასული კემულარია).
 ხორშა (დასახლებაზე). ადგ. „ვიღაც ხელოსანი მოგზაური მოდიოდა თურმე, შეხვდა მგზავრი და შეეკითხა, სად მიდიხარო? მან უპასუხა „ოხორშა“ (დასახლებულ ადგილზე), შემოხიზნული კაცი ვარ და იქ მიწა დავსახლდეო და აქედან დარქმევია ამ სოფელს ოხორში, შემდეგ გადაკეთებული ხორშა, ხორშა და ხორში. ძველ საეკლესიო და საკანცელარიო საბუთებში ადგილს ოხორშა ქვია“ (ალექსანდრე ჟვანია).
 ხუნონორი (ხუნას ნასახლარი). ადგ.
 ხუნონორი დონორი (ხუნუნორის სასახლე). ადგ.
 ჯეპაპი ნონორი (ჯეპას ნასახლარი). ადგ.
 ჯვარი (ჯვარისა). ადგ. ძველი ნასოფლარია. ჯვარის ლოცვა სცოდნიათ აქ. მოხუცები გვიამბობენ, აქ ქვის ჯვარი ჰქონიათ ჩვენს წინაპრებს და იმაზე ლოცულობდნენო. შემდეგ ეს მიწა ჯვარის, ხატის მამული გამხდარა“ (მ. სიგუა).
 ჯვარკარი ნონორი (ჯვარკარის ეკლესია). ადგ. „აქაც ჯვარის სალოცავი ყოფილა და მის მოედანზე ჯვარის ეკლესია მდგარა. დღეს აქ არაფერი არაა“ (ო. გუგუნავა).
 ჯოლოგუაპი ნონორი (ჯოლოგუას ნაყანარი). ადგ.
 ჯოშურწინა (ტყემლის ძირი). ადგ.

ᲛᲠᲣᲠᲗᲠᲗ ᲛᲠᲣᲠᲗ ᲛᲠᲣᲠᲗ ᲛᲠᲣᲠᲗ ᲛᲠᲣᲠᲗ

ᲛᲠᲣᲠᲗ ᲛᲠᲣᲠᲗ ᲛᲠᲣᲠᲗ ᲛᲠᲣᲠᲗ

ᲛᲠᲣᲠᲗ ᲛᲠᲣᲠᲗ ᲛᲠᲣᲠᲗ ᲛᲠᲣᲠᲗ

ᲛᲠᲣᲠᲗ ᲛᲠᲣᲠᲗ

ჩხოროწყუ

მუნიციპალიტეტის ტოპონიმი

რაც გეგეჭკორის მხარეთმცოდნეობის მუზეუმის მიერ ჯერ კიდევ 1957 წლიდან გაიკვალა და წარმატებით გრძელდება დღემდე. წინამდებარე ნაშრომში მიზნად არ ვისახავთ ტოპონიმების მეცნიერულ კვლევა-ძიებას. ჩვენ მხოლოდ ფონდსა და კორპუსს ვქმნით, ვაგროვებთ ტოპონიმებს და მათ გარშემო არსებულ მასალებს.

ეს წიგნი იყოფა სამ ნაწილად: 1. შესავალი, 2. ტოპონიმების დეტალური ნუსხა ხალხური ეტიმოლოგიით და თანმხლები ზეპირსიტყვიერი მასალით და 3. ანბანური საძიებელი. წიგნს რუსულ ენაზე დართული აქვს მცირე რეზიუმეც, რუსი მკითხველის მეგზურად.

წიგნზე მუშაობდა მეცნიერ-მუშაკთა კოლექტივი: ბ. ელიაშვილი – ისტორიის მეცნიერებათა კანდიდატი, გეგეჭკორის მხარეთმცოდნეობის მუზეუმის დირექტორი (ხელმძღვანელი), ბრ. შინგაძე – ჩხორონყუს მხარეთმცოდნეობის მუზეუმის დირექტორი (ხელმძღვანელის მოადგილე), ბ. ფარულაშვილი – გეგეჭკორის მხარეთმცოდნეობის მუზეუმის მეცნიერ-მუშაკი, ა. მორგოშვილი – ჩხორონყუს მუზეუმის მეცნიერ-მუშაკი, ისტორიის მეცნიერებათა კანდიდატი, კ. ხუნდაძე – ჩხორონყუს მუზეუმის მეცნიერ-მუშაკი, ა. ციციშვილი – გეგეჭკორის მხარეთმცოდნეობის მუზეუმის თანამშრომელი და ბ. აფხაზაშვილი – ჩხორონყუს მუზეუმის შტატგარეშე მუშაკი, ფოტოკორესპონდენტი. გულწრფელ მადლობას მოვახსენებთ ცნობილ მოღვაწეს, მამანტი კვიციანიას, რომლის წერილებმა და ტოპონიმიკურმა საქმიანობამ დიდად შეგვიწყობა ხელი მუშაობაში. ასევე უაღრესად დავალებულად ვგრძნობთ თავს გეგეჭკორის მხარეთმცოდნეობის მუზეუმის შტატგარეშე მეცნიერ-მუშაკის, ან განსვენებულ ბედიონ ხუნდაშვილს, რომელმაც დაგვიტოვა პირველი ტოპონიმიკური ჩანაწერები და რასაც ექსპედიცია თავის მუშაობაში ემყარებოდა. არ შეიძლება გულწრფელი მადლობით არ აღვნიშნოთ საქართველოს კპ ჩხორონყუს რაიკომის პირველი მდივნის, ამხ. კ. ქაჯაიას დიდი ყურადღება და მეგობრული დახმარება ავტორებისა და, საერთოდ, ორივე მუზეუმის საქმიანობის მიმართ.

ექსპედიციის ხელმძღვანელი ბ. ელიაშვილი

მემაქვლის მხარეთმცოდნეობის მუზეუმი

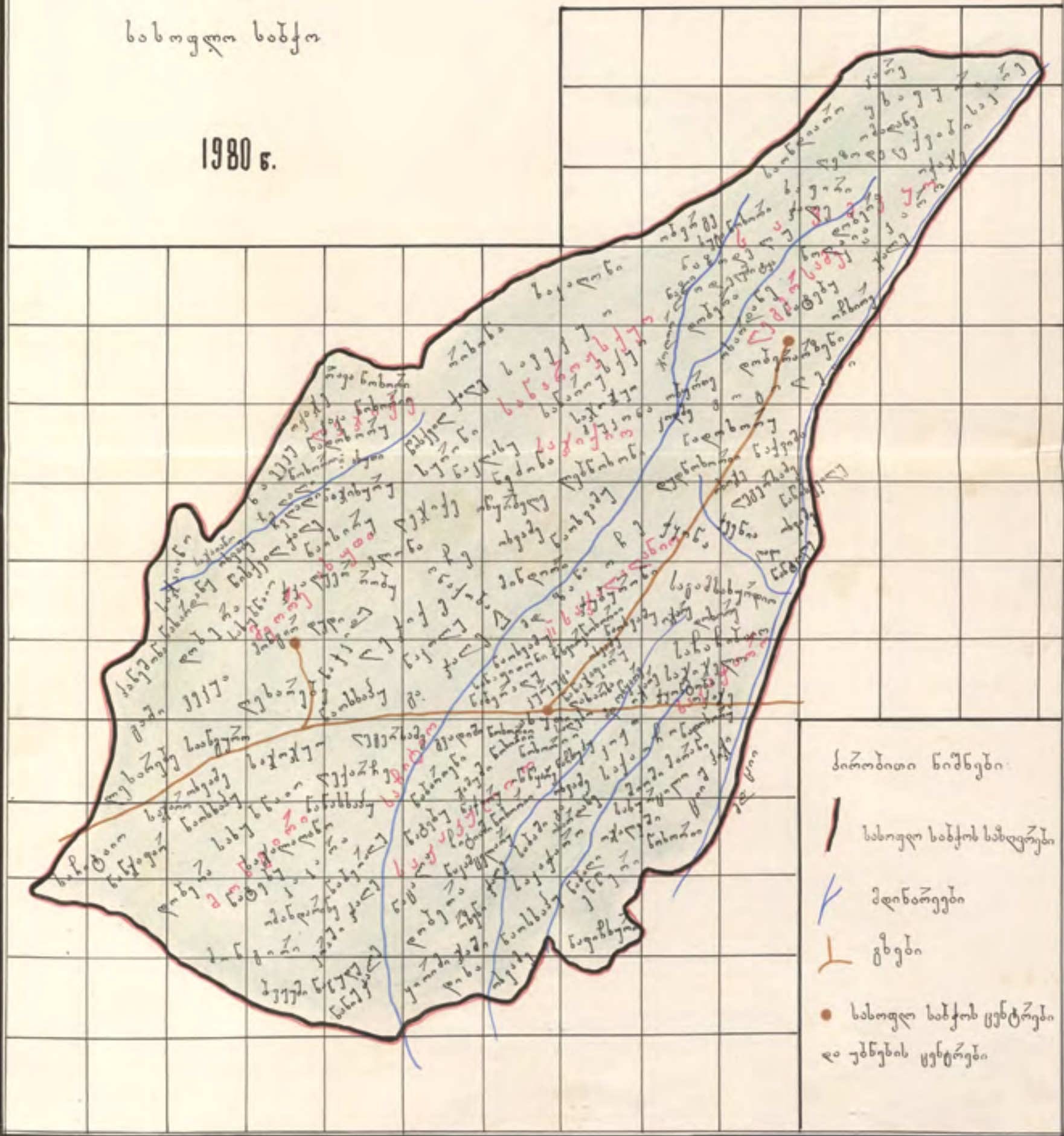
ჩხოვრწყის ზაიონის ტოპონიმიკური ატლასი

ახუთის

1:25 000

სახოვლო სიბქო

1980 წ.



ახუთი

სოფელი ახუთი დაბა ჩხოროწყუს აღმოსავლეთით მდებარეობს, მდინარე ზანასა და ოწყარეს ხეობებში. მას დასავლეთით ესაზღვრება ქვედა ჩხოროწყუსა და ლესიჭინეს სასოფლო საბჭოები, ჩრდილოეთით – დაბა ჩხოროწყუ და ნაკიანი, ხოლო აღმოსავლეთით – გეგეჭკორის რაიონი. აღმოსავლეთი საზღვარი მდინარე ცივზე გადის, ხოლო სამხრეთით მდებარეობს ლესიჭინე და ცხაკაიას რაიონის სოფ. ფოცხო. ახუთი ორ უბნად იყოფა: **მონგირი და ახუთი**. აქ სულ 656 კომლია, 2426 მოსახლით. სოფელი უძველესი დროიდან ცნობილია ვაზისა და ხილის სიუხვით. ყურძენი აქ მაღალი შაქრიანობით ხასიათდება. აქაური ღვინო დიდი მოწონებით სარგებლობს სამეგრელოსა და აფხაზეთის მშრომელებში. მდინარისპირა ჭალები ნაყოფიერი და უხვმოსავლიანია. მთების ფერდობებზე დღესაც დაცულია მუხის, ნიფლისა და წაბლის მასიური ტყეები. გორაკების ფერდობებზე ჩაის პლანტაციებია შეფენილი. მდ. ზანას ხეობის ჩრდილოეთი ნაწილი საძოვრებით და სათიბებით იყო უძველესი დროიდან გამოირჩეული. სოფელს საინტერესო ისტორიული ნარსული აქვს.

ახუთი, სოფ. 1. „ხუთი ძმა ჯაიანი მოსულა აქ, ამ ადგილას მაშინ არსებულ უსიერ ტყეში. გზაში ერთმანეთს ჩამოშორებულან, ამცდარან გზას და ბოლოს ყვირილით მოუძებნიათ ერთმანეთი. ამ ადგილას ისევ შეკრებილან. ეს მაშინ ტყის ცენტრი ყოფილა. აქ სულ მუხის, წაბლის, თელის ტყე ყოფილა. ძმებს ერთმანეთი დაუთვლიათ. აი, ხუთი ისევ ერთად ვართო. აქ ტყე გაუკაფიათ და თავიანთი კარმიდამოები შემოუკავებიათ; 2. ვილაც ჯაიანების თურის დიდკაცი ყოფილა ახუ, რომელიც ხამუას გამოყოლია თავისი ოჯახით. აქ, ამ ტყის ცენტრში მოსულა, აქ ტყე გაუჩეხია და თავისი დიდი ოჯახის-თის კარ-მიდამო შეუქმნია. ამ ადგილისათვის მეზობლად მცხოვრებლებს **ახუსთი**, ახუთი უწოდებიათ. ახუსთიში მრავალი მელიოგინე ყოფილა. მის ვაჟიშვილებს თავიანთ გვარად ახუიები ან ახაიები დაუთქვიათ, აქედან წარმომდგარა ახუიები ან ახაიები“ (გუია გერსამია).

- ბატუნიაშ ღალ** (ბატუნისა ღელე), ღელე.
- ბერდლეში ნადოხორუ** (ბერდლეს ნასახლარი), ადგ. „ბერდლე ჯალალონიას ნასახლარია“.
- ბაშ ვეკუა** (გას ვეკუა – სერის ვეკუა), ადგ. „ამ სერზე სახლებულან წინათ ვეკუები და მათ გამ-სერის ვეკუებს ეძახდნენ“ (მამია ილარიონის ძე ვეკუა, 54 წლისა, კაცია, პეტრე და ჟორა ჩიტაიები).
- ბიარზინა** (ჩავაკება), ადგ. ჩავაკებული ადგილია. ფერდობის კალთა ფართო ველად იშლება.
- ბომოლი**, ადგ. დღესაც დგას XVIII საუკუნის ბაზილიკური ეკლესია. „გოგოლეთი გოგოლეს, – დიდკაცის ოჯახია, მისი თია, – ასე განმარტავს ხალხი“ (გ. ხუხუნი). გოგოლეთის ეკლესიის მიდამოებში, მოხუცების გადმოცემით, ხენისას მინიდან ყრიან ბრინჯაოს ცულეებს, ისრის წვერებს, დანებს, ხანჯლებს და სხვ. „ხვამა აქ უხსოვარი დროიდან იცოდნენ. აქაური წმინდა გიორგის ხატი დიდი და სასწაულმოქმედი ყოფილა. იგი მოუპარავთ და აქ მოუტანიათ სხვა ეკლესიიდან, სადაც იგი რამდენჯერმე წაასვენეს, მაგრამ ისევ უკან დაბრუნებულა თავისით. ამიტომ აქ დატოვესო“ (ა. ხარებავა).
- დობარა** (დობილო), ადგ.
- დობარაზინი** (ველობი დობილო), ადგ. „აქ მაღალ ხეებზე მიშვებული ყოფილა ჭვიტილურის და ჩემის მაღლარი“ (გუია თომას ძე გოგია, 77 წლისა).
- დოხორე** (სასახლე), ადგ.
- დუდნოხორი**, თავნასახლარი. დღეს საყანა, ადგ.
- ელონა** (ელნარი), ადგ. „იელის ჩირგვნარი ყოფილა სულ“.
- ენერი** (ენერი), ადგ. დღეს ჩაის პლანტაციაა.
- ზაპალონი, ბზინი**, ადგ. „სულ ბზის ხშირი ბუჩქები და ასწლოვანი მსხვილი, მაღალი კორომებია აქ“.
- ზანაჭალე** (ზანის ქალა), ზანასპირა ქალა, ადგ.
- ზანა**, მდინარეა, უერთდება მდინარე ხობწყარს.
- კაპანოხორი** (კაკას ნასახლარი), ადგ. „აქ კაკავები ნასახლება წინათ, ახლა კაკავები აქ არ სახლობენ“.
- კაპარა** (გუძუბა), გორა, ადგ.
- კვატიანი ნოხორი** (კვატიას ნასახლარი), ადგ.
- კოშო**, ადგ. „თავშესაყრელი, ოშაყარ ადგილი ყოფილა. ამ მაღალი ადგილიდან კარგ ამინდში ზღვა ჩანს“.
- კურკუცა**, გორაკია, ადგ. „ძალიან მაღალი ადგილია, აქედან ზღვა ჩანს“.
- ლაღიაში ნოხორი** (ლაღიას ნასახლარი), ადგ.
- ლახარხა** (გახერხილი), ადგ. „ვიწრო გზა ყოფილა და ხალხს იგი გაუჭრია და გაუფართოვებია, გაუხერხია – „გოხორხეს“ (აკ. დემურია).
- ლეპნოხორი** (ლეპნამყოფი), ადგ. „ლობიოს ხე, ლეპას ხე ყოფილა აქ“.
- ლეპარსამი**, გერსამიების (გვარია) უბანი.
- ლეზოდელი**, ზოდელავების (გვარია) უბანი.
- ლეპაცინი**, კაციების (გვარია) ნასახლარია. დღეს აქ კაციები არ სახლობენ.

- ლეპარჩი**, ქარჩავების (გვარია) უბანი.
- ლეხარეპი**, ხარებავების (გვარია) უბანი.
- ლეჯიძე**, ჯიქიების (გვარია) უბანი.
- მონგირი**, ადგ.
- ნაბართინი**, ადგ. „უძველესი ნაოხვამუ ადგილია, დიდ ტერიტორიას ჰქვია ეს სახელი. ეტყობა ნასახლარის მიხედვით ყოფილა ეს სახელი შერქმეული“ (გ. გერსამია).
- ნაბალ** (ნაბელლარი), ადგ. „ბალ-ერთი ბელელის გადასახურავი ყავარი, დღეს 200 ფურცელია. ნაწიასაც ერთი ბალ ყავარი ეყოფოდა. ბელელზე ან ნაწიასაც კიბით – ტკვით შედიოდნენ. ბელელის წინ იყო ფაცხა. ფაცხის ცენტრში, კერიის – კებურის – ყებურის პირად ხდებოდა ორსული ქალის მოლოგინება. მოგვყავდა დედმანია. იგი მოლოგინების შემდეგ ჩელტს აფერთხდა და მოლოგინების ადგილზე ლოცულობდა, ზედ ზედამეს მოასხამდა და დალოცავდა ახალ დაბადებულს. ეს წესი რევოლუციამდე იცოდნენ“ (გ. გოგია).
- ნაბარალე** (ნადროშალი), ადგ. „არის გადმოცემა, რომ აქ სულ ზღვა იდგა უხსოვარ დროში, აქამდე შემოდოდა გემები, აქ კი ნავსაყუდარი ყოფილა. ამ გორაკზე დროშა ყოფილა აღმართული“.
- ნადოხორე** (ნასახლარი), ადგ. 1. „დადიანების სასახლე მდგარა აქ. აქ გადიოდა შუა სამეგრელოს გზა. აქ ოხვამეში (ეკლესიაში) ყოფილა მღვდელი, რომელსაც რალაც ცუდი შეამჩნიეს და „სძირუო მიკვამთის დუდი“, – მშრალად მოკვეთეს თავი. ამ პაპას შვილებს, – მის მემკვიდრეებს პაპასძირეპი უწოდეს (პაპასქირი – პაპას, მღვდლის შვილები), და ან კიდევ – პაპა სძირუო დუდი კვამთილი. შემდეგ უკანასკნელი ორი სიტყვაა ჩამოშორებული; 2. აქ მომსახურე მღვდლის შვილები გამრავლებულან, აქ დასახლებულან. მისი შვილებისათვის პაპასქირები, – პაპასშვილები, მღვდლის შვილები შეურქმევიათ“ (აკ. დემურია).
- ნადოხორე**, ადგ. „ბატონიშვილის, დადიანის სასახლე მდგარა. ამ კუთხის ბატონი ყოფილა“ (ანტონ ზოსიმეს ძე ჯალალონია, 80 წლის).
- ნაშეპე**, ვეკუების უძველესი ნასახლარი.
- ნაზოდელი** (ნაზოდელარი), ზოდელავების (გვარია) ნასახლარი, უბანი. „აქ მღვიმეა, საინტერესო კარსტული წარმონაქმნი. არის ნაშენის კვალიც. ეტყობა, შუა საუკუნეებში სახიზრად ყოფილა გამოყენებული“ (ა. ჯალალონია).
- ნაზოდელუში ტყა** (ნაზოდელაოს ტყე), ადგ. „გადმოგვცემენ, რომ აქ ოჩოკოჩი დასდევდაო ტყაშმაფას. აქ ტყაშმაფა იტყუებდა თურმე კაცს და აჯადოებდა მას“ (გ. გოგია).
- ნაისირე** (ნაისლარი), ადგ.
- ნაპამცილარე** (ნაპამცილარალი), ადგ. „პირველი კოლმეურნეობის კანცელარია მდგარა აქ“.
- ნაპოლე** (ნაკოლარი), 1. „კოლი (კალია) ყოფილა აქ ბევრი. ერთიანად გადმოვდა თურმე მთელ ყანებს, ამიტომ ყოველთვის ყანა აქ გადაჭმული იყო კოლის მიერ; 2. კოლოშის ჯიშის ვაზი ყოფილა აქ გავრცელებული, ამიტომ ადგილს ნაკოლოშს ეძახიან; 3. კოლაიები (კოლაია) გვარი ყოფილა და ისინი სახლებულან ამ ადგილებში; 4. კოლაიები მეთუნეები ყოფილან. ისინი კოლოებს (პატარა ზომის სურებს) აკეთებდნენ თურმე, ამიტომ შეერქვაო ამ ადგილს ნაკოლე“ (ა. ჯალალონია).
- ნანჯაფარე** (ანჯაფარიების), ადგ. „აქ ანჯაფარიები სახლებულან. დღეს ეკლესიაც არის შემორჩენილი“. XIX საუკუნის დასაწყისის ბაზილიკური ნაგებობა.
- ნანჯაფარე**, ჯაფარიების (გვარია) ნასახლარი, ადგ.
- ნაოსხაპე** (ნასაცეკვარი), ადგ. „არის გადმოცემა, რომ ამ ცაცხვის ძირას, გაშლილ ველობზე, პირველ ჯარალუაზე ნანას უცეკვია, – ნანაქ სხაპუა, შემდეგ ოშაყარ, საჯარო ადგილად დარჩენილა. აქ მთელი ამ კუთხის ხალხი იკრიბებოდა და ცეკვავდა, ერთობოდა“ (გუია შარუს ძე გერსამია, 75 წლისა).
- ნაოსხაპე** (ნასაცეკვარი), ადგ. საჯარო.
- ნაოხვამე** (ნასალოცვარი), ადგ. „უძველესი სალოცავი ადგილია“.
- ნატიპე** (ნატყევიარი), ადგ.
- ნატიპლე** (ნატყილარი), ადგ. „ამ ფერდობსა და მთის კალთებს ანოყიერებდნენ ცივის პირიდან მოტანილი ტყილით. იგი 20-25 წელს ძალიან მოსავალს იძლეოდა. მინაზე ყრიდნენ ერთი გოჯის, ხან მეტის სისქეზე ტყილს, შემდეგ ჩახნავდნენ და ამ ჩანახნავს ერთხანს შეაჩერებდნენ, მოიყვანდნენ და შემდეგ მეორე ხვით გააფხვიერებდნენ და ჩათესავდნენ“ (გ. გოგია).
- ნაფინხორი**, ადგ.
- ნაქვიშარი** (ნაქვიშარი), ადგ. „აქ ყანას ქვიშით ანოყიერებდნენ“.
- ნაჩხაპე** (ნაომარი), ადგ. „აქ თურქის ჯარს ჩვენი ხალხი შებრძოლებია და დაუმარცხებია კიდევ“.
- ნაჭირე** (ნაჭირალი), ადგ. „აქ ჭირს გაუნყევეტია ხალხი, ნაჭირალი ადგილია“ (მიშა ანთია).
- ნახაპე** (ნაცერცვალი), ადგ. „წინათ ხაჯი, – ცერცვი ეთესა“.
- ნაჯინხორე** (ნაციხარი), ადგ. „სულ კეცები ცვივა მიწიდან“.

ნაქონა (კაკლნარი), ადგ. „კაკლის ტყიანი ყოფილა“.

ნოხორი (ნასახლარი), ადგ.

ნოხორუ (ნასახლარი), ადგ.

ნოხორთი (საბურთაო), ადგ. „ნაროუშვილების ნასახლართან მოედანი, სადაც ნაროუშვილებმა ბურთაობა იცოდნენ“.

ნომაღანი (სამადნო), ადგ. „აქ მარგანეცის ფენა ჩანს. მრავალია კონკრეციაც“.

ნომაღარინი (სამანდარინო), აქ მანდარინის ბალი იყო, მერე სულ გადახმა“.

ნოქაჯი (საქაჯო) ადგ. „წინათ საშიშარი, დაბურული ტყიანი“.

ნოქაჯი (საქაჯო), ადგ. „ძალიან საშიშარი, გაუვალი, მიუდგომი ადგილი ყოფილა, აქ ქაჯები და ტყაშმაფები ბუდობდნენ თურმე. ამ ტყეში იკრიბებოდნენ ეშმაკები ტაბაკოლაშა, – ტაბაკონაზე ასვლის წინ“ (აკაკი ბერეს ძე დემურია, 65 წლისა).

ნოქი (საჩეო, ჩემის მალღარის დობილო), ადგ. (აქ ჩემის მალღარი ყოფილა“.

ნოქი (უხვნოციერი), ადგ. „აქ სულ იხორგებოდა, იზინებოდა მოსავალი. მალღაროსავლიანი ადგილი იყო, დალოცვილი, ღვთის თვალი ადგას ამ ოჩე ადგილსაო, – იტყოდა ხალხი“.

ნოქირი (საჩხირე), ადგ. „დაბალი ტყიანი იყო, სადაც ჩხირებს ვამზადებდით ვენახისა და ბალისათვის“.

ნოწურბელი (საწურბელი), „წურბელი ცოდნია ბევრი აქ, დამდგარ წყალში. აქ იჭერდნენ და ყიდდნენ თურმე სოფლის ექიმბაშები წურბელებს“.

ნოყარაპიჯი (ღელეს პირი), ადგ.

ნოყარა ჭაღი (წყლიანი, ჭაობიანი), ჭაღა, ადგ.

ნოყარა, ნოყარი ღალ, ღელე.

ნოყარა, ღელე.

ნოხარღანი (სახარღანი), ადგ. „ხარღანის ჯიშის ვაზი ყოფილა აქ გავრცელებული. დღეს ჩაის პლანტაციას“.

ნოხვამი (ეკლესია), ახუთის საოხვამურო, ძირის ხატი აქ ყოფილა“.

ნოხვამი, ადგ. „ჯაიანების ეკლესიაა. დღეს ნანგრევებია მხოლოდ სოფლის ცენტრის ჩრდილოეთ მხარეზე. აქ ჯაიანები სულ ამოწყვეტილან. ერთი ბავშვი დარჩენილა მარტო. ობოლი ჩიტაიას აღუზრდია, დაუქორწინებია და დაუსახლებია. მას ხუთი შვილი შექმნია. ისინი ხუთ სხვადასხვა ადგილას დაუსახლებია. ერთი – კინიაში, ალერტში, მეორე – ცივის სათავეში, ლეგერსამიეში, მესამე – საკაკულიოში, მეოთხე – საჯაიანოში, ეკლესია რომაა, იქ, და მეხუთე ხორგაში წასულა და იქ დასახლებულა. აქედან წარმოიქმნა ჯაიანების ხუთი დინო“ (აკ. კაკულია).

ნოხოჯუ (სახარე), ადგ. „ხარებით ხნავდნენ“.

ნოჯალეში (ოჯალეშის სავენახე), ადგ. „აქ ოდესღაც ოჯალეშის დობილო ყოფილა“.

ნოჯარი (საჯარო), ადგ.

ნოპანოხორი (რავას ნასახლარი), ადგ. „ორი ძმა ყოფილა – რავები. ერთი აქ სახლებულა, მეორე – გაღმა“.

ნოხანა (ქვიანი), ადგ.

ნაბაპშიო, აბაშიების (გვარია) ნასახლარი, ადგ.

ნაბაპშიო (საბაპშიო), ადგ. „გადმოცემით, უხსოვარ დროს აქ საბაპშიო ყოფილა. დღეს მიწიდან ცვივა აგურები და კეცები“.

ნაბამსახურდები (გვარია) უბანი.

ნაპეკუო, ვეკუების (გვარია) უბანი. „ამ უბნიდანაა გადასახლებული აკადემიკოს ილია ვეკუას მშობლები. ახლაც არის დარჩენილი მისი სამოსახლო, კარ-მიდამო. ჰყვარებია ბატონ ილიას აქ ხშირი მობრძანება, მშობლიურ გარემოში დასვენება. ღამეებს ათევდა თურმე აქ თავის დებთან და ნათესავებთან ერთად. მას ნაპეკუს ეძახიან, იმიტომ, რომ ბევრი ამ გვარის კაცი გასახლებულია აქედან“.

ნანარუსქუო (სანაროუშვილო), უბანი. ნაროუშვილების (ნარუსქუა გვარია) უბანი.

ნანაფითონი, ადგ.

ნასაჯაიო (სასაჯაიო), საჯაიების (გვარია) უბანი.

ნაქარჩო, ქარჩაების (გვარია) უბანი.

საღებო – სარღებო (სამღებრო), ადგ. „ახუთის ცენტრის შესასვლელთან ყოფილა უძველესი სამღებრო, სადაც ჭურიათი და ეკით ლებავდნენ თურმე ჩოხებს და ხამნელებს მღებავები და გასაყიდად გაჰქონდათ. ისინი დადიას მოუყვანია აქ“ (ტერენტი ვლადიმერის ძე სანაია, 75 წლისა).

საჩიტო (საჩიტაიო), უბანი, ჩიტაების (გვარია) ნასახლარი. „ამჟამადაც ჩიტაები სახლობენ“ (გ. ჩიტაია).

სახუბშიო. ხუბუნიების (გვარია) უბანი.

საჯაიანო ოხვამი (ჯაიანების ეკლესია), ეკლესია და მისი მიდამოები. დღესაც დგას XVIII საუკუნის დასასრულის ეკლესია. „ჯაიანების ეკლესიის ეზოში დიდი ცაცხვი დგას. ამ ხის ძირას იცოდნენ ცხვრის დაკვლა. ხეს სწირავდნენ ქათმებს, ფულს. მასთან ხდებოდა გადაცემა, დაფიცება და ა. შ.“ (არჩილ ხარებავა).

საჯაიანო, ჯაიანების (გვარია) უბანი.

საჯალღანიო, ჯალღონების (გვარია) უბანი.

საჯალღანიო (ჯალღონების ნასახლარი), ადგ.

საჯიქიო, ჯიქების (გვარია) უბანი.

საჯიქილო, ჯიქელების (გვარია) უბანი.

საჯოჯუო, ჯოჯუების (გვარია) უბანი.

სურონა (უსურვანარი), ადგ. „სუროიანი მალაღი ხეების ტყიანი“.

ტიბი (ტყე), ადგ.

უხაფუ (დაუმაკებელთა საძოვარი), ადგ. „აქ დაუმაკებელ, უშობელ საქონელს აძოვებდნენ. „ეს ოღრო-ჩოღრო ადგილები უფრო უხაფუსათვის იყო მიჩენილი. იგი შედარებით ცქვიტი, მოძრავი, რელიეფური წინააღმდეგობების ადვილად ამტანი საქონელია“.

ფიშო ნოხორი (ფეუს ნასახლარი), ადგ.

ქვაპი (გამოქვაბული), გამოქვაბული. კარსტული წარმონაქმნი; საინტერესო პირველი ტალანით. მის პირს ეტყობა შეკრული იყო ქვითკირით.

ყირიმიში დინა (ყირიმის მიწა), ადგ. „ყირიმ ჯაიანის მიწა“.

შიოში მარანი (შიოს მარანი), ადგ. „ძველი კაცი ყოფილა შიო. აქ ჰქონია თავისი კარ-მიდამო და დიდი მარანიც. 30-40 კოკიანი ქვევრები ყოფილა აქ ჩაფლული. სულ სავსე და დაუცლელი იყო თურმე შიოს მარანი. ისე გულუხვი ყოფილა შიო, რომ აქ გამვლელ არც ერთ კაცს არ გაუშვებდა, თავის მარანში არ შეეყვანა და არ გამასპინძლებოდა. ასეთ უხვ კაცს ღვინო და პურმარილი არ აკლდებოდა და ამიტომ შიოს მარანი სამაგალითოდ ჰქონიათ. „შიოს მარანიცალო ეგოფმასია“, – შიოს მარანივით აგავსოსო, – იტყოდნენ და იტყვიან დღესაც. შიოს 120 წელს უცხოვრია და უწვალებლად, ჩიტივით მომკვდარა. შვილებისათვის დაუბარებია – სულ კეთილები, უხვები იყავით, როცა თქვენს სახლში ლხინი იქნება, მე ჩიტად გადავიქცევი, მოვფრინდები და თქვენს ლხინს მივესალმებო. ასე სწამდათ მის შვილებს, სწამს ხალხს“ (გ. გოგუა).

ჩიღალ (თეთრი ღელე), ღელე.

ჩხვირქნოხორი (ჩხვირქნასახლარი), ადგ.

ციო პიჯი (ციის პირი), ჭაღა.

ნისქვილჭაღი (ნისქვილის ჭაღა), ადგ.

ჭაღი, ჭაღა.

ჭამიორი, იქნებ ჭანიორი, ჭანნასახლარი, ადგილი (გრიგოლ გერასიმეს ძე კოხია, 60 წლისა).

ჭადუარ ოხო (ნასამჭედლარი ხევი), ადგ. „აქ ყოფილა ჯალღონების წინაპარი მჭედლები. მათ დიდი სამჭედლოები ჰქონიათ. აქ ისინი „ჭახუნდეს“ – წურავდნენ რკინასაც. დღეს აქ უამრავ წიდებს და ნასამჭედლარ მასალას ვკოულობთ“ (ა. ჯალღონია).

ჭუქამაშლი (ჭუქიას მამული), ადგ.

ჭყონტობა (მუხატბა), ადგ. „აქ დიდი მუხა მდგარა და მის ძირას ძალიან ღრმა ტბა ყოფილა. ამიტომ ხალხს მისთვის ჭყონტობა შეურქმევია“.

ხამშა, ღელე. უერთდება ოწყარეს ღელეს.

ხუტანოხორი (ხუტას ნასახლარი), ადგ. „ხუტა პაპასქირის ნასახლარი“.

ჯამშიო ნოხორი (ჯამუს ნასახლარი), ადგ.

ჯოღოღალ (ძალღ ღელე), ღელე.

ჯოხთაბერიძის ნაოზუ (ჯოხთაბერიძის ნაეზოვარი), ადგ.

ზუმი

სოფელი ორი მდინარის – სქურჩესა და ხობისწყლის ვრცელ ქალაზეა გაშლილი. მას შედარებით ვაკე ადგილი უკავია, მხოლოდ მისი ჩრდილო-დასავლეთი ნაწილია ზეგანური. სოფელი ორ ნაწილად იყოფა: II ჯუმიტი და საკუთრივ ზუმი. ნიადაგი ნამდინარევი შლამითაა მოფენილი. მდინარე ხობისწყლის მარჯვენა სანაპირო ჰუმუსით მდიდარი სილანაჭარბი, ყვითელ და წითელმინა ნიადაგია. სოფლის დასავლეთით პატარა სერია (გა), სადაც კარბონატული ნიადაგის გამო კარგად ხარობს ვაზი, ჩაი, ხილი, სიმინდი, ცერცვი, ლობიო. ოდესღაც სოფელი ღომისა და ჭადაჭადას სიუხვით იყო ცნობილი. აქ თესდნენ, მოჰყავდათ სელი, კენაფი და ტილოს ქსოვილს ამზადებდნენ.

- აბუძირა, ადგ.
- ბარცხენი (ბარცხნარი), ადგ.
- ბარცხონა (ბარცხნარი), ადგ. ჩირგვნარი ველია. „აქ ნიადაგი კირქვიანია და შედარებით მწირი“.
- ბა (სერი), გორაკი.
- ბითნახვამა (გამონალოცი), ადგ.
- დავითიანი ქალა (დავითის ქალა), ადგ.
- დობიარა (დობილო), ადგ. აქ ჭვინილურის და პანემის მალლარი ჰქონდათ გაშენებული“.
- დობიარონი (დობილნარი), ადგ. „დიდი დობერა, აქ სულ ვაზნარი იყო. ნაკორტი ადგილი“.
- დღვებუში, ადგ. „ძლიერ ჭაობიანი და გაუვალი“.
- ენწარი (ენერი), ადგ. „დღეს ჩაის პლანტაციას. საკმაოდ დიდი ნაკვეთია, წითელმინა ნიადაგით. საფუძვლად „მეიჭვილი“ უდევს, წყალგაუმტარი ქანი, უნაყოფო“.
- ენწარი (ენერი), ადგ. დიდი ფართობია. დღეს ჩაის პლანტაციას.
- ზუმი, ზმი (ზომა, ზომვა), სოფ. „არის თქმა: მაზუმალქ მიშეაუადო ათაში ქმადინუა, ზუმუა ვაჭიშუა“, – მეფავანის გავლის დროს აქ მიწის მზომელები სოფელში ჩაკარგულან ისე, რომ აზომვა ვერ მოუსწრიათო“ (ვასილ კოსტას ძე ჩიქოვანი, 70 წლისა). „სომეურქია? ზუმშივა, ზუმს კორქ ქმადინუა“. სად მიხვალ? ზუმშიო, ზუმში კაცი ჩაიკარგაო“ (სოლომონ ალექსანდრეს ძე ლემონჯავა).
- თხომწარი (თხემლნარი), ადგ. „აქ სულ თხემლის ტყე ყოფილა“.
- კადუში ნოსორი (კადუს ნასახლარი), სოფლის ცენტრი.
- კაჭნარი (ქვიანი), ადგ. „ხშირ კეჭნარი ადგილია, მხოლოდ ჭილი ხარობდა წინათ“.
- კვარაცხელიანი ტობა (კვარაცხელიას ტბა), ტბა. „შვიდი ძმა კვარაცხელიას სამოსახლო წალენჯიხაში თოვლის ზვავს წაუღეკია. იქიდან აყრილან ძმები და აქ მოსულან. ამ ტბის ნაპირას დასახლებულან“.
- კინიშ ნაღიშ (კინის ნაყანევი), ადგ.
- ლომქუა, ადგ.
- მაქსიმეში ნოსორი (მაქსიმეს ნასახლარი), ადგ.
- ნაბიღუ, ადგ. „აქ უძველესი ნაოხვამუა. ლემონჯავების ძირის ხატი იყო აქ. ლემონჯავები აქ თერდობას იხდიდნენ დიდ დღეობას. ლემონჯავას ყველა ოჯახის წევრი იკრიბებოდა ამ ზეიმზე. კლავდნენ ხარს, ინაწილებდნენ მის ხორცს“.
- ნაღიშ (ნამინარი), ადგ.
- ნაღუქნარი (ნადუქნარი), ადგ. „აქ ძველი ცენტრი იყო, – სავაჭრო უბანი. აქ ჰქონდათ ფართლელის, საწვრილმანოს, პურის და სხვ. დუქნები. აქვე ჰქონდათ ფურნეც. იყო სადურგლოც“.
- ნაისირი (ნაისლარი), ადგ.
- ნაქლასუ (ნასკოლარი), ადგ. „აქ აუგიათ პირველი ხის ნაგებობა ერთკლასიანი სასწავლებლისათვის“.
- ნანღუ (ნადევარი), ადგ. „დევების და ეშმაკების ადგილია. აქ დევებს შავი ქვები უსვრიათ. ამიტომაც აქ შავი ქვები ამდენიო“.
- ნანწარუ (ნამწარები), ადგ. „განამწარები, ბატონის მიერ აოხრებული ადგილი“.
- ნაოსხაპუ (ნასაცეკვარი), ადგ.
- ნაოსხაპუ (ნასაცეკვარი), ადგ.
- ნაოსხამუ (ნასალოცვარი), ადგ. „ლემონჯავების უძველესი ძირის ხატია, ძირის სალოცავია“.
- ნათუბარი (ნატყევი), ადგ.
- ნათურუ (ნატურალი), ადგ.
- ნაურიანი ტობა (ნაურიას ტბა), ადგ. „ნაურია გახარიას ტბა მდინარე ხობისწყალზე. დღეს არ არის, ამოვსებულია შლამით. ნაურია გახარიას მიდამო, ძლიერ საშიშარი, საყაჩაღო, დაწყველილი და უბედური ადგილი იყო. ამიტომ იყო წყევლა „ნაურიას ძღმონსუნსინა“ – ნაურიაში დაგსვაო. ყველაზე დაწყველილ და საშიშარ ადგილას დაგსვაო“.
- ნაქირონა (ნაქირავები), ადგ. „ქირით ამუშავებდნენ ამ მიწას პატრონები. ხშირად ქირის გამო დავაც მომხდარა, მსხვერპლიც ყოფილა“.

- ნაქობალი (ნახორბლალი), ადგ. „აქ პურსა თესდნენ, ზანდური და მახა ეთესათ ჩვენს ძველებს. ქერიც მოჰყავდათ“ (ი. ლემონჯავა).
- ნალუში (ნალომარი), ადგ.
- ნაშენი (განაშენიანებული), ადგ. „აქ ბატონების განკარგულებით ლემონჯავებს ვენახი და ხილი გაუშენებიათ. ლემონჯავები ბატონს აქ მონეულ მოსავალს მთლიანად აძლევდნენ. სამაგიეროდ ბატონები ტყეში ყურძნის კრეფის ნებას რთავდნენ თურმე“.
- ნაჩხვარუ (ნალომარი), ადგ. „მდინარის დანალექ ადგილებში ითესებოდა“.
- ნაცაცხვარი (ნაცაცხვარი), ადგ. „აქ ლემონჯავებმა ამაღლების ლოცვა იცოდნენ“.
- ნაცაცხვარი (ნაცაცხვარი), ადგ. უძველესი ცაცხვი მდგარა. „გზაზე, მაღალ ადგილას იდგა ცაცხვი, სადაც ლოცვა მიმდინარეობდა. მოჰქონდათ შესანიერი. აქ ხვამა იცოდნენ. მთელი სოფელი იკრიბებოდა შაყარუაზე“.
- ნაჭკიღუ (ნამჭადარი), ადგ.
- ნახარდანი (ნახარდნარი), ადგ.
- ნახაპუ (ნაცერცვარი), ადგ.
- ნაჯინუ (ნაციხარი), ადგ. „სერგიების ჯიხა ყოფილა. სერგიაქ ქმადინუა ზუმში ტყას, ტყა იზუმინუნდუა“ (გ. ლემონჯავა).
- ნოსორი (ნასახლარი), ადგ.
- ნოსორი (ნასახლარი), ადგ. დღეს ჩაის პლანტაციებია.
- ობრული, ადგ.
- ოლეპე (ლების ხის, ლობიოს ხის ადგილი), ადგ. „ჭუჭყიანი ადგილია, უძველესი ტყიანი. „უხსოვარ დროიდან აქ ტალახს – ლექს იღებდნენ ტყავის შესაღებად“.
- ოფირეპანი, ადგ.
- ოყარყალე (საყიყინო), ადგ. „დამდგარი წყალი იდგა, ბაყაყებით სავსე, საყიყინო იყო“.
- ოშაპარ (თავშესაყრელი), ადგ. „ჯარალუა იცოდნენ აქ“.
- ოხვამე (ეკლესია), ადგ. დღეს ეკლესია არ დგას.
- ოხვამეში მართუ (ეკლესიის მისასვლელი, ეკლესიის გადასახვევი), ადგ. „მდინარე ხობისწყალზეა. დღეს ეკლესია არ არის, მართუ დღეს არ არის, მდინარემ კალაპოტი იცვალა“.
- საბეკი, ადგ. „აქ მარულა იცოდნენ. იყო ცხენების სარბენი ადგილი, ცხენების საშემოდგომო და საგაზაფხულო სადგომი“.
- საბელანტიო, გელანტიების (გვარია) უბანი.
- საბელანტიო, გელანტიების (გვარია) უბანი.
- საპაპარი, ადგ.
- საპარაცხელიო, კვარაცხელიების (გვარია) უბანი.
- საპირცხალაო, კირცხალიების (გვარია) ნასახლარი.
- სალემონჯავიო, ლემონჯავების (გვარია) უბანი. „ლემონჯავები მოსულან სვანეთიდან“.
- სანაჭყაპიო, ნაჭყეპიების (გვარია) უბანი.
- საშობრალო, ადგ.
- საშობრაიო, შორგაიების დასახლება, უბანი. წინათ შორგაიები იყვნენ, დღეს – შორგაძეები.
- ტაბი (ტყე), ადგ. „ხშირი ტყიანი, ჭაობიანი ყოფილა წინათ“.
- უჩა ბა (შავი სერი), ადგ.
- ფათუშობა (ფათუს სერი), სერი. ადგ. „წინათ აქ ვიღაც ფათუ სახლებულა“.
- ფიჩხონა (ფიჩხნარი), ადგ.
- ცირამუში ნაღმორუ (ცირამუას ნასახლარი), ადგ. ცირამუას (გვარია) ძველი ნასახლარი უბანი. დღეს არ სახლობენ.
- ცხვარპალი, ადგ. „წინათ ბარდნარი იყო, დღეს ჩაის პლანტაციას“.
- ძაპუ ნოსორი (ძაკას ნასახლარი), „ძაკა ხვადაგაიანის ნასახლარი. ჩასიძებული ყოფილა სვანეთიდან“.
- ძაქუში ტობა (ძაქუს ტბა), ტბა. „მდინარე ხობისწყალზე ეს ადგილი ძაქუ ფირცხალავას ეკუთვნოდა“.
- ნისქვილკარი (ნისქვილის კარი), ადგ.
- ჭალე, ჭალა.
- ჭითა ტკილი (წითელი ტკილი, წითელი მერგელი), ადგ. „აქ წითელ ტკილს თხრიდნენ და ყანებში გაჰქონდათ. გადმოცემით, თურქობის დროს დაღუპული ადამიანთა სისხლითაა გაჟღენთილი ეს ტკილიო“.
- ჭუბიში, ადგ. „იღებენ ქვევრების თავსახურ აყალო მიწას“.
- ჭყონა (მუხნარი), ადგ.
- ჭყონარი (მუხნარი), ადგ. „აქ უძველესი სალოცავიც იყო“.
- ხობნყარპიჯი (ხობნყარპირი), ადგ. ჭალა.
- ჯანაშური, ადგ. „აქ ჯანაშურის ჯიშის ვაზი იყო მიშვებული მაღლარზე. ნათელი ტყიანი იყო თხემლის, ხურმისა და ჭუტა ვაშლისა. ჯანაშურის ჯიშის ვაზი შავყურძენაა. კარგი ღვინო დგებოდა მისგან“ (ალექსანდრე ლემონჯავა).
- ჰვანალალ (ყანალელე), ლელე. დღეს დამშრალი ადგილია.
- ჰურუი, ადგ.

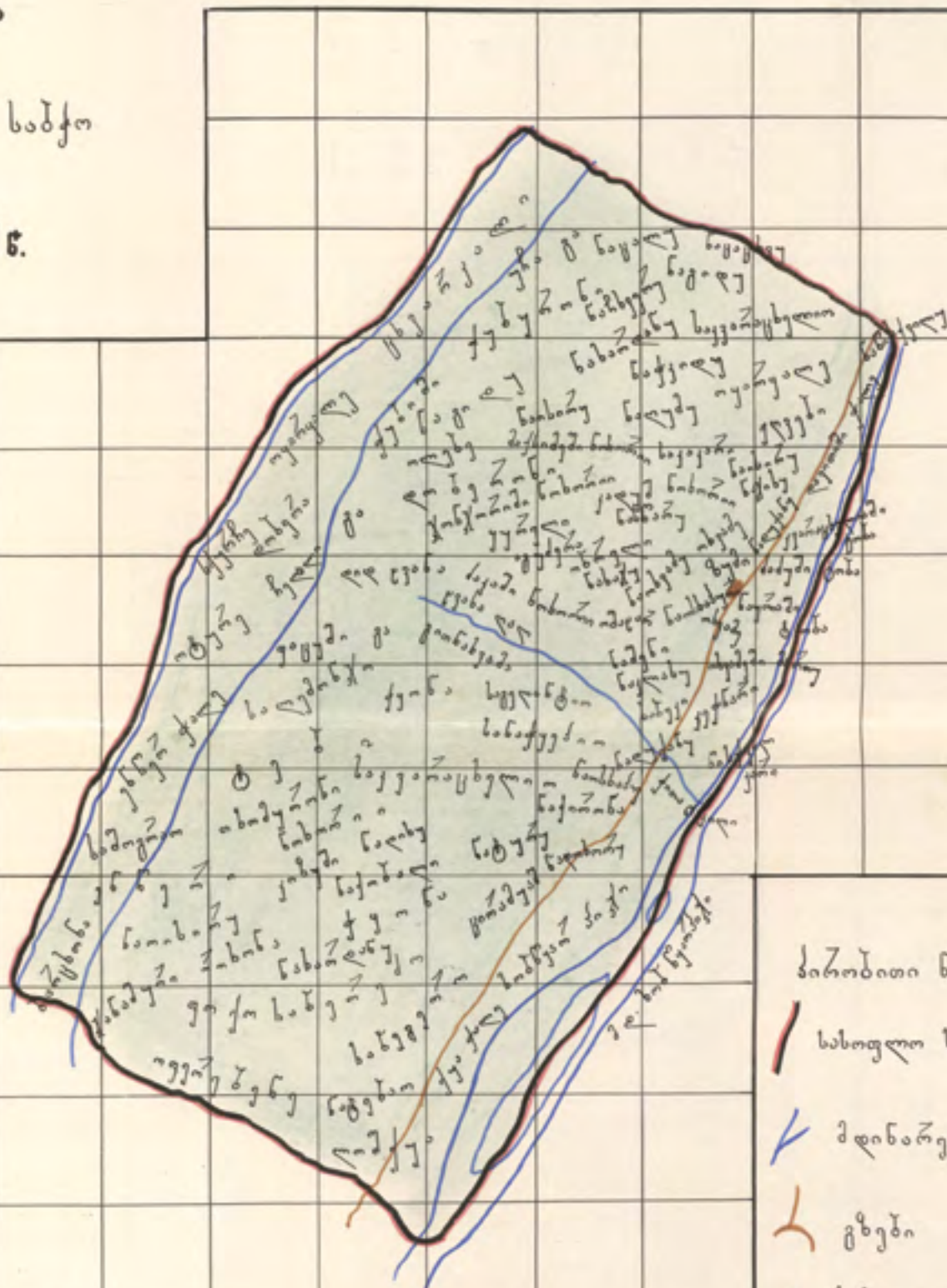
მემაქოზის მხარეთმცოდნეობის მუზეუმი

ჩხოროწყუს რაიონის ტოპონიმიკური ატლასი

ზუგის

სახოფლო საბჭო

1980 წ.



ბირობითი ნიშნები:

- | სახოფლო საბჭოს საზღვრები
- / მდინარეები
- გზები
- სახოფლო საბჭოს ცენტრი და უბნის ცენტრები

მასშტაბი: 1:10000

თაიას სასოფლო საბჭო

სოფლის დიდი ნაწილი, მთელი ჩრდილოეთი უბანი, შეფენილია ოსინ-დალეს მთის კალთებზე. რელიეფური გადასვლები, გორაკ-ბორცვები თან-დათანობით დაბლდება და ოჩხამურის ქალაში ვრცელ ველიანში გადადის, თუმცა აქაც ხშირია კურკუზა ბორცვები. სოფელი მთის სამხრეთის მზის-გული კალთაა. დიდ ფართობზე ალუვიური ნიადაგია, რაც ვაზისა და ხილის უხვი მოსავლის ძირითადი საფუძველია. გორაკები მოხატულია ჩაის პლანტაციებით, სიმინდის ყანებით, სათიბი და საძოვარი მასივებით, ვენახებითა და ხეხილის ბაღებით. სოფელში გადის ძველი გზა, – „მრისტიან გზა“, რომელსაც ხალხი უცხოელ სარდალს მიანერს. იგი უძველესი დროი-დან ნაყოფიერების, ვაჟკაცების, სიძეების დაწინდებისა და დალოცვის ადგილად იყო აღიარებული. სოფელში როგორც წარსულში, ისე დღესაც, უაღრესად განვითარებულია მესაქონლეობა. აქაური ძროხა და თხა მთელ სამეგრელოშია ცნობილი. სოფელს ჩრდილოეთით ოსინდალეს მთიანი მასივი გადმოჰყურებს, აღმოსავლეთით ესაზღვრება ნაფიჩხაოს, სამხრეთით – ჭოდის, დასავლეთით – მუხურის სასოფლო საბჭოები.

არბუნა, ოსინდალეს ცენტრში „უძველესი ნაოხვამუა – ნასალოცვარი, სადაც არგუნას თუ აგუნას ღვთაებას სცემდნენ თავყვანს. აქ თოდუების ძირის სალოცავი ყოფილა“. „არგუნა, აგუნა“ სალოცავი მაგიური სიტყვებია. აგუნა ეს მვეწახეობა-მელვინეობის ქართული წარმართული ღვთაებაა. იგი ეტყობა სამეგრელოში გურიასთან ერთად საკმაოდ გავრცელებული იყო¹. სწორედ ამ ტოპონიმით მინიშნულია უდავოდ ამ კულტის მსახურების ცენტრი.

ბატიარონი, ადგ. ბახვანში ნაშქვილუ (ბახვას ნახრჩობი), ადგ. „აქ ბახვა დამხრჩვალა“.

ბიბა, ადგ. აქ ეს სახელი ჰქვია ღელეს და ქალებს.

ბჟანოური (მზიური), ადგ. „აქ, ოსინდალეს სულ ბჟანოურის ჯიშის ვაზი იყო. ძალიან კარგი ღვინო დგებოდა. ასევე გავრცელებული იყო მალარზე ჩერგვალი და ფიჩხოური“.

ბარამ წყარი (ქვესკნელის წყალი), ადგ. „აქ ღრმა უფსკრულოში გადმოსჩქეფს მთის წყალი და ქმნის მცირე ჩანჩქერს და მღვიმეში ეშვება“.

ბაში მრანი (სერის საჩაიო), ადგ. „მაღალი ბორცვის ორივე მხარეზე პირველი ჩაის პლანტაციაა გაშენებული. მას იმ დროიდან „გამი ოჩაიეს“ ეძახიან, რამაც რამდენიმე ძველი სახელი დაფარა. დღეს ეს სახელები არავის არ ახსოვს, გარდა კურკუცასი. ამ სერს კურკუცასაც ეტყვიან“.

ბეიკინი, ადგ. 1. „ამ მიწის გამო კაცი დაკარგულა, – ქიგიოდინუ, ზედ გადაჰყვა, დაიკარგა“; 2. „აქ გედენაიები სახლებულან. ახლა ასეთი გვარი აქ არ სახლობს“ (ს. ფიჩხაია); 3. „სოფლის ცენტრში, ამ ადგილას ექვსი გზა იყრის თავს, ცენტრიდან ხშირად გზას ვერ იგნებს, იბნევა კაცი, იკარგება – ქიგედინ“ (მ. შენგელია).

ბიოში ნაპარუ (გიოს ნაკარვალი), ადგ. „მას გიოს კარსაც ეძახიან“.

ბუბუღური, ადგ.

დობიარ (დობილო), ადგ.

დობიარ (დობილო), ადგ. „მაღლარი ვაზი ყოფილა ხეებზე მიშვებული“.

დინახონა, ადგ. ოსინდალეს ჩრდილო-დასავლეთით.

ენნერი (ენერი), ადგ.

ერისტიში შარა (ერისტეს გზა), ადგ. 1. „მთის გაყოლებით ახლა ბილიკია. წინათ, უხსოვარ დროში სოშე ყოფილა, აქ უვლია ბერძენ სარდალს ერისტეს, როცა იგი ამ კუთხეს დაეცა თავს“; 2. „თაიაში მთის ძირას მიუყვება გზა-ჯვეში შარა, რომელსაც ხალხი, პომპინაში შარას უწოდებს. მოხუცების გადმოცემით, აქ გაუვლია რომაელ სარდალს – პომპეუსს. იგი თაიას მაღალ ბორცვზე, ოსინდალეს გადმოსახედთან დაბანაკებულია და ერთავად მოუსრია იქაურობა. ამიტომ შეერქვა ამ ადგილებს „ნაჭილუ“, გზას – პომპიას გზა, ე. ი. პომპეუსის გზა“ (მ. კვირტია, 72 წლისა).

თაია რუანი (თაიას ველობი), „გაშლილი ველობა, ძალიან ნაყოფიერი და მდიდარი“.

თაია, ს/ს. „მის ცენტრში იყო წმინდა გიორგის ეკლესია. იციან დღეობა ყოველი წლის 10 ნოემბერს, ძველი სტილით 23 ნოემბერს“.

თაია, სოფ. 1. „მას ეს სახელი უძველესი დროიდან რქმევი. აქ ვილაც ლამაზი ქალიშვილი თაია ნაცხოვრება, რომელიც თურქებს გაუტაცნიათ, ამიტომ შეერქვა თაია მის მშობლიურ სოფელს“ (მირიანე გერასიმეს ძე შენგელია, 50 წლისა); 2. „1928 წელს, აქ, თაიაში, მის ერთ ნაწილში, პირველი მიწის საზოგადოებრივი დამუშავების ამხანაგობა შექმნილა, რომლისთვისაც თაია – გოკურ-ცხინაფა შეურქმევიათ. შემდეგ თაია მთელს სასოფლო საბჭოზე გავრცელებულა“ (ფიჩხაია სერგო ლევანის ძე, 58 წლისა).

თაიუში ნაპარუ (თემუს ნაკარვალი), ადგ.

ინოხონი, გინოხონი (ჩავარდნილი, ან გადაღმა ყანა), ადგ. „ჩანუელი ადგილია, ნაყოფიერი და უხვი“.

კაღარი (ქვიანი), ადგ. „კეჭნარი და კადარი ადგილი. ძნელად დასამუშავებელი. აქ ალერტობა იციან. აქ და მუხურში ალერტობა ეწყობა პირველად 23

აპრილს, ძველი სტილით. ხოლო შემოდგომაზე ნოემბრის თვეში იცოდნენ ალერტობა. ეს მთელი სოფლის საერთო დღესასწაულია“.

კვირკვალი (მინაზურგა), ადგ. „ნაოხვამუა ოსინდალესში“.

კურკუცა (მინაზურგა), ადგ. „უძველესი ნაოხვამუა ეს კურკუცა“.

ლადიში მრანი (ლადის საჩაიო), ადგ. პირველად ლადის გადაუბრუნებია და ჩაუყრია ჩაი, ამიტომ შეერქვა ლადიშ ოჩაიე“.

ლეთოდუე (სათოდუე), თოდუების (გვარია) უბანი ოსინდალესში და სოფლის ჩრდილოეთ მხარეში“.

ლემორგოში, მორგოშიების (გვარია) უბანი, „აქ სულ მორგოშიები სახლობენ. ეს მათი უბანია“.

ლემოძვარე (საბატკნო), ქაცარავები ცხოვრობენ.

ლექარი (საქარი), ადგ. „ამ ადგილას მესაქონლეთა კარავები იდგა. აქ მოსახლე ოჯახები სულ მესაქონლეები იყვნენ. აქაური სულუგუნი ძალიან ფასობდა თურმე მუხურის ბაზარზე“.

ლეჭოჭყო (ჭაობიანი), ადგ. „სულ ჭაობიანი, ჭყოჭყო, წყლიანი ადგილი ყოფილა წინათ. შემდეგ ნაწილი დაუშრიათ, ნაწილი დღესაც დაუშრობელია“ (გ. შენგელია).

მოზართუ – მორძვი დართუ (მარჯვე მოსაბრუნი), ადგ. „ოსინდალედან მომავალი კაცი მარჯვივ ბრუნდება, როცა თაიასაკენ მიდის“ (მ. შენგელია).

მორცხვინა, ადგ. „სამხრეთის მზის გული ფერდობია, სადაც მორცხვინას ჯიშის ვაზი იყო მაღლარზე. აქ რცვილაიები სახლობდნენ წინათ. ახლა ასეთი გვარი აქ არ სახლობს“.

მუსურაშა (კუთხე სავსე), უბანი. მდიდარი და ნაყოფიერი ადგილია. საინტერესოა წყაროს წყლებით. აქ სამხრეთის მზისგულ ფერდობზე ახლაც მაღლარი ვაზი ძლიერ ხარობს. განსაკუთრებით შონური, ხოჯიში თოლი, ჩეში, უჩანეში, ჩეჭიფეში, ჭვიტილური. თუმცა ახლა აქ კოლმეურნეებს ყველგან მხოლოდ ცოლიკოურის დაბლარი აქვთ გაშენებული“.

ნადუქანი (ნადუქნევი), ადგ. „ძველად აქ დუქნები იდგა და სოფლის ვაჭრები ვაჭრობდნენ“.

ნამარანუ (ნამარნევი), ადგ.

ნაოსხაპუ (ნასაცეკვარი), ადგ.

ნაოჭკადუ (ნასამჭედლარი), ადგ. „კვირკვალის ქვემოთ, ოსინდალესში, აქ უძველესი სამჭედლო ყოფილა. დღეს წიდებს პოულობენ. მას ცაკპაში ნაჭუღუსაც ეძახიან“ (მ. შენგელია).

ნაოსხაპუ (ნასალოცვარი), ადგ. „აქ გიორგობა იცოდა მთელმა სოფელმა“.

ნაპალუ, ადგ. დღეს ხილნარის ბაღია.

ნასელუ (ნასელარი, ადგ. „სადაც სელსა და კანაფს ინევენენ და მისგან ტილოს, ბანარსა და ბადეს ქსოვდნენ“.

ნასულუ, სულიების (გვარია) ნასახლარი, ადგ. „სულიერი ნაცხოვრება ამ ადგილებში წინათ. აქ სელი მოჰყავდათ ბლომად“.

ნაფაცხე (ნაფაცხარი), ადგ.

ნაქუთილი, ქუთელიების (გვარია) ნასახლარი, ადგ. „ქუთეთა, ქუთელია გვარია. ეს ადგილები სულ მათი ნასახლარია. დღეს აქ ეს გვარი არ სახლობს, ძველი გვარია; გამიგონია, ქუთეთა ქუთას, თუთას ღვთაების თაყვანისმცემლები იყვნენ. ქუთათურები, ქუთას თურები ახლა აქ არ სახლობენ“ (ს. ფიჩხაია).

ნაღალუ (ნადებული), ადგ. „წინათ დიდი ღელე ყოფილა, ეს ღელე ამჟამად პატარაა“.

ნაღუმუ (ნალომარი), ადგ. ტოპონიმი ერთგანაც გვხვდება.

ნაჭპუ (ნაჭვავარი), ადგ. ოსინდალეს მიდამოებში.

ნაჭკაღუარი (ნასამჭედლარი ფერდობი), ადგ.

ნაჭკაღუარი (ნასამჭედლარი), ადგ. ბორცვია, რომლის მთელს შეფენაზე არის წიდები და მეტალურგიული წარმოების საინტერესო ნაშთები.

ნაჭკიდუ (ნამჭადარი), ადგ. „ოსინდალეს მიდამოებში. მჭადს ამ ოცი წლის წინათაც თესდნენ აქ“. ტოპონიმი ერთგანაც გვხვდება.

ნახარღანუ (ნახარდნარი), ადგ. „ვაზის სახელწოდებაა“.

ნაჯარბაპალუ (ნაჯარგვალარი ადგილი), ადგ. „წინათ აქ მესაქონლეთა დიდი ჯარგვალი მდგარა. მთაზე საქონლის არეკვისას და ჩამორეკვისას მესაქონლეები აქ ჩერდებოდნენ. აქ ჯალონაში მოაძოვებდნენ საქონელს და შემდეგ ლაკადაში ადიოდნენ“.

ოზარბე (სათოხნი), ადგ. „სულ ობერგული ადგილები იყო ოსინდალეს მთის ფერდობები“.

ოზარბე (სათოხნი), ადგ.

ოზარბული (თოხით დასამუშავებელი), ადგ. მთის შეფენაზე, ოსინდალეს ჩრდილო-აღმოსავლეთ მხარეზე არის თოხით დასამუშავებელი ადგილები. აქ, ამ ორი ათეული წლის წინათაც კი, თოხით ამუშავებდნენ მიწას.

ოზარი (სამგლო), ადგ.

ოზინე (სახბორე), ადგ. „აქ ხბორებს აძოვებდნენ. გაშლილი და შუში (მშვიდი) ადგილია“.

ოთიფური (სათიბი), ადგ. ოსინდალეს მიდამოებია.

1 ვ. ბარდაველიძე, „ძველის მეგობარი“, 1968, №16, გვ. 12.

გეგმეჭკორის მხარეთმცოდნეობის მუზეუმი
ჩხოტოწყუს რაიონის ტოპონიმიკური ატლასი

თაიას
სასოფლო სიბჭო
1980 წ.

მასშტაბი
1:10 000



მონსონი (თხილნარი), ადგ.

მონსონი (საისლო), ადგ. „ისლის პატარ-პატარა ნაკვეთები ყველა ოჯახს ჰქონდა წინათ“ (მიმა ფილიპეს ძე თოდუა, 67 წლისა).

მონსონი (საისლო), ადგ. ოსინდალეში.

მონსონი (საკირე), ადგ. „აქ ჩვენს ძველებს კირი გამოუნვათ. ახლაც არის აქ კირის ორმოები“ (ისიდორე ქუთარის ძე საჯაია, 85 წლისა).

მონსონი, ადგ. ამ ადგილზე გამოდის მუყავე გემოს წყალი, რომელსაც საქონელი ძლიერ ეტანება“ (მ. შენგელია).

მონსონი (ოლონტყეში, ტალახში საგორაო), ადგ.

მონსონი (საფუტკრე), ადგ. „მის სამხრეთით, მზისგულ შეფენაზე, ოსინდალეში არის ფუტკრის ბუკების ადგილი, აქ ცაცხენარია, იელის ბუჩქები. მინდვრები სულ ყვავილებით იფარება“.

მონსონი (საკორო), ადგ. დღეს ჩაის პლანტაციას. „აქ სულ ქორები სცოდნია. მაღალ ხის კენწეროზე ჰქონიათ ბუდე. მათი შიშით ხალხი გარეთ წინილებს ვერ უშვებდა. მაღალი ადგილია“.

მონსონი (სალომო), ადგ. ოსინდალეს მიდამოებში.

მონსონი (საყორენი), ადგ.

მონსონი (თავშესაკრები), „ოსინდალეს ეკლესიის ჩრდილო-აღმოსავლეთით გაშლილ ველიანს ხალხი ოშაყარს ეძახის. აქ ჯარალუაზე იკრიბებოდა ხალხი“.

მონსონი (საკატო, სასიძო), მთა და სოფელი მთაში.

„ისე მიუვალი და მაღალი ადგილი იყო, რომ ხალხი იტყოდა, ცინდალს ვეკართენია, – კატის კნუტი ვერ ავაო. ამიტომ ოცინდალე – საკატისკნუტო დაერქვა“; 2. „ოსინდალე, ჩვენი ძველები გადმოგვცემენ, რომ ჯანსაღი, მიუდგომი და მდიდარი სოფელი ყოფილა. ძველად აქ 100-150 კომლი თოდუები და სხვა გვარის ხალხი სახლებულა, დღეს მხოლოდ 5 კომლი დარჩა. მაშინ კი ამ სოფელში ახალგაზრდობის ტევა არ იყო. აქ სულ ვაჟები, ვაჟკაცები იბადებოდნენ. სასიძო ადგილი იყო. მეზობელი სოფლებიდან აქ მოჰყავდათ რძლები, აქაური სიძეები თავისი ვაჟკაცობით, კარგი ფიზიკური აღნაგობით, სიმდიდრით აფხაზეთშიც კი ყოფილან განთქმული. ამიტომ ამ სავაჟკაცი ადგილს სასიძოს – ოსინდალეს ეძახდა ხალხი. ოცინდალე მხოლოდ გვიანი და დაცივებითი გამონათქვამია“ (მ. თოდუა). ოცინდალე განთქმულია მევენახეობით. დღესაც შემორჩენილია შონურის, ჭვიტილურის, პანემის, ჩერგვალის მაღლარი. სოფლის მრავალ ადგილას წმინდა და უხვი წყაროს თვალი ამოდის. სოფლის ირგვლივ, მთის ფერდობებზე, გაშლილი ველიანები საუკეთესო საძოვრებია. ამიტომ აქ ოჯახებს მრავლად ჰყავდათ ცხვრის ფარა. არის მეგრული უდუმო შავი ცხვარი, ამასთან, დუმიანი თეთრი, ქართული ცხვარიც. სოფელი ზღვის დონიდან 550 მეტრზე მდებარეობს. იგი მდიდარია ვაშლის, მსხლის და სხვა ხილის იშვიათი კორომებით. ყოველ ოჯახს წინათ 50-100 ბუკი სკა ჰყავდა. ამდენად, თაფლით და ცვილით იგი მთელს გარშემო მდებარე სოფლებს ამარაგებდა. აქ დღესაც ხდინ თაფლის არაყს, რომელიც არაყთა შორის ყველაზე მაღალი ხარისხისაა, სურნელოვანი და სასიამოვნო გემოსია. აქ დღემდე არის კოლხური რუხი ფუტკარი, რომლის ბაზაზე შემდეგ კოლხური ფუტკრის – მუხურის საჯიშე მეთუნეობა შეიქმნა. როგორც ბელგიელი პროფესორი მ. გეროი წერს: „კოლხური ფუტკარი მსოფლიოში ყველაზე ძვირფასია“. ოსინდალე ისტორიულადაც ძალიან მდიდარი და თვალსაჩინო ადგილია. სოფელში, ნაჭკადურის მიდამოებში, ანტიკური ხანის საცხოვრისის საინტერესო დანაშრევების მდიდარი კულტურული ფენა ვიპოვეთ; 3. „გადმოცემით, ოცინდალეს ეკლესია სპეციალურად ჯვრისწერისათვის იყო აშენებული, რომ აქ ჯვარისწერის შემდეგ სიძე ვალდებული იყო, ერთ კვირას გაჩერებულიყო ეკლესიაში, შემდეგ ბარში ჩასულიყო. ამიტომაც იგი სასიძო – ოსინდალე. აქ უხსოვარ დროში მამაკაცის სასქესო ორგანოს გამოსახულება მდგარა, რომელზედაც ეწინდებოდა პატარძალი, დაინინდებოდა, რის შემდეგაც ქორწინება კანონიერად ითვლებოდა. ამიტომ შეერქვაო ადგილს მონსონი (დასანინდი). შემდეგ იგი ოცინდალეთი გადაკეთდაო, გვიამბობს სხვა გადმოცემა. ოსინდალეს კი მრავალი ვარიანტი აღიარებს, რადგან აქ სინდა-სინდა-სიძე რჩებოდა ერთ კვირას“ (გ. ხუხუნი); 4. „გამიგონია, რომ მას ოსინდანესაც ეძახდნენ. ისეთი ლამაზი, ყოველმხრივ დაცული და პატოსანი ადგილი ყოფილა ეს სოფელი, თანაც ეკლესიაც იმდენად სახელგანთქმული და მშვენიერი ყოფილა, რომ აქ წმინდანებიც კი ცხოვრობდნენ. მათს ნარჩევ საცხოვრისს შეადგენდა იგი. ამიტომ ხალხს მონსონი, ე. ი. საწმინდანე ადგილი შეურქმევიათ. ოსინდალეს ჯიხა თამარის დროისაა, თამარს როცა ამ კუთხეში უმოგზაურია, იმ ჯიხაში ჰქონია ბინა. ეკლესიაც იმ სულკურთხეულის აშენებულიაო, მიაშობდა ბაბუა“ (თეკლე ნაროუშვილი, 99 წლისა); 5. „გამიგონია, რომ აქ სულ ნარჩევი ვაჟკაცები იბადებოდნენ ხოლმე. ოჯახში ძეობა მეტი იყო, ვიდრე ასულობა. ქალიშვილების სინაკლების გამო, აქაურ ქალიშვილებს იქით არ უშვებდნენ, ხოლო აქაურ ნარჩევ სიძეებს (სინდა-სიძე) სხვა სოფლებიდან აქ მოჰყავდათ ქალიშვილები. აქაური ვაჟკაცები ძალიან მამაკაცები ყოფილან. ომშიც, ბურთაობაშიც, ცეკვა-თამაშშიც და სიმღერებშიც ბადალი არ ჰყოლიათ. ჩემი ქმრის ბაბუამ იცოდა: „არწივის მართევსავით ბიჭები იბადება ამ დალოცვილ ოსინდალეში“. სოფლის ერთ უბანსაც დღეს ოსინდალეს ეძახიან. ეკლესია წმინდა გიორგის ხატის სასვენი იყო. ძლიერ წმინდა და საღვთო ადგილი ყოფილა ეკლესიის მიდამოები. გამი-

გონია, აქ ძალიან ძველი დროიდან ყოფილა ხვამა. მღვდლები თოდუები იყვნენ. ეკლესიის ეზოში ჯიხა რომაა, ძველთაძველი ეკლესია ყოფილა. ეკლესიის პირდაპირ კვირკვალი რომაა, მას ხალხი ჯვეშ ნაონსამშს ეძახის. თუმცა აქ ხვამას არავინ მოსწრება. ჩვენს სოფელში დიდი დღესასწაული – ელიობა იცოდნენ. დღესასწაულზე ამ სოფლიდან წასული ყველა ოჯახი აქ მოდიოდა და აქ იხვამანდუ, – ლოცულობდა“ (ჭაჭუ აფშილავა, 86 წლისა); 6. „თაიაში 1882 წელს ოსინდალედან ჩამოუტანიათ წმინდა გიორგის ხატი და დაუარსებიათ ეკლესია. მასთან ერთად, აქ ორკლასიანი სკოლა გაუხსნიათ. ამ დროიდან დაარსდა აქ რელიგიური დღესასწაული „გიორგობა“, რომელსაც ძველები შემდეგაც დღესასწაულობდნენ. ამ დღესასწაულთან დაკავშირებით ეწყობოდა „ჯარალუა“, იმართებოდა ჯირითი, ცეკვა, თამაში, ცხენურითი და ლელო ბურთი“ (გ. შენგელია).

მონსონი (სათოხნი), ადგ. „აქ მინას თოხით ამუშავებდნენ, – ხაჩუნდეს“.

მონსონი (ეკლესია), ეკლესია ოსინდალეს გადასახედთან.

მონსონი (ეკლესიის კარი), „მოედანი, ეკლესიის წინ, ოშაყარ ადგილი“.

მონსონი (სახნავი), ადგ.

მონსონი (სახარე), ადგ. „წინათ ჩვენთან გაშლილ ჭალებს და მთის ფერდობებს ხარით ამუშავებდნენ, ხოლო მთის ციცაბო ფერდობებს და მთის მცირე ველიანებს – თოხით. გაშლილ ჭალებს და ველიანებს ოხონალს, ოხოჯეს ეძახდნენ, ხოლო თოხით დასამუშავებელ ადგილებს – საბერგოს, ობერგულს“.

მონსონი (საჯარო), ადგ. „აქ ჯარალუაზე იკრიბებოდა ხალხი და ცეკვითა და თამაშით ირთობდა თავს“.

პაპაში სუპი (მღვდლის სერი), სერი. ადგ.

როდინი (საროდინი), ადგ. „აქ სილქის ფილებს იღებდნენ და როდინის ქვებს ამუშავებდნენ თურმე ქორთუები“.

როკონა (როკნარი), ადგ.

საჯაბო, ადგ.

ტაბაკონა (ტაბაკით სნორი), ადგ. „სოფლის ჩრდილო-აღმოსავლეთით, მთაში“.

ტიპი (ტყე), ადგ.

ტიბალა (ტყე ღელე), ღელე. დღეს ჩამშრალია.

უტუში ნაჭადაუ (უტუს ნასამჭედლარი), ადგ.

უხაფუ (ხბობის და უშობლების საძოვარი), ადგ.

ფუმიქონი (ხავსნარი), ადგ. „სადაც ადგილები, ქვები და კლდეები დაფარულია სქელი, თივითიკით რბილი და ხასხასა მწვანე ხავსით, ხეებიც კი ამ ხავსითაა დაფარული“.

ქაბიში (გამოქვებული), ადგ. „კარსტული მღვიმეა კირქვისა და მერგელის ფენაში, შიგ არავის უვლია. ამბობენ მრავალი ასეთი ქვაბიაო აქ“.

ქუა ტაბაცა (ქვა გადასუფთავებული), ადგ.

ქუჩუში ნახუდაუ (ქუჩუს ნასახლარი), ადგ.

შიძხა, კარსტული მღვიმეა.

შქერონა (შქერნარი), ადგ. ოსინდალეს მთის შეფენაზე.

ცაცხენარი (ცაცხვის ტყე), ტყე. სულ ცაცხვისა და წიფლის, ნაბლისა და თელის იშვიათი კორომებითაა შემოსილი.

ციკაში, ადგ. „აქ ცეკვებს ლობავდნენ, სულ თხილის ჩირგვები იყო და აქვე ხსნიდნენ თხილის ტყეჩებს, საგირგატო ლარტყებსაც აქვე ამზადებდნენ ცეკვების თავგადასალობად. ცეკა ოთხკუთხა, ხშირად ძირამოლებული ლობურია, ურმების ფარდებად, თხების, ბატების და სხვა წვრილფეხების დასამწყვედეად, სატარებლად ან ხილისა და ყურძნის გადასატანად, გადასატვირთავად. აქვე ამზადებდნენ გიდელებს – ყურძნის საკრეფ ინვენტარს“.

წიფა, ადგილი მთის ფერდობზე, სოფლის ჩრდილოეთით. იგი საინტერესო კულტურული ფენის შემცველია.

წიფონა (წიფლნარი), ადგ. 1. წინათ სულ წიფლის ტყე ყოფილა, წიფლის მრავალსეულწილანი კორომებით. 30-იან წლებში აუყრიათ, გაუჩეხიათ“ (ს. ფიჩხაია); 2. „წიფონა ამ ადგილს იმიტომ დაერქვა, რომ აქ წინათ გაუვალი ტყე და ჯაგნარი ყოფილა ეკალ-ბარდნარით, სადაც ბლომად ყოფილა ტურები და მათი კივილის – წიფინის გამო დარქმევია ასე: – ტყეში კიოდნენო – აშანიფანდესია“ (გ. შენგელია).

წიფური (წიფლნარი), ადგ.

ჭყონა (მუხნარი), ადგ. შქერონას ზემოთ სულ მუხნარია. დღესაც დაცულია ათასწლოვანი მუხის კორომები.

ხაბაპარი, ადგ. „ხაბა პურის სახეობა ყოფილა. ხაბა ხორბლის პური საუკეთესო იყო. აქ ალერტობის დღესასწაული იცოდნენ გაზაფხულსა და შემოდგომაზე“ (ს. ფიჩხაია).

ხაფილი (მოგებული ძროხის საძოვარი), ადგ.

ხაშაჭალი (ხაშა ჭალა), ჭალა.

ხაშა, ადგ. „ხა – ქვაა, ხაშა, ე. ი. ქვამდე დასული, ჩარეცხილია“.

ხაშა, ღელე. „უერთდება შიშა ღელეს, სათავეს იღებს ოსინდალეში“.

ხურა, მდინარე.

ჯვეში სპური, ღელე და ადგილია.

გეგმეჩქოლის მხარეთმცოდნეობის მუზეუმი





ჩხოვრწყუს ზაიონის ტობნიმიკური ატლასი

კიზცხის

სახოფლო საბქო

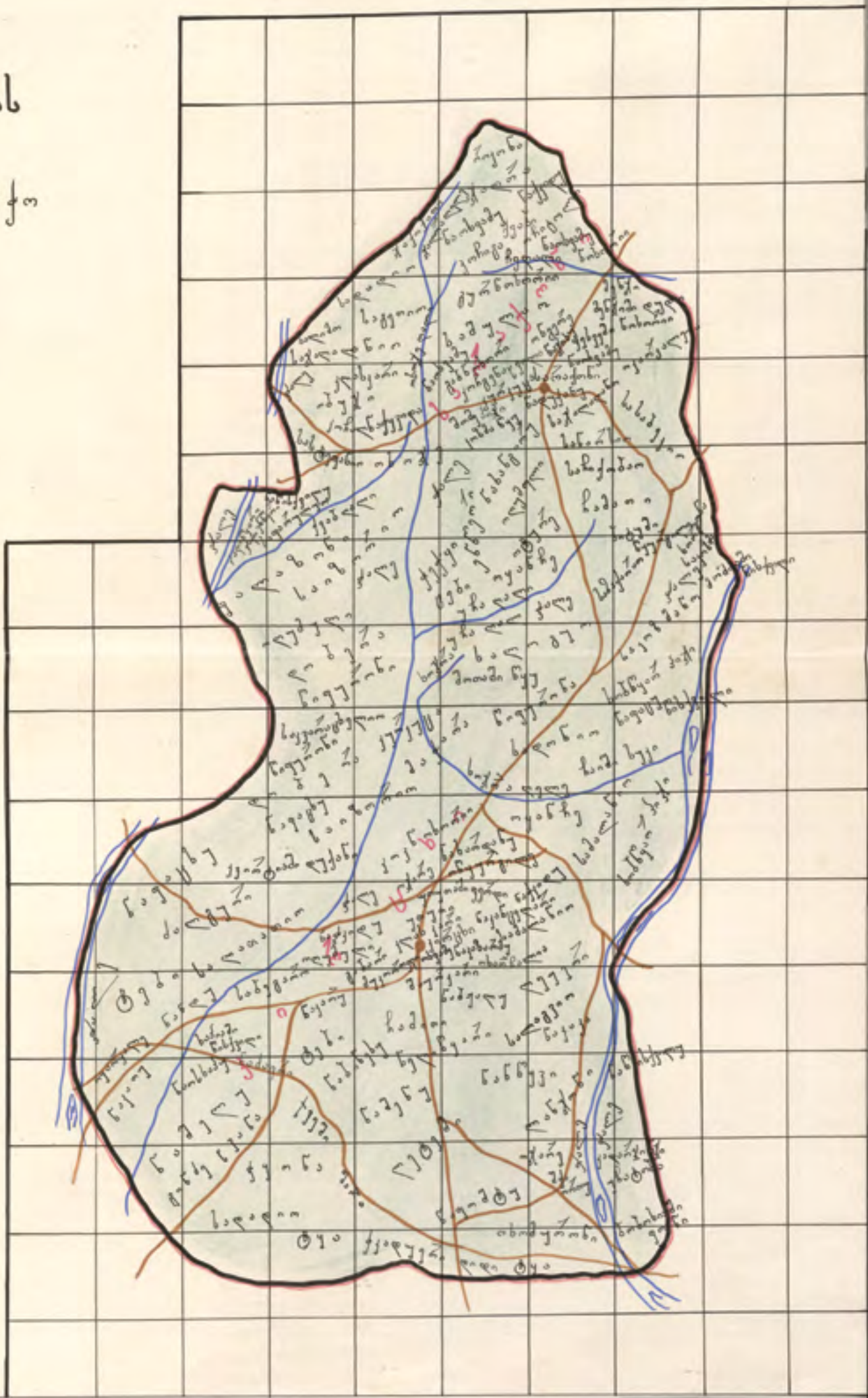
1980 წ.

ქირონიითი ნიშნები

-  სახოფლო საბქოს საზღვრები
-  მდინარეები
-  გზები
-  სახოფლო საბქოს ცენტრი და უბნის ცენტრები

მასშტაბი:

1:25 000



პირცხი

სოფელი რაიონის სამხრეთ-დასავლეთით მდებარეობს. სამხრეთ-დასავლეთით საზღვრავს ხობის რაიონი, აღმოსავლეთით – ლესიჭინის და ქვედა ჩხოროწყუს სასოფლო საბჭოები. საზღვარი, ძირითადად, მდ. ხობისწყალზე გადის. ჩრდილოეთით – ლენურნემეს სას. საბჭოა, ხოლო დასავლეთით – მდ. ჭანწყარი (წენწყარი) და ზუგდიდის რაიონი. იგი სამ უბნად იყოფა: სარაქონი, ნაშელუ და ჩამითი. კირცხის ცენტრში, კურკუზაზე (უთუთის ფერდი); არის გვიანი ბრინჯაოს საცხოვრისეული კულტურული ფენა. თვითონ კურკუზა ყორღანული ტიპის სამარხად და შემდგომი ხანის გვიან გორა-საცხოვრისად შეიძლება ვივარაუდოთ. მის სამხრეთ კალთაზე კონდრატე თათარაშვილის მიერ აგებული სკოლის შენობა დგას, სადაც თვით კონდრატეს უმოღვანია მასწავლებლად. ნაოხვამუც მაღალი გორაკია. დღეს აქ ძველი ხის ეკლესიის კლუბად გადაკეთებული ნაგებობა დგას. სოფელი მდიდარია ვაზით და ხილით. განსაკუთრებით კარგად ხარობს მანდარინი და ლიმონი. ეწერ ნიადაგებზე, მდინარისპირა ველებსა და ფერდობებზე ჩაის პლანტაციები და სიმინდის ყანებია. სოფელში არის მეცხოველეობის დიდი კომპლექსი. ნაშელუში დღესაც შემორჩენილია აბანოს ნაშალი და უტუს ოკათურეში. აქვე არის უძველესი ციხის ნანგრევიც. სოფელში 636 კომლია, 2360 კაცით.

ბიტუმი ნაყურბილი (ბიტუს წყაროს წყალი), წყაროს თვალი „აქ ბიტუ ზაქა-რაიას ნასახლარი ყოფილა“.

ბაბარი (მაღალი სერი), ადგ.

ბაბონსორი (გაბის ნასახლარი), ადგილი. „გაბი ჯალალონიას ნასახლარი“.

ბინძეშვანა (გრძელი ყანა), ადგ.

გომუაში წისქვილი (გომუა წისქვილი), „ხობწყალზეა წისქვილი. იგი გომუებს აუგიათ“.

გურნოსორი, გულნასახლარი, ადგ. 1. „გურიელი ნასახლება აქ მრავალრიცხოვანი ოჯახით, ამიტომ ადგილს გურიეში ნოხორი შეერქვა; 2. ამ მიდამოების ცენტრალური ადგილი ყოფილა, სადაც გულდასახლება, დასახლებული გული ადგილი, ცენტრი, შქადიხა, გური იყო, ამიტომ გურნოსორი ეძახიან“.

ღობარა (დობილო), ადგ.

ღობარა, ადგ. „სულ ვაზნარი ადგილი ყოფილა“ (კოლია დუტუს ძე ჯინჯოლავა, 70 წლისა).

ენწერი (ენერი), ადგ.

თხმელნარი (თხმელნარი), უბანი. „სულ თხმელნარი ადგილი ყოფილა წინათ“ (ნ. ვეკუა).

კვირტიანი ღუძანი (კვირტიას დუქანი), ადგილი. „აქ უძველესი დუქანი ყოფილა ვინმე ვაჭარ კვირტიასი, რომელიც სოფლის ვაჭარი, ძლიერ ქველმოქმედი კაცი ყოფილა. მას სოფლისათვის ბევრი რამ გაუკეთებია თურმე“ (ა. ჯინჯოლავა).

კირცხი, ს/ს. 1. „ნაკირცხუა. ჭალა რომაა ახლა სასოფლო საბჭოს ქვემოთ, იქ ძველი გზა სულ მოკირცხლული იყო ქვით, მოკენჭილი და შოსე გზა, ძველი გზა გადიოდა, შქა სამარგალოში შარა“ (ა. ჯინჯოლავა); 2. „კირცხი ნიშნავს სეტყვას. ოდესღაც ამ მიდამოებში მწყემსს კირცხმა, ე. ი. სეტყვამ ჯოგი გაუნადგურა და აქედან დაერქვა ამ ადგილს კირცხი“ (იპოლიტე ლევანის ძე ბერულავა, ჩანერილი გ. ხუხუნის მიერ); 3. „კირცხი-კირჩხი ნიშნავს კირქვის ნამცეცს, რითაც აქ ნიადაგი მოფენილია, წვიმიან ამინდში კირქვა იფშვება. ასეთი ნიადაგის გამო ადგილს კირჩხი ან კირცხი ეწოდა, – კირჩხი – კირნამცეცი. არის ლეგენდა: დადიას ჰყავდა ყმა კიპია ფაქვა, იგი დაყვებოდა დადიას. დადიას უკითხავს, რა ვუნოდოთ ამ ადგილსო? კიპიას უპასუხნია: კირჩხიო, ამის შემდეგ ასე უწოდებენ ადგილს, რადგან ადგილი კირჩხიანი – კირ-ჩხოლა იყო“ (მ. კვირტია; გ. ხუხუნის მიერ ჩანერილი).

კლასკარი (სკოლის კარი), „აქ უიარაღოს“ – კონდრატე თათარაშვილს შეუქმნია სოფლის ერთკლასიანი სასწავლებელი, აუგია ეს ქვითკირის შენობა და უსწავლებია თვითონ. ძლიერ უყვარდათ და აფასებდნენ ჩვენი მოხუცები. ოქროპირი იყო ჩვენი კონდრატე, პერანგს გაიხდიდა და სკოლას და სოფლის გაჭირვებულ ხალხს ახმარდაო. 1976 წელს მის ქვემოთ, კურკუზას ჩავაკებაზე ააგეს სკოლის ეს ახალი შენობა. მაგრამ სოფელს გადაწყვეტილი აქვს, ქვითკირის ის ძველი შენობა შეინარჩუნოს სოფლის ისტორიულ ღირსშესანიშნაობად. მასწავლებელმა ვალია ბეჭვამამ აქ შექმნა თავისი სასკოლო მხარეთმცოდნეობის მუზეუმი. სკოლის დირექციას გადაწყვეტილი აქვს ეს შენობა კაპიტალურად შეარემონტოს და იქ გამართოს ამ მუზეუმის სტაციონარული ექსპოზიცია, რაც სოფლის ისტორიას გადმოსცემს, ნივთიერი მასალებით დამონმებულს, უძველესი დროიდან ჩვენს დიდებულ სოციალისტურ სინამდვილემდე“ (ნოდარ იონას ძე ვეკუა, 58 წლისა).

კლასი კარი (სკოლის კარი), ადგ. „სკოლის უძველესი შენობა მდგარა და მის წინ დიდი მოედანი ყოფილა, სადაც ცეკვა-თამაშიც იმართებოდა“.

კოზმა-წყურბილი (კოზმას წყაროს წყალი), „კოზმავების წყარო სარაქონში. კოზმავა გვარია“.

კოქნოსორი (კოქის ნასახლარი), ადგ. „კოქი გომუას სამურზაყანოში მოუკლავს მარღანია და აქ გამოქცეულა. ამ ადგილებში დასახლებულა,

აქ შეუქმნია თავისი დიდი თი – ოჯახი. ამ ადგილებს კოქნოსის, კოქისთისაც ეძახიან“ (ი. საბეკია).

კონანაჭვილი (კაცი ამონაწყვეტი), ადგ. „აქ ხალხი ამომწყდარა ჭირით და უბედურებით.“

კონანაქვილი (კაცდანაკლავი), ადგ. „აქ 1905 წელს, რევოლუციის დროს, მეფის კაზაკებმა რევოლუციონერი დიმიტრი გეთია მოკლეს“.

კურკუზა (გუძუბა), ადგ. მაღალი ბორცვია. მის მიდამოებში ენეოლითური კულტურული ფენის შესანიშნავი კვალია ჩვენს მიერ მიკვლეული.

კურკუცა (მინაზურგა), ადგ.

კურკუცი, მინაზურგა, ადგ. „უძველესი სალოცავი ყოფილა, დღეს უკაცრიელია“.

ლანჯონი (კოპიტნარი), ადგ. „ვაკე ადგილია, ოდესღაც ტყე ყოფილა. დღეს ხალხი ცხოვრობს“. კოპიტი მეგრულად ლანჯია.

ლაქარი, ადგ.

ლაქარა (ტალახიანი), ადგ. „მთელი უბანია“ (ნოდარ იონას ძე ვეკუა, 58 წლისა).

მაჭარა, „მაჭარისაც ეძახიან“, ადგ.

მენჯი (მენჯირე – გაღმა მარილი, ფერდობის მარილი), ადგ. „აქ მარილიანი წყალი ამოდიოდა და საქონელს ძლიერ უყვარდა მისი დაღვევა, აქ ძოვა“.

მენჯიში დუღი (მენჯის თავი), ადგ.

მიკორთი (მოხვეული), ადგ.

ნაპინახა (ნავენახარი), ადგ. „უძველესი ნავენახარია, ხარდანის ვენახი ყოფილა“.

ნაპალ (ნამზევარი), ადგ. „აქ უძველესი ნაოხვამუ ყოფილა მზის ღვთაების. ბულორონთს სცემდა ხალხი თავყვანს. აქვე ყოფილა ობუღლე ვაზი, შონურის მსგავსი, მაღალარზე. აქ სახლებულან ბუღალავები“ (ა. ჯინჯოლავა).

ნაკაზარმა (ნაკაზარმალი), ადგ. „უძველესი საპარკოა. კერძო ვაჭარს ჰქონია საპარკო“.

ნაკაპი (ნაერთი), ადგ.

ნაკაპა, ადგ. ვაკე ადგილია. 1. „მდინარე ხობისწყლის ნაპირას მდებარეობს. ნაკაპა ღომისლომის ნაცებვარი ადგილია. აქ ოჩამურე ჰქონია პატრონქუას და ყმები მის ღომს ცეხვავდნენ“ (ი. ბერულავა, გ. ხუხუნის); 2. ნაკაპა ნაკაფია. აქ დიდი ტყე ყოფილა. იგი გაუკაფიათ და ხალხი დასახლებულა“ (მ. კვირტია, გ. ხუხუნის).

ნაკამცელები (ყოფილი კანცელარიის ადგილი), ადგ. „აქ პირველი კოლმეურნეობის კანცელარია მდგარა, სამთვალისიანი ხის სახლი“.

ნაკარა (ნაკარვალი), ადგ.

ნანდუ, ადგ. „ქაჯებისა და ემმაკთა საბუდარი ყოფილა“.

ნაოსხაპუ (საცეკვაო), ადგ. „უძველესი თავშეყრისა და გართობის ადგილი“.

ნაოსხამუ (ნასალოცვარი), ადგ. „უძველესი საოხვამურო ადგილია. აქ ომაყარუც იყო, ჯარალუაც იცოდნენ. ცაცხვია ათასწლოვანი და მის ძირას იკრიბებოდა ხალხი. ამ ცაცხვთან გადაცემაც (გინორჩამაც) კი ხდებოდა“.

ნაოსხამუ (ნასალოცვარი), სასაფლაო, საკულტო ადგილი. „ღვთისმშობლის ეკლესია მდგარა. დღეს სასაფლაოა“.

ნაოსხამუ, ძველი სალოცავი, ადგ. „უძველესი ნაოხვამუა აქ. ქვის სამლოცველო მდგარა უძველეს დროს. ამ სამლოცველოს ქვეშ ოცდახუთ სტუმარ ქალს გაუვლია და განყვეტილა სულ, ამიტომ „ოსურ ოხვამესაც“ ეძახიან. ძველებისაგან გამიგონია: „ოსური ოჯახიში ოსხირინია – ქალი ოჯახის საძირკველიაო, რომელზედაც სახლია დაშენებული. ამიტომ ოსხირი ოსურად გადაკეთდა და ქალის აღმნიშვნელი ტერმინი გამხდარა“ (ი. საბეკია).

ნაფაცუ, ადგ.

ნაფაცუ (ნაფაცხარი), ადგ. უძველესი ნაფაცხარია. თავადებს აქ ფაცხა ჰქონიათ, ამ სერზე დროის გასატარებლად“.

ნაფოშტი (ნაფოსტარი), ადგ. „უძველესი ფოსტა იყო გზისპირას, ამ გზის ცენტრში, აქ ცხენებს ასვენებდნენ. თვითონაც ისვენებდნენ, აქ მოჰქონდათ ფოსტა და აქედან აწინილებდნენ თურმე შემდეგ“ (ნ. ვეკუა).

ნაშელუ, შელიების (გვარია) უბანი.

ნაშენი (განაშენებული), ადგ. „სულ ვაზნარი და ხეხილიანი დობერა ყოფილა. ერთ-ერთი უბანია სოფლისა“ (ნ. ვეკუა).

ნაძარი (ნაძალარი), ადგ. „იგი ძალით წაურთმევიათ ყმისათვის. აუყრიათ და გაუსახლებიათ თვითონ ყმა. ხალხი სიძულვილით ამ ადგილს ნაძარს და ნაჭყუას, ნანყველარს ეძახის“.

ნაჭკიდი (ნამჭადარი), ადგ.

ნახარღან (ნახარდნარი), ადგ. „აქ მაღალ ხეებზე დადიას მიშვებული ჰქონია ოჯალუმის მაღლარი. მაშინ არ ყოფილა დაბალი, სულ მაღლარი ვენახი იყო თურმე. აქ გავრცელებული ყოფილა: ხარდანი – შავიც და თეთრიც, ჭვიტისეული, ოჯალეში, შონური, ჩეჭიფეში, ხოჯიში თოლი, პანეში, ჩერგვალი, დადიამური, მორცხული. იგი ტყიური ვაზია; თეთრი, წონოლა ყურძენი იცის, ტყეში ხეებზეა გაშლილი. კარგი მსხომიარობა იცის. მეც მოვსწრებივარ; მის საკრფად ტყეში დავდიოდით. ამიტომ ვეძახდით

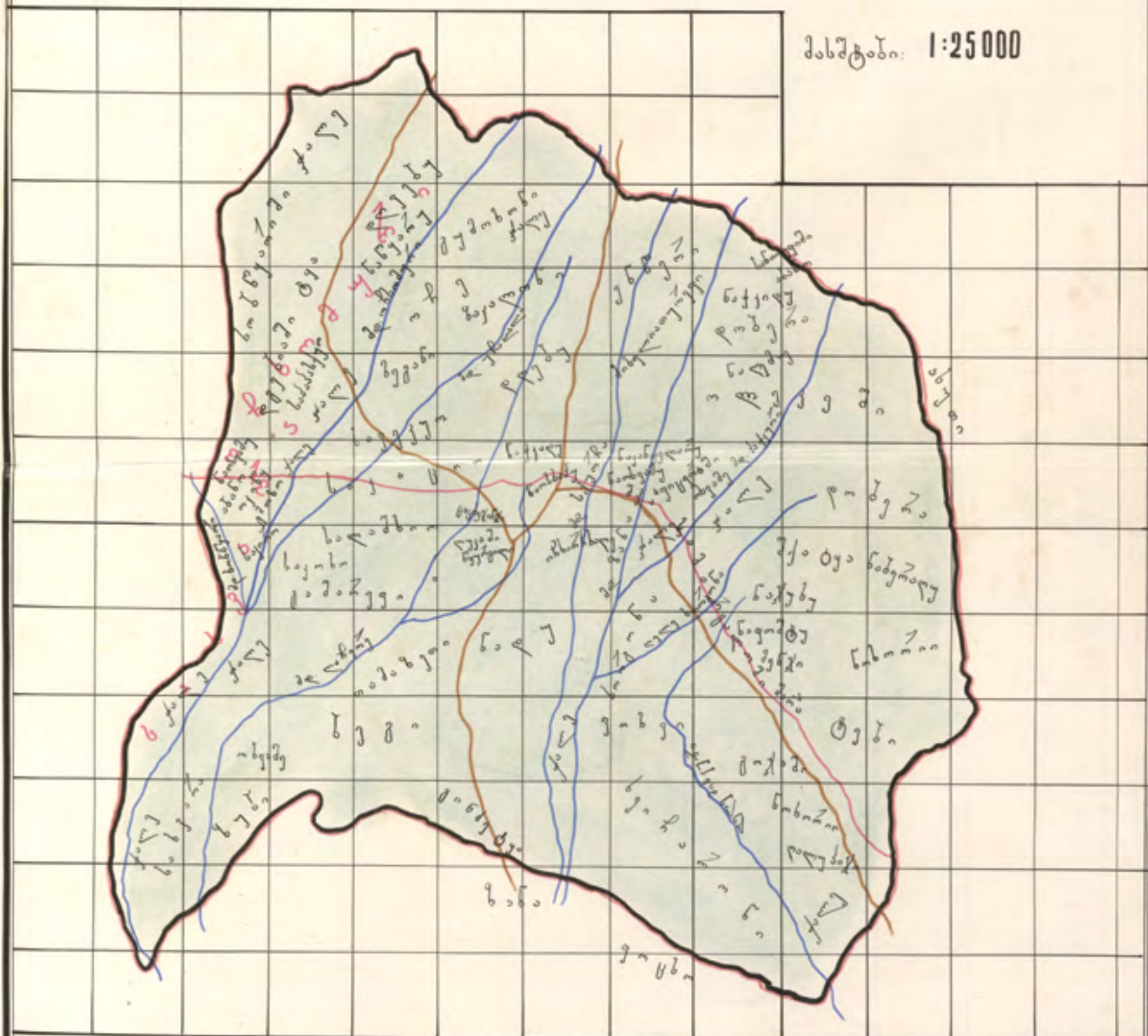
გეგმეჩქოზის მხარეთმცოდნეობის მუზეუმი

ჩხოვროწყუს ზაიონის ტოპონიმიკური ატლასი

ლესიჭინის სასოფლო საბჭო

1980 წ.

მასშტაბი: 1:25 000



პირობითი ნიშნები:

- სასოფლო საბჭოს საზღვრები
- მდინარეები
- გზები
- სასოფლო საბჭოს ცენტრი და ქნის ყენბრები

ნაკაზარმუ, ადგ. „ნაოხვამურია, აქ ბასაია სიჭინავას ჰქონია აბრეშუმის პირველი საპარკო კაზარმა და პარკის პირველი საამქრო“ (კუჭუჭი მელიტონის ძე სიჭინავა).

ნაკამცქლარუ, ადგ. ნაოხვამუსთან. „აქ სოფლის ძველი კანცელარია მდგარა. ჩვენს ძველებს ახსოვთ, რომ იგი რევოლუციამდეც იქ არ ყოფილა“ (კ. მ. სიჭინავა).

ნანწყვჭალე (ჩანაქცევი ჭალა), ადგ. „ღმერთის მიერ დანყველილი და დაქცეული ადგილია“.

ნაონთხუ (ნაოთხარი), ადგ. „ყანა მიწის პატრონისაგან სანაონთხოდ, ე. ი. მეოთხედად დამუშავების პირობით აღებული და დამუშავებული მიწა, ხიტუსა და მისი შვილებისა“ (ა. ხორავა).

ნაოსხაპუ (ნასაცეკვარი), ადგ. „აქ, სოფლის მოედანზე ხალხი იკრიბებოდა და ცეკვავდა და თამაშობდა ყოველ შაბათსა და კვირა საღამოს“ (ა. ხორავა).

ნაონვამუ (ნაეკლესიარი), ადგ. „აქ ყოფილა სიჭინავების ძირის ხატი. შემდეგ აქ ეკლესია აუგიათ. ამ ეკლესიას მოსწრებია ჩვენი ძველები. მათ ძირის ხატის ლოცვა ყოველ აღდგომის მომდევნო სამშაბათს იცოდნენ. ორშაბათს კი აქვე ლოცვა ხორავებს ჰქონდათ. ისინი ხარს კლავდნენ“ (კუჭუჭი მელიტონის ძე სიჭინავა).

ნაონვამუ (ნასალოცვარი), ადგ. დღეს ნანგრევია შემორჩენილი. „აქაც უტუს ლაშქარი მდგარა. აქ უნახავთ მიწის ხვნისას ადგილობრივ მხვენელ-მთესველებს ქოთნები, ქვევრები და სხვა“.

ნაონვამუ (ნასალოცვარი), ადგ. მდებარეობს რუსთაველის სახელობის კოლმეურნეობის ცენტრში, კანტორის წინ, „შქა სამარგალოში შარას“ პირას.

ნაონვამუ (ნასალოცვარი). „ხორავების ეკლესია მდგარა აქ“.

ნაონვამუ, ადგ. წმინდა ბარბაღეს სახელობისაა. „აქ ბარბაღობის დღესასწაული იცოდნენ. ბარბაღობა ხორავების თავსალოცავი და თავდღესასწაული იყო – „დუდი დღახუ, დუდი ოხვამური“. ეს დღახუ დიდი დღესასწაული, დიდი დღეობის დღე ყოფილა“ (ა. ხორავა).

ნაფომტუ (ნაფომტარი, ნაფოსტარი). შუა სამეგრელოს გზის ცენტრში „უძველესი ფოსტა მდგარა. აქ დასასვენებელი სახლიც ჰქონდათ, ცხენებსაც ცვლიდნენ. ისვენებდნენ და შემდეგ გზას განაგრძობდნენ“ (ვლადიმერ სამსონის ძე სიჭინავა, 67 წლისა).

ნაღუმუ (ნაღომარი), ადგ.

ნაღუმუ (ნაღომარი), ადგ. „ამ ადგილებში სულ ღომის ღომს ვთესავდით. ღომი სამი სახისა იყო: ჩმინაპურა, – მსხვილი მარცვლები ჰქონდა, საკმაოდ დატოტილი, მრავალყუბურიანი (ტოტიანი). მარცვლებიც საკმაოდ მსხვილი და ფეროვანი, ოქროსფერი. ციციშა კი უფრო წვრილთავთაიანი და წვრილმარცვლიანია. იგი ადრე შემოდის. კანიც ადვილად სცილდება. ჩამურში კაკუტით მხოლოდ მცირე დამუშავებაა საჭირო, რომ მარცვალი ადვილად დაცვივდეს, გახმობაც უფრო ადრე იცის. ადვილად და კარგად შრება, ხმება. პიტინა კი შედარებით თავისებური ჯიშია. მისი მარცვლები შედარებით დიდაა და საფარველი თითქმის ნახევარზე იხსნება. ნელსზემთ შიშვლდება მარცვალი. ამ სიშვლელის გამო ვეძახით კიტიას. იგიც ადვილად იფშენება. ღომის თავთავებს ვკრავდით კპაპკპა-ბად, ვინახავდით ნალიში, სასიმინდეში. ჩვენთან ღობურ ნალიებს წინად სწორედ ღომისათვის, მის გასახმობად აკეთებდნენ. მას ორფრთიანი სახურავი ჰქონდა. ირგვლივ შემოლობილი იყო და ოთხ, მაღალ, ხის ბოკონზე იდგა. მას ჩვენი ძველები ზარონს ეძახდნენ. ფარონი უფრო ღია სათავსია, ჰაერი უფრო მოძრაობს, ამიტომ ადვილად შრება მასში ჩალაგებული თავთავი. ნალიაც, რომელსაც სასიმინდეს ვეძახით, ამ ტიპისაა. როცა საცეხვად გვინდოდა გაგვემზადებინა თავთავი, მას მზეზე გავშლიდით, ან ოლეში (ესეც ღობურია, ოთხმხრივ გონიომოლობილი ჩელტი, რომელსაც მცირე გონიოს ზემოდან წკნელი თავისუფალია და შეკრულია), რომლითაც ოპირტიშუა ვკიდებდით, ქვემოდან ცეცხლს შევუნთებდით ოლეს, და ასე, ცეცხლზე ვაშრობდით თავთავს. შემდეგ ქვის ან ხის მაღალ, გულამოდებულ ჯირკოზე, ოჩამურეში, ან ჩამურში ვყრიდით და კპაპ-ტიპიტი – თავმსხვილი, ნახრილი, გრძელტარიანი საცეხვით ცეცხვავდით. კაკუტით უფრო ქალებს ეჭირათ. ერთ ჩამურს ორი-სამი ქალი მორიგეობით ურტყამდა კაკუტს და ცეხვავდა, გაცეხვილ მარცვალს ვყრიდით ხის ტყავის შედარებით ფართოთვლებიან საცერში და ვცრიდით. შემდეგ გობით ვანიავებდით და ასე დარჩეულ მარცვალს ვინახავდით ბელელში – ხულაში, ბალუში და საჭიროების დროს ვიყენებდით, ვხარშავდით, ღომს ვამზადებდით, ან ელარჯს, ან კიდევ რძის ფაფას. მისგან და ოჯალემის ღვინისაგან ვადულებდით ტიბუს, საოფლე და სამკურნალო საშუალებას“ (ი. სიჭინავა).

ნაჭირუ (ნაჭირალი), ადგ. „განაჭირი ადგილია, სადაც ჭირსა და უბედურებას მოუსრავს ხალხი“.

ნაჭკიღუ (ნამჭადარი), ადგ.

ნაჭკიღუ (ნამჭადარი), ადგ. „მჭადს ვთესდით და უხვ მოსავალს ვინევიდით. მჭადს ვცეხვავდით და მარცვალს ან ვხარშავდით და რძის ფაფას ვაკეთებდით, ან ვფქვავდით და მჭადს ვაცხობდით. მისი მჭადი ოდნავ მონითალო, ოქროსფერი იყო, ძლიერ სასიამოვნო სუნისა და გემოსი. მჭადის კვერებსაც ვაცხობდით, საოხვამურ კვერებს. მჭადის მარცვლებს ბელელში ვინახავდით. მჭადი და ღომი, ჩემი ბაბუას გადმოცემით, ერთადერთი საკვები ყოფილა ჩვენი წინაპრებისა. მჭადი და ღომი სიმინდზე და პურზე ნაკლები არ იყო“ (თ. კაცია).

ნახარდანუ (ნახარდნარი), ადგ. „აქ წინათ ხურმის მაღალ ხეებზე ხარდანის ჯიშის შავყურძნიანი ვაზი ყოფილა მიშვებული. შემდეგ გაუჩნებიათ“.

ნაჯინუ, „ადგილი ხვიჩარონის მიდამოებში. ნაჯინუ ადგილია“.

ნონორი (ნასახლარი), ადგ. „უძველეს დროში ნასახლარია, შემდეგ ამონყვეტილი, ხალხი აყრილა და განსახლებულა“ (ვლ. სიჭინავა).

ონკეში (სალეკო), ლეკი მინერალური თიხაა, „სალეგავად იყენებენ, მისი ამოსაღები ადგილი ყოფილა“; „აქ საღები მიწა – ლეკი ამოჰქონდათ“.

ონინი (ჭალა ადგილია), დღეს საყანეა; მდებარეობს აბანოს სამხრეთით, მდინარე ხობისწყლის მარცხენა ნაპირზე, უჩალალის აღმოსავლეთით. „აქნაწყვი ადგილია, ჩაქცეული ადგილი“.

ონაჯუ (საქაჯო), ადგ. „წინათ გაუვალე და საშიშარი, ქაჯების და ეშმაკების საბუდარი იყო“.

ონაქარ (თავშესაყარი), ადგ. ნაოხვამუს მიდამოებში. დიდ მოედანზე ცაცხვისა და მუხის ხით დაჩრდილული მოედანი. „აქ ეწყობოდა „ჯარა-ლუა“, „შაყარუა“. აქ, ასეთ თავყრილობაზე იმართებოდა მარულა, დოლი, ეწყობოდა ხალხურ მთქმელთა შეჯიბრი, სიმღერა, ცეკვა; ხალხი ერთობოდა, ხოლო საჭიროების შემთხვევაში ეს შაყარუა განიხილავდა სოფლის, ხშირად თურის საერთო საწინააღმდეგო და საჭიროს“ (კ. სიჭინავა); „ეს ნაოხვამუ უძველესია, წმინდა ბარბაღეს სახელობისა. ბარბაღეს ქალწულის ბედსა და ბედნიერებას შესთხოვდნენ თურმე. აქ მთელი სამეგრელოდან მოდიოდნენ მლოცველები, ილორიდანაც კი. თუ ქალიშვილი დაეზადებოდა ოჯახს, აქ გამოსალოცავად მოჰყავდათ. მეც მოვსწრებივარ ერთ ფაქტს: მარტვილიდანაც მოვიდა ერთი ქალი და მოიყვანა გოგო, ამ გოგოს უნდა გამოვულოცოვო“ (წინა აკაკის ასული სიჭინავა, 53 წლისა). აღწერილი რიტუალი და სარიტუალო კერა გვაფიქრებინებს, რომ აქ წარმართული ღვთაების – ბარბარის საკულტო, მთელს სამეგრელოში ამ ღვთაების საზოგადო ცენტრი უნდა ყოფილიყო, ნაჩხურასა და ჟინანთარის მსგავსად. ეს ღვთაებებიც ხომ ასევე უძველესი, წარმართული პანთეონის მნიშვნელოვანი ღვთაებებია და მათი სარიტუალო ცენტრები ჟინოთა და მოსქე ნაჩხურა (სალხინო, გეგეჭკორის რაიონი). ბარბარსაც ასევე, ალბათ სვანების მსგავსად, სამეგრელოში ამ კერაზე ჰქონდა ცენტრი. ბარბარ და ამ ღვთაების კულტმსახურების წესები კი საკმაოდ აქვს შესწავლილი პროფ. ვ. ბარდაველიძეს¹. „აქ უტუ თოდუას და მართალი თოდუას ურდუმს თავი მოუყრია. ბარბაღობა 4 დეკემბერს იცოდნენ. მეგრელები იტყვიან: „ბარბაღობა დღას თუნთი ინჯირუ ომანეს დო გაზარხულიშახ ვედირთუ“. ამ დღის შემდეგ დღე არ კლებულობსო, ამბობდნენ მოხუცეები“ (მ. კვიციანი).

ონი. უხვი, ნაყოფიერი უბანი. „ჩიტიათურების სამოსახლო უბანი იყო“.

ონხარჩხალე, ადგ. სადაც არის მუდმივი ანკარა წყარო.

ონვამუ (ნაოხვამუ), ეკლესია, დღეს ნაეკლესიარი. ადგ. მდგარა წმინდა ბარბაღეს ეკლესია. აქ გვიანაც იცოდნენ ხორავებმა ხვამა. ხორავები წმინდა ბარბაღეს საოხვამუროდ ღორს კლავდნენ, ხოლო სიჭინავები – ხარს. მლოცველები ხორცს ინანილებენ და სახლში მიაქვთ. ამ პირუტყვს ისინი „საოხვამურო შურდგმურს (სალოცავი ცხოველი) ეძახიან“.

ონვამუ (სამლოცველო), დღეს ნანგრევია. ამ ბაზილიკური ნაგებობის კარსა და ფანჯრებს ამშვენებს ორნამენტი. ორნამენტის კვეთა და ეკლესიის არქიტექტურული სტილი XVI-XVII საუკუნეებს შეიძლება მიეკუთვნოს. ეკლესიის ეზო ცაცხვის მრავალწლიანი კორომებითაა დაფარული. „აქ გადაცემა ხდებოდა. ხალხი დამნაშავეს ხეზე ლურსმნის მიჭედვით გადასცემდა, დაწყველიდა ხოლმე“ (ა. ხორავა).

პაპათურაში, უბანი. „პაპათურების, პაპის მემკვიდრეთა სამოსახლო ყოფილა, ეს დინო აქ ესახლა. დღეს ეს უბანი მხოლოდ პაპათურებს არ ეკუთვნის. აქ სხვა გვარიშვილები უფრო სახლობს“.

პაჭაპურჭალე, პაჭაკურასპირა ჭალა.

პაჭაპური, ადგ. საყანე მასივი ღელეს ნაპირებზე.

პაჭაპური, ღელე.

როსტომიკაში ტობა (როსტომიკას ტბა), ადგ.

საპეპუ, ვეკუების (გვარი) სამოსახლო უბანი.

საპაპაშუ (საკაკაშვილო), უბანი. კაკაშვილები სახლობენ.

საპაპი, კაციების (გვარია) უბანია. „კაციები დადიების გლეხები იყვნენ“ (თედორე შარუს ძე კაცია, 82 წლისა). დღეს აქ კაცია ბევრი არ სახლობს.

საპიზირი, კიზირების (გვარია) დასახლება, ადგ.

სალაშხი, ლაშხიების (გვარია) სამოსახლო, ადგ. „ისინი დადიანების გლეხები იყვნენ“.

სატყეპური, ტყეპურების უბანი. ტყეპურა, ტყეპურავა გვარია.

სახვარა (სახორაო, ხორა, ხორავა გვარია), ადგ. „აქ სულ ხორავები სახლებულან წინათ. აქ ზღვისპირეთიდან ექვსი ძმა ჩამოსულა. ერთი პატარა ბიჭი ხის ფულუროში უპოვიათ, იგი ძმად მიუღიათ და გამოუზრდიათ. მათ დაუფიციათ, – ვინც ამ ბიჭს ძმად არ იგულებს, იგი დანყველილი იყოსო. შემდეგ ეს 7 ძმა გამრავლებულა. ამ შვიდი ძმისაგან ხორავების გვარის შვიდი დინო წამოსულა: ოპაპაშუ, ბაპიჩიათური, ბაპაშუ, ბაპაშუ, ბაპაშუ, ბაპაშუ, ბაპაშუ. ხორავას ყოველი ოჯახი ერთ-ერთი ამ დინოს მემკვიდრეა, ხორავების თურის ერთ-ერთი ამ ტოტის ნოჟოა, ნაყარია“ (ა. ხორავა).

1 ვ. ბარდაველიძე, ქართველთა უძველესი სარწმუნოების ისტორიიდან (ღვთაება ბარბარ-ბარ), 1941.

სახმარო, „ხვარეფიში კუნთხუ, ხორაში კუნთხუ (სახორაო, ხორავების (გვარია) უბანი“.

სახმარო (ხორავებისა), ადგ. „აქ ხორავების ეკლესია მდგარა. იგი მათი ძირის სალოცავი უნდა ყოფილიყო“ (თ. კაცია).

სქურჩა, ლელე.

ტეპი (ტყე), ადგ. „ჩემი ძველებისგან გამიგონია ლეგენდა, რომ ალექსანდრე თურქი ესახლა ზღვისპირას, იქ, სადაც დღეს ანაკლიას ვეძახით. ალექსანდრემ ცოლი შეირთო, რომელსაც ქალიშვილი მოჰყვა. ალექსანდრემ ქალიშვილს თავი მოსთხოვა. იგი გაექცა მას, გზაში სანდრო ლიპარტიას შეხვდა, ქალი მოეწონა, მან უარი უთხრა. ქალი ტყეში გაიქცა. ალექსანდრეს ჰყავდა სანდო ბიჭები, რომლებიც ამ ქალიშვილის საძებნელად გაუშვა, ნაიყვანეთ და ტყეში მოკალითო. ბიჭებს გოგო შეეცოდათ და ტყეში გაუშვეს. გოგო ხეზე ავიდა და კივის. ამ დროს სანდრო ლიპარტიას მორდუს შვილები, ძიძის შვილები მოდიან. გაიგეს ქალის კივილი, ხიდან ჩამოიყვანეს და ამბავი გამოჰკითხეს, მან ყველაფერი დამალა და, – დაკარგული ვარო, თქვა. ბიჭებს მოეწონათ. შუა სამეგრელოს გზაზე გავიდნენ და ერთ-ერთ მათგანს გაჰყვა იგი ცოლად და ისევ გურიაში გაბრუნდნენ. ამ გოგოს ანა ერქვა. მას ორი ბავშვი შეეძინა. რამდენიმე წლის შემდეგ ისინი სამეგრელოში წამოვიდნენ ნათესავების სანახავად. მორდილს, რომელმაც ქალი შეირთო, ძიძესქუა (ძიძაშვილი) მოჰყვება. ტყეში რომ შემოვიდნენ, ამ ტების ტყეში, მორდილი, ქმარი იმ ქალისა, მოსაშრადავად წავიდა. ამ დროს ქალს ბიძაშვილმა თავი მოსთხოვა. ქალმა უარი უთხრა. რომ გაემწარებინა, ძიძიშვილმა ერთი ბავშვი ჩაუგდო წყალში, მერე მეორეც, მაშინ ქალიც გადახტა წყალში. წყალმა ქალი გამოორიყა ნაპირზე, ხოლო ბავშვები წაიღო. ქალი თურმე ეკალ-ბარდს ჩახვეოდა და ამან გადაარჩინა. ამოვიდა ნაპირზე, ნახა, ოჯახებია, სამი-ოთხი სახლი დგას. რამდენიმე კაციცაა აქვე. მათთან მივიდა ქალი. ჰკითხეს: ვინა ხარო და – დაკარგული ვარო. სთხოვა, თქვენთან დამტოვეთ, ოჯახს მოვუვლიო. ესენი მეფის მელორეები ყოფილან. მათ ქალს ჩააცვეს, აჭამეს და ნება დართეს, აქ დარჩენილიყო. ქალი კარგი მეოჯახე გამოდგა. სულ დაწმინდა, დაასუფთავა ყველაფერი. ამ დროს მეფის შვილმა ჩამოიარა ეს ადგილები. ნახა ქალი, მოეწონა. მეფეს უამბო თავისი არჩევანის შესახებ. მეფემ ნახა ქალი, ჰკითხა, ვისი ხარო და, – არ ვიციო. მეფემ რძლად წაიყვანა იგი, ისე ლამაზი და კარგი ქალი იყო. ერთხელ მეფეს სთხოვა დედოფალმა, ნათესავები მომენატრა და მაჩვენეთო. მეფემ დაიბარა ყველა: ალექსანდრე, სანდრო ლიპარტია, მისი ქმარი, ძიძაშვილები და ის ორი ბიჭი, რომელმაც ტყეში დატოვეს ეს გოგო. აქ ქალმა მათი თანდასწრებით მეფეს ყველაფერი უამბო. მეფემ ალექსანდრე და ერთ-ერთი ძიძიშვილი მოაკვლევინა. ბიჭები, რომელმაც ქალი დაინდეს და ტყეში დატოვეს, დაიხლოვა და კარისკაცებად გახადა, ხოლო ძიძაშვილი და მორ-

დილი, – ქალის ქმარი, განდევნა. იმ ზღვისპირა ტყეს, სადაც ანა დატოვეს და კივილით გადაირჩინა თავი, ანაკლია შეარქვეს; ამ ტებს კი, სადაც ძიძიშვილმა თავი მოსთხოვა და ქალმა თავი დაიცვა, დღესაც ანაშ ტების უწოდებენ“ (ი. სიჭინავა).

ტეპი (ტყე), ადგ. ფერდობი ადგილია. „გაუვალი ტყე ყოფილა. დღეს ჩაის პლანტაციია“.

ურალალ (შავლელე), ლელე.

ფონხვი, ადგ.

ღარჩრე (თეთრი ლელე), ლელე. დიდი ლელე.

ლორჯონია, ადგ.

შქა სამარბალოში შარა (შუა სამეგრელოს გზა), „ეს გზა სამეგრელოს შუაზე ყოფდა. იგი ზუგდიდს აერთებდა გორდთან, ფოცხოთი-ზანათი-ლესიჭინეთი გადიოდა ხობსა და ზუგდიდში. ამ გზით დადიოდა ეტლები, დილიუნები, ამ გზით მიმოდიოდა ჯარის ხალხი, საქმის კაცები, ქარავანი, ვაჭართა ურმები. ეს გზა მთელი სამეგრელოს სასიცოცხლო ძარღვი იყო“ (იონა ბახვას ძე სიჭინავა, 89 წლისა).

შქაპარი (შუაკარი), ადგ. „შუა სამეგრელოს გზის კარი იყო ამ ადგილას“.

შქატყა (შუატყე), ადგ. „გაუვალი ტყე ყოფილა. დღეს გაჩეხილია და ჩაის პლანტაციია გაშენებული“.

ცაცხვჯინჯი (ცაცხვირი), ადგ. გაშლილ ველზე კონუსურად ამალღებული, მაღალი მინაზურგაა, დაახლოებით 10 მეტრის სიმაღლისა. კონუსის ცენტრში დიდი, ათასწლოვანი ცაცხვი დგას. შემდეგ ჩრდილოეთით უნაგირაა. ვრცელი ბორცვის ცენტრში დგას ოხვამე – ეკლესია. „ცაცხვჯინჯი ხორავების უძველესი სალოცავია. ამ ადგილის სამხრეთით, გაშლილ ჭალაზე გადიოდა „შქა შარა“. ამ გზით უვლია უტუს ურდუმს. ამ ადგილს ოკატიფუსსაც უწოდებენ“.

ჭვიტილონი (ვაზია ჭვიტილური. მისი დობილო ყოფილა), ადგ.

ჭოლოკა კარი, ადგ. ჭოლოკავების კარი. დადიანს კარგ სამსახურს უწევდა ვინმე ჭოლოკა. ამ სამსახურის გამო დადიანს აზნაურად გაუხდია იგი და ეს ადგილი მიუცია“ (ვლ. სიჭინავა).

ხვიჩარონი, ადგ. „დღეს საყანე. დიდ ნაწილზე ჩირგვნარი, ნაწილზე ჩაის პლანტაციია“. ხვიჩარიაში ნარონია, ხვიჩარიების თურის ნადგომი“ (კ. სიჭინავა).

ხორბონა (დაზვინული, ნაყოფით ავსებული), ადგ. საყანე. „აქ ისეთი მოსავალი იცოდა, რომ ხალხი ამბობდა: „მუნაწილი იხორგუ“, – მონეული, ჭირნახული იზვინებაო“ (კ. სიჭინავა, 53 წლისა).

ხორბონა, ადგ.

ლენურნუმი

სოფელი ლენურნუმე რაიონის ცენტრის დასავლეთით მდებარეობს, ხობწყარის მარჯვენა სანაპიროზე, რომელიც მას დაბა ჩხოროწყუსა და ქვედა ჩხოროწყუსაგან გამოყოფს. სამხრეთით მას სარაქონი ესაზღვრება, დასავლეთით კი – ნალენჯიხის რაიონის ჯუშმათისა და ხაბუშის სასოფლო საბჭოები. სოფელი გორაკ-ბორცვებზეა შეფენილი და ოთხ უბნად იყოფა: **ლენურნუმი** ცენტრია, **ნაბაზა** – სამხრეთ-დასავლეთი ნაწილი, **ნაქატი** – სამხრეთ-აღმოსავლეთი, ხოლო **ჯუშმათი** ჩრდილოეთის უბანია. ლენურნუმეზე გადის ძველი გზა. ამ გზით იარა 1918 წელს საშა გეგეჭკორის ლაშქარმა. ბორცვთა ფერდობების წითელმინა ალუვიური ნიადაგი მევენახეობისათვის ხელსაყრელ პირობებს ქმნის. მრავალფეროვანი ხეხილნარით მოფენილი დობერები, თელის, მუხისა და ნაბლის ტყეებით შემოსილი თხემები მომხიბლავს ხდიდა სოფელს. ტყეთა შორის, ველიანზე, საქონლის საგაზაფხულო და საშემოდგომო საძოვრები ყოფილა. სოფელში 398 კომლია, 1581 მცხოვრებით.

- ბატურაპ ნოხორი** (ბატურას ნასახლარი), ადგ.
- ბიტუპ წყარი** (ბიტუს წყალი), ლელე.
- ბინოხონდინა** (გადახნული, გაღმა მიწა), ადგ.
- ბობიაპი ნოხორი** (გოგიას ნასახლარი), ადგ.
- ბოშირილი** (გავაკებული, ხანგრძლივი სიარულით ჩავაკებული, გალელე), ადგ. „უნაგირა. „აქ გზა გადიოდა და გადის დღესაც. ამიტომ ეს სუკი შემდეგ, ხანგრძლივი სიარულის გამო ჩაღებულა, ჩავაკებული“.
- ბულიაპი სუპი** (გულიეს სერი), ადგ. „აქ წინათ გაუვალი ტყე ყოფილა. სერზე გულია სახლებულა. მის ორივე ჩავაკებაზე თელნარი და ცაცხვნარი ყოფილა“.
- ბუჯაპი ნოხორი** (გუჯას ნასახლარი), ადგ.
- დანიწყუ**, წყაროს წყალი. „სულ ჩამოქცეული ადგილია. დანანწყვი – ჩამონაქცევი“.
- დიდნოხორი** (დიდ ნასახლარი), ადგ. „აქ სულ ყმები ესახლნენ. ამ ადგილებიდან მიღებულ ჭირნახულს სულ ბატონს აბარებდნენ და რადგან სულ ყველაფერს ართმევდნენ, გლეხები აიყარნენ და ტყისკენ გადასახლდნენ. ასე იქცა XIX ს. 60-იან წლებამდე ეს ადგილები ნაფუზვრად, ნაფვრად, ნაპარტახლად, ნადობორად“ (ილია თევდორეს ძე ნურნუმი, 70 წლისა).
- დობიარ** (დობილო), ადგ.
- დობიარ** (დობილო), ადგ. „წინათ სულ მსხალნარი ყოფილა აქ. ჯოლოსხული, კისერა სხული – ჯოლო მსხალი, კისერა მსხალი მოდიოდა აქ. დღეს ჩაის პლანტაციია“.
- დობიარ** (დობილო), ადგ. დღეს საყანეა.
- ეპიარზენი** (ჩამოვაკებული), მთელი უბანი.
- ეპიარპი რზენი** (ეგიას ველობი), ადგ. ახლა საყანეა. „ეგია თავადიშვილი ყოფილა. მისი საბატონო ყოფილა ეს მიწა“.
- ენნერი** (ენერი), ადგ.
- ენნერი** (ენერი), ადგ. საყანე.
- თხინა** (თხილნარი), ადგ. „სულ თხილნარი ყოფილა“.
- კიკოპი ნოხორი** (კიკოს ნასახლარი), ადგ. დღეს ყანაა.
- კოსტაპი ძვაპი** (კოსტას ქვაპი), გამოქვაბული. „ერთი შესასვლელიანი ქვაბია. ძალიან ღრმა და გრძელი, ერთი კილომეტრის სიგრძით, იქნებ მეტიც. ჩვენ იქით არ წავსულვართ“.
- კოტონყარიპი წყარი** (ქოთნის წყლის წყალი), ლელე და წყაროსთვალი.
- ლანჯონა** (კოპიტნარი), ადგ. დღეს საყანეა.
- ლეპინა** (სახბორე), „აქ, ამ ფართო ველობზე მოწყობილი ყოფილა სახბორეები. აქ მშვიდად და მუდმივი მეთვალყურეობის ქვეშ ძოვდნენ ხბოები“.
- ლეპალა** (ლეპის ლელე), ადგ. „აქ ლეპის ხე, – ლობიოს ხე ხარობდა. ფოთლები და ლეპნები სულ ლობიოსი აქვს. ამ ხისაგან ჩონგურებს და ფანდურებს აკეთებდნენ“.
- ლეცანა** (ლეცანავე), ადგ. ცანავეების (გვარია) უბანი. დღეს არავინ არ ცხოვრობს.
- ლეჯობა** (საჯობო), ადგ. „ჯობა გვარი ყოფილა. 21 დინო სახლებულა აქ. დღეს ამ გვარის არავინ არ სახლობს“.
- მამიდაპი ნოხორი** (მამიდას ნასახლარი), ადგ.
- ნახამუზუ**, ადგ. „იტყვიან: ყვანა მუძუ – ყანა უდევს გვერდითო, მაგრამ ეს ვერ ხსნის ამ სიტყვას. იგი გამოუცნობია, იქნებ ნახამუზუ – ნაუბედურალი, ნაჭირალი, განაჭირვები ადგილია“ (ლ. ესართია, ი. ნურნუმი).
- ნაბამბუ**, „ადგილი, სადაც მოჰყავდათ ბამბა ხუნტუებს“.
- ნაბაზა**, ადგილის სახელი აუხსნელია. მთელი უბანია: „ნა-გვაზუ – ფიქრობდნენ ძველები, ნაგვაძუ – ნაბრძოლი ადგილი“ (ი. ნურნუმი).
- ნაბობაქუ**, ადგ. „გობეჩიებს ეკუთვნოდა და მიყიდეს ხუნტუებს. ამჟამად ხუნტუების დასახლების ქვემოთაა“.
- ნაისირუ** (ნაისლარი), ადგ. „ეს დიდი მასივი სულ ნაისლარია“.

- ნაქატი** (შენაერთი), სოფელი. 1. „ხალხი სხვადასხვა კუთხიდან აქ მოსულა, შეერთებულა და აქ დასახლებულა. აქ ნაკათი მოსახლეობააო, – შენაერთი მოსახლეობააო, – ასე გამოგონია ძველებისგან; 2. ნაკათი შესაკრები, ოკათი, თავშესაკრები ადგილია, სადაც ხალხი იკრიბებოდა ყოველ საჭიროების ჟამს ჯარალუაზე, ცხოდზე, შაყარუაზე; 3. აქ პატარა ლელები იკრიბებოდა, ერთმანეთს ერთვოდა, ამიტომ ადგილს ნაკათუს ეძახიან. სოფლის ეს უბანი, ან სოფელი სწორედ მთის ჩავაკებასა და მდინარის ქალაზე, ველიანზე მდებარეობს“ (ტარასი თეიმურაზის ძე ნურნუმი, 72 წლისა).
- ნაქაპა**, ადგ.
- ნაქარუ** (ნაკარვალი), ადგ. „ამ გაშლილ სერსა და მის ფერდობზე მესაქონლებს ჰქონიათ კარავები, ჰყავდათ საქონელი და აქ აძოვებდნენ მათ“ (ი. ნურნუმი).
- ნაქარუ** (ნაკარვალი), ადგ. „წინათ აქ კარავები მდგარა“.
- ნაქლასუ** (სკოლის ადგილი), ადგ. „ნაოხვამუს წინ, მოედანზე მდგარა ოთხკლასიანი სკოლის ძველი შენობა“ (ტ. ნურნუმი).
- ნამალაზუ** (ნასასიმიდარი), ადგ. „ოკირეპის დიდ ნაწილს ნამალაზუს ეძახიან. მას ჭოჭუაში ნამალაზუს ეძახდნენ. ექვსი მალაზა იდგა. მათ გვერდით ჯარუს ნამალაზუა, იქაც ერთი მალაზა მდგარა. მალაზა-ნანია ჩხვერის (ლომის ლომი) შესანახად ჰქონდათ. აქ მონეულ ჩხვერს აქვე მალაზაში ინახავდნენ. შემდეგ ჩამურით ცხვავდნენ. მალაზას ფარონსაც ეძახდნენ. ფარონს, აგრეთვე, ხშირ, დაბურულ ტყიანსაც ეტყვიან“ (ტ. ნურნუმი).
- ნანქარუ** (ნაქერალი), ადგ. „ძერები ყოფილა სულ ამ ადგილებში, ხეებზე ჰქონიათ ბუდეები. აქ ნიადაგი შავმიწაა, ნოყიერი, ძლიერ ნაყოფიერი, ეფშა დიხა, მონკა დიხა“.
- ნაოსხაპუ** (ნასაცეკვარი), ადგ. „სოფ. ჯუშმათია. აქ წინათ ეკლესია იდგა, წმინდა გიორგის ხატი ესვენა. აქვე იყო დანყებითი სკოლა. მის წინ, მინდორზე, იცოდნენ ჯარალუა – ცეკვა-თამაში“.
- ნაოსხაპუ** (საცეკვაო), ადგ. „ნაკარკალუს გვერდით იდგა დიდი ცაცხვი, რომლის ქვეშ ყოველ შაბათს და კვირა საღამოს ხალხი იკრიბებოდა და ერთობოდა ცეკვითა და თამაშით“.
- ნაოხვაპუ** (ნასალოცვარი), ადგ.
- ნაოხვაპუ** (ნასალოცვარი), ადგ.
- ნაოხვაპუ** (ნასალოცვარი), ნაეკლესიარი, ადგ. „აქ იდგა წმინდა გიორგის სახელობის ეკლესია. აქ ლოცულობდა ჯუშმათის, ნაკათის, ეგარზენის, ლენურნუმეს მოსახლეობა. იგი ცენტრად ითვლებოდა“ (ტ. ნურნუმი).
- ნარზენუ** (ნარზინარი, ან ხელოვნურად ჩავაკებული), ადგ.
- ნასართუ**, ადგ. მალალი ბორცვია.
- ნაურამუ** (ნაურმალი), ადგ.
- ნაფარვალუ** (ნაპეპლარი. პეპელასაც ეტყვიან), ადგ. „აქ გროვდებოდა პეპელა და შემდეგ მალლა, მთისკენ მიდიოდა“.
- ნაღუმუ** (ნალომარი), ადგ.
- ნაჩალიპუ**, ადგ. „აქ წინათ ოჭკადური ყოფილა. ახლაც პოულობენ აქ რკინა-წინას. მჭედელი ხალხი ნაცხოვრება აქ“ (ვლადიმერ გიორგის ძე უბირია, 81 წლისა); „სანახნაკოს უბანია, აქ გვიან მოსე ნახნაკოს სამჭედლო მდგარა“.
- ნაჩამურუ** (ნაოჩამურუ), ადგ. „აქ სოფლის საერთო ჩამური იდგა, დიდი და საზოგადო. აქ ნანიებიც მდგარა ლომის შესანახად და მრავალი მცირე ჩამურიც ყოფილა მოწყობილი. ერთი სოფლის, ერთი თურის საერთო საკუთრება ყოფილა იგი, სათურო, საგვარო სასაჩამურე“ (ტ. ნურნუმი).
- ნანისქვილუ** (ნანისქვილარი), ადგ.
- ნანისქვილუ** (ნანისქვილარი), ადგ. „ამ პატარა ლელებზე, ერთმანეთის მიყოლებით, სულ ნისქვილები მდგარა“ (ვლ. უბირია).
- ნანწყობილ** (ნანყაროსწყალარი), ადგ. „წინათ წყაროს წყალი ყოფილა. ახლა ამომშრალია.
- ნაჭუ** (ნაჭვავარი), ადგ.
- ნაჭაპალუ** (ნასამჭედლარი), ადგ. „გადმოცემით, აქ უძველესი სამჭედლო ყოფილა. დღესაც ვპოულობთ რკინის წიდეებს, სხმულებს, სამჭედლო ინვენტარს და ა. შ.“ (ტ. ნურნუმი).
- ნაჭკილუ** (ნამჭადარი), ადგ.
- ნახაჯუ** (ნაცერცვალი), ადგ.
- ნოხორი** (ნასახლარი), უძველესი ნასახლარია, ადგ.
- ოკირეპი** (საკირე), ადგ. „აქ ნაკიფუდან კვარაცხელიებს ჰქონიათ მიწა. ეს მიწა მორჩილი, ფურცუ, შედარებით მწირი მიწა ყოფილა. უძველესი საკირეაო, იტყოდნენ“.
- ოკიფუ** (კენაფის), ადგ.
- ოქაჯუ** (საქაჯო), ადგ. „გაუვალი ტყიანი და გამოქვაბულიანი ადგილი ყოფილა. გადმოცემით აქ სულ ეშმაკები და ქაჯები ბუდობდნენ თურმე წინათ. ამიტომ ძლიერ საშიშარი ადგილი ყოფილა“.
- ოყარყალუ** (საყიყინო), ადგ. „აქ წინათ პატარა, დამდგარი ლელე ყოფილა“.
- ოშაყარ** (თავშესაყარი), ადგ.

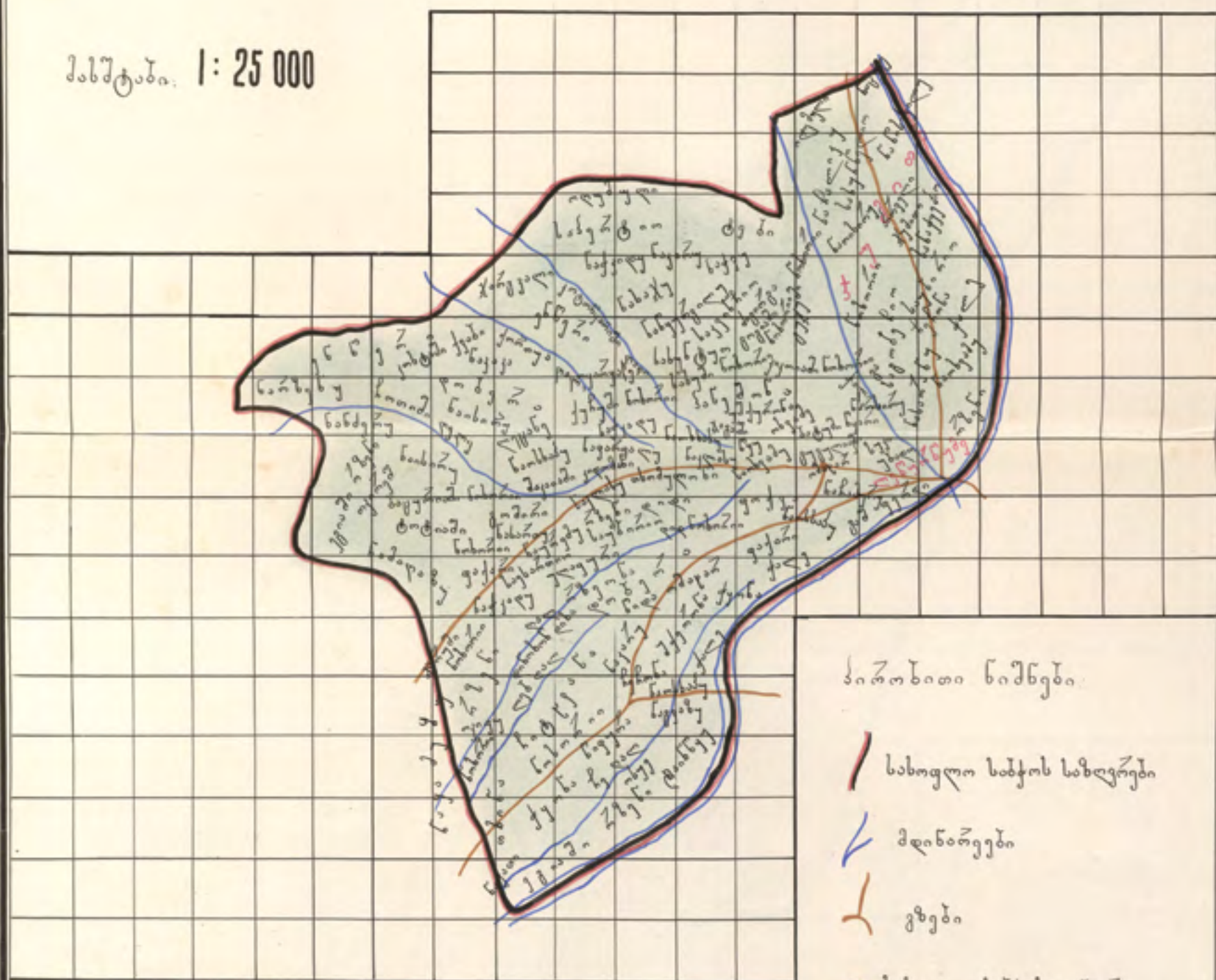
გეგეჩკოვის მხარეთმცოდნეობის მუზეუმი

ჩხოვრწყის ზაიონის ტოპონიმიკური ატლასი

ლევან ზვამბაქის სასოფლო სიბჭო

1980 წ.

მასშტაბი: 1:25 000



ოშაყარ (თავშესაყარი), ადგ. „მას ჯალალონიაში გას ეტყვიან. აქ იცოდნენ თავშეყრა – კათუა, შაყარუა. იცოდნენ ჭარკუნობა, – ჭარკუნის თამაში“.

ოშაყარ (შესაკრები), ადგ. „აქ უტუს ლაშქარს, მის ურდუმს მოუყრია თავი. უტუს აქ უქადაგნია თავისი ურდუმისთვის თურმე“.

პანეშონა (პანეშონა ვაზის დობილო), ადგ. დღეს აქ ჩაის პლანტაციაა. „პანეშონის ვაზი შავყურძნიანი ჯიშია. საკმაოდ მჭიდრო, გრძელი მტევანი იცის. ისხამს ბევრს, იცის კარგი ღვინო. მას ეკლესიაში მღვდლები საზედაშედ იყენებდნენ. ოჯახში ვისაც პანეშონის ღვინო ჰქონდა, ძლიერ იწონებდა თავს ამ ღვინოთა და ყურძნით. დღეს სრულიად გადაშენდა, აქა-იქ თუ აქვს ვინმეს, ისიც ძალიან იშვიათად“ (ი. ნურნუშია).

რეჰე, ადგ. ხობისწყლის ქალაში ქვიანი ადგილი.

რეჰენი (ვაკე), ხობისწყლის ქალა.

რეჰონა (მიდვრობა), ვრცელი ველია, ადგ.

საქსარტიო, ესართიების (გვარია) უბანი. „იგი ორ ნაწილად იყოფა: ძველი საქსარტიო და ზემო საქსარტიო“.

საქვინჩიო, კვინჩიების (გვარია) უბანი.

სანაჭყეპიო, ნაჭყეპიების (გვარია) უბანი.

საპარტიო, პერტაიების (გვარია) უბანი.

საშხირიო, უბირიების (გვარია) უბანი.

სანახნაპიო, ადგ. მდინარე სქურჩეს ნაპირი, სადაც ნახნაკიები ცხოვრობენ.

სახელაიო, ადგ.

სახუნტუო, ხუნტუების (გვარია) უბანი.

საშრჩე, დღეს.

ტოტიანი ნოხორი (ტოტიას ნასახლარი), ადგ. „ტოტია ნურნუშია სახლებულა აქ. ახლა სატყეო უბანია“.

უბადო მოხონი (უბედური გადასასვლელი), ადგ. „ცუდი აღმართი, ცუდი გასასვლელი ადგილი, ციცაბო და ოღრო-ჩოღრო“.

ულაყური, ადგ. „ულაყუჯისაც იტყვიან. ისე „ყურსალეფიში ოულარი შარას“ ამბობენ, – ყურსალების – კაცის გამყიდველთა სავალ გზას. სულ ჩახრამული და ციცაბო ტყის ბილიკი“ (დ. ესართია).

უშაშრონი (ვაშლნარი), ადგ.

ფოქვა, ადგ. „აქ ნურნუშიები სახლებულან. ისინი გამოქცეული ყოფილან. უბადომოხანით მოსულან და აქ დასახლებულან. თავდაპირველად ნულუკიძენი ყოფილან ისინი. გვარი შეუცვლიათ. პირველი გამოქცეული ნულუკიძე აქ ღრმა ბალახებში ჩანოლილა. ღამე ბალახი გაზრდილა და ჩაუმალავს ნულუკიძე და მისი თოფი. ქუთელიამ მოკლა ნულუკიძე. მას ცოლი ორსული დარჩა. შვილი დაბადებულა, მისგან გამრავლებულა ხალხი. ქუთელია დაუნყევლიათ; ნულუკიძის მკვლელობის გამო ქუთელიას აზნაურობა

მიუღია, ხოლო ნულუკიძის ვაჟი დალოცვილი გაზრდილა. მისგან მომრავლებულან ნურნუშიები (იაკობ ნურნუშია, 50 წლისა).

ძორთუა ღალ (ქართველის დღეს), ადგილი და დღეს. „აქ ქორთუ (ქართველი) ნასახლება და ეს დღეს მისი ეზოდან იღებდა სათავეს“.

ძუთუში ნოხორი (ქუთუს ნასახლარი), ადგ.

ღულუნიაში სუპი (ღულუნის სერი), ადგ. აქ სახლობს ღულუნი პარტენის ძე ესართია, 58 წლისა, მისი დაკვირვებით, „ამ ეზოში თუ კაცი დანვა, სხეულზე დააყრის და დაანითლებს, შემდეგ საშინელ ფხანას ინვეცს. მხოლოდ ამ ადგილს, სხვაგან ასეთი რამ არ შეინიშნება. ამ ადგილისთვისაა ეს დამახასიათებელი. მაგრამ ერთიცაა შესანიშნავი, რომ ზოგი კაცი თუნდაც დანვეს, თუნდაც იკოტრიალოს დღეობით, არ მოქმედებს. რაღაც საინტერესო ამბავია, მე ბალახი მეგონა ამის მიზეზი, მაგრამ ბალახი არ აღმოჩნდა. არც ცალკე მინაა მიზეზი, მინაც ცალკე გავსინჯეთ, ტანზე ნავისვით, მაგრამ იგიც არაა. რაღაც სხვა ამბავია“ (დ. ესართია).

შავანიაში კილოზანი (შავაიას კილოზანი). „დიდი ტყე ყოფილა და ეს ტყიანი სულ შავაიასი ყოფილა. აქ მას ცხვარი და თხები ეყენა თურმე“.

შქერონა (შქერნარი), ადგ.

ჩე ღალი (თეთრი დღეს), დღეს.

ჩეშონა, ადგ.

ჩიტყანა (ჩიტყანა), ადგ.

ჩოთოშ დღეს (ჩოთოს დღეს), დღეს. აქვე იწყება და ერთ კილომეტრზე თავდება.

ძიბირბა (ეკლნარი სერი), ადგ. სერი, გორაკი.

ძიკიაში ნყარო (ძიკიას ნყარო), ნყაროს ნყალი.

წიდა, ადგ.

ჭალე, ქალა.

ჭუბურონი (ნაბლნარი), ადგ. „ამ ადგილზე ჯერ უტუს ურდუმი მდგარა, შემდეგ, 1918 წელს საშას მეთაურობით მენშევიკური ხელისუფლების წინააღმდეგ მებრძოლი ლაშქრის კრება გაიმართა. ამ კრებას ევგე უბირია მეთაურობდა. ამ რაზმმა გაიარა მუხური, ნაფიჩხუ, ომარტე, სალხინო, გაჭედელი, მარტვილი და გორდში გადავიდა. აქედან კი ჩრდილოეთ კავკასიაში ნავედით მამისონის უღელტეხილით“ (ვლ. უბირია). „ეს ადგილი საგობეჩიოშია“.

ჭყონა (მუხნარი), ადგ. ტოპონიმი ერთგანაც გვხვდება.

ხახულაში ნოხორი (ხახულას ნასახლარი), ადგ.

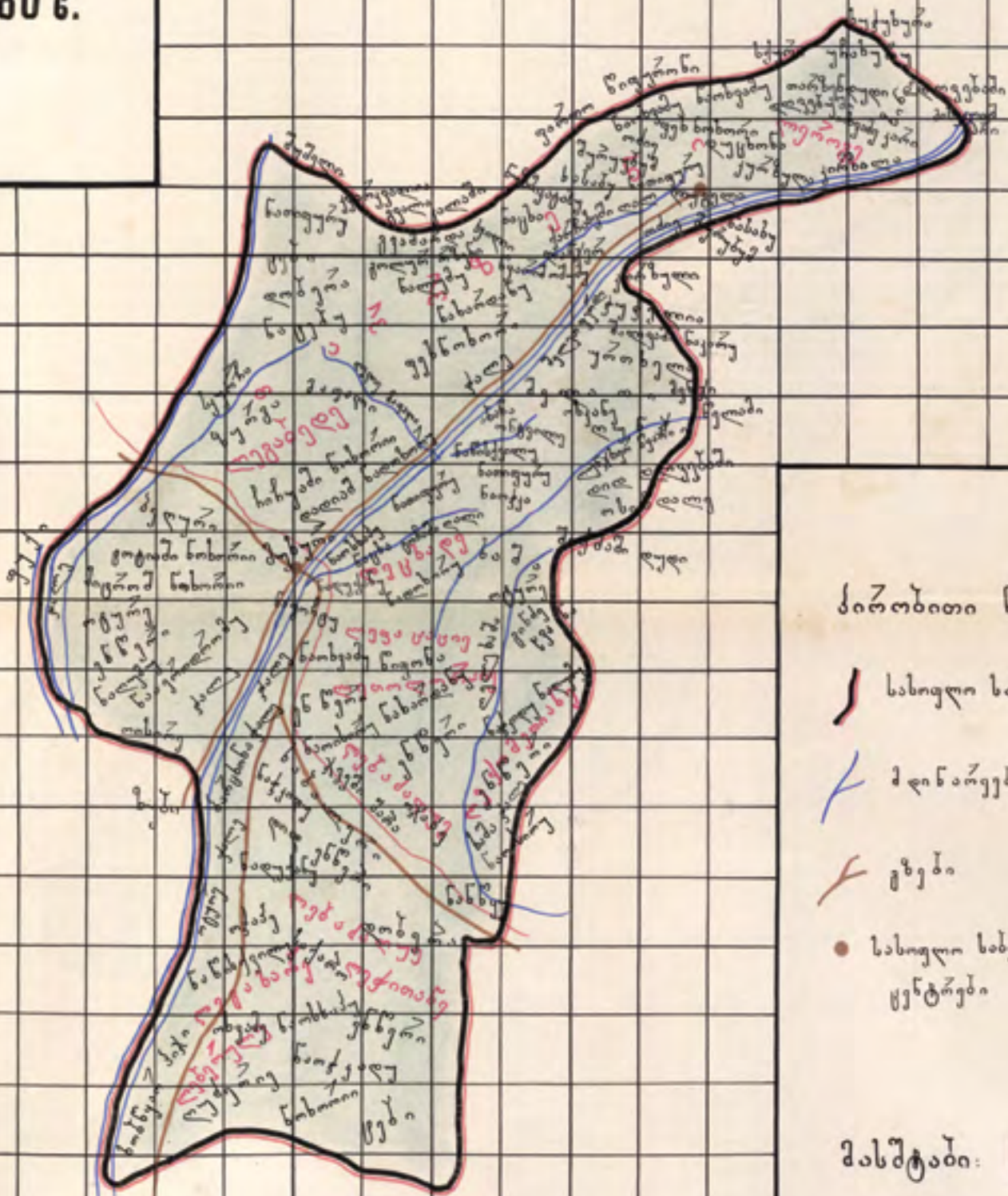
ჯაბაშ ნყარო (ჯაბას ნყარო), ადგ. ნყარო.

ჯარბვალი (ჯარგვალა სახლი), ადგ. „აქ ჯარგვალა სახლი მდგარა“.





ჯუმათი, სოფ.

მეცნიერების მხარეთმცოდნეობის მუზეუმი
 ჩხოტონის რაიონის ტოპონიმიკური ატლასი
 მუხურის სასოფლო საბჭო

1980 წ.



ძირითადი ნიშნები:

-  სასოფლო საბჭოს საზღვარი
-  მდინარეები
-  უბანი
-  სასოფლო საბჭოს და უბნის ცენტრები

მასშტაბი: 1:25 000

მუსური

სოფელი ხობისწყლის ხეობის ზედაწილშია გაშლილი. მისი ჩრდილოეთი ნაწილი ნიფურონისა და ოსინდალეს მთებს შორის არის შეჭრილი. აქ, მთების ფერდობებზე და მცირე, მაგრამ ნაყოფიერ ქალებში უძველესი ნოხორუები – ნასახლარებია, ნახარდნარი დობერები და ოსკალე მასივები. ვაზი და ფუტკარი დღესაც ამ სოფლის მშვენიერებას წარმოადგენს. სოფელს ჩრდილოეთითა და ჩრდილო-აღმოსავლეთით გოიარზენისა და ოსინდალეს მთები ადგას, რაც ღრმა, თვალწარმტაცი კარსტებით და მთის ლამაზი კორდებითაა დამშვენებული. ხობისწყალი კალმახითაა სავსე. მისი შუა ნაწილი შემდეგ უფრო გაშლილ ხეობაში გადადის. სოფელს სამხრეთითა და აღმოსავლეთით ესაზღვრება ხაბუშის, ზუმისა და თაიას სასოფლო საბჭოები, ხოლო დასავლეთით – წალენჯიხის რაიონი. ხობისწყალი ამ სოფლის ტერიტორიაზე თვალწარმტაც სანახობებს ქმნის. აქვეა კოლხური ფუტკრის საჯიშე მეურნეობა. სოფლის ცენტრი XIX საუკუნის დასასრულს მთელი ამ მხარის სავაჭრო, ეკონომიკურ კერას წარმოადგენდა. აქ იყო ვაჭართა და ხელოსანთა უბნები. იყო აგარაკები, ტერასული მასივები. გადიოდა ძველი გზა წალენჯიხისა და ზუგდიდისაკენ. სოფელი დღეს მთელი სამეგრელოს მშვენიერებაა.

- აბანო, ადგ. „უძველესი ნააბანოვარია. აქ შენობაც მდგარა. ახლაც კვ. მეტრ ფართობზე სულ სიმშრალეა, სულ თოვლი რომ იდოს ირგვლივ, აქ თოვლი არ დევს, ზამთარშიც ასეა“ (გ. ხუხუნი).
- არონი, ადგ. არონო. ღელეც არის აქვე ამ სახელწოდების.
- ბელარი, ადგ.
- ბაღიკარა, ღელე.
- ბვალე შარა (სულ გზა), ღელე.
- ბვამარდა ფირდი, ადგ.
- ბვამარდა, ადგ.
- ბოგიაში რხინი, ადგ.
- ბულუჩ რხინი (მთის ველობი), ადგ. „მთაში ჩავაკებული ველობია რამდენიმე ჰექტარამდე. იგი საყანედ ჰქონდათ გამოყენებული“ (სანდრო ცირდავა).
- დიდ ბოგიაში ნყარი (დიდი ბოგირის წყალი), ღელე. უერთდება ხობწყალს.
- დიდ დღვებში, ადგ.
- დიდვი, ადგ. მთა.
- დიდღალი (დიდი ხევი), ადგ.
- დიდძხნი, მდინარე. „მღვიმიდან გამოდის. ნვიმიან ამინდში დიდდება და ხმაურობს, დიდს იძახის“.
- დურცხონა (ეკლნარ-ბუჩქარი), ადგ. „უძველესი ვაზნარი ყოფილა. მაღალ ხეებზე მიშვებული ყოფილა დცხუს ჯიშის მაღლარი ვაზი, რომლის ყურძენი და ღვინო ძალიან კარგი ყოფილა. ადესა და სხვა დღეს ცნობილი ჯიშის ვაზი მას ვერ მიუდგებოდა თავის ღირსებით. ასე გამიგონია ჩემი წინაპრებისგან“ (ჟუჟუნა პეტრეს ასული შენგელია, 59 წლისა).
- დღვებში (ჭაობნარი), ადგ. „მთის ველობი, ჭაობიანი“.
- ენერი (ენერი), ადგ. ტოპონიმი რამდენიმე ადგილას გვხვდება.
- ენერი (ენერი), ადგ. დღეს ჩაის პლანტაციას.
- ზინდი ანუ გოზინდილი (რზენდილი – ველდილი), ადგ. 1. „იგი მთის მკერდზეა გაშლილი, ვრცელი ველია, რზენი დიდია, ზენდი ან ზინდია“; 2. „ზინრე – მოსასვენებელი, საწოლი ადგილია. სახლობენ გაბედავები“ (გ. ხუხუნი). მთარზენსა და უჩა ხურუს მთებს შორის გაჭიმული ველი.
- ზურბა (მინაზურგა), ადგ. „უძველესი ნასალოცვარია“.
- თარზენი, გოლარზენი (მთაველობი), ადგ. „მთის შეფენაზე და მის ძირას, მდინარე ხობისწყლის ქალაზე, არის ეს მთავარი რზენი, მთავარი ველობი. აქ სიმინდის და ღომის უხვი მოსავალი მოდიოდა თურმე“.
- თიქნოსორი (თიქნასახლარი), ადგ.
- თხირიში (თხილისა), უბანი. ამავე სახელწოდების მდინარეცაა. ხობისწყლის შენაკადია.
- კალაშ დუდი (კალას თავი), მთა.
- კალაში (ლერნამი), ადგ. „აქ სულ ლარჭემი (ლერნამი) ყოფილა. მისგან მწყემსები ლარჭემს აკეთებდნენ.“
- კალაში, ადგ.
- კაპუნია, ადგ. „უძველესი სალოცავი ყოფილა. აქ კაპუნია სცოდნიათ“.
- კირზული, ადგ. „აქაც გაშლილი ოსკალეობა. ზაფხულში აქ დაჰქონდათ სკის ბუკები და ჰყავდათ სკა. ჩვენი სოფლის ღირსებას ფუტკარი და თავილი წარმოადგენდა. გარდა თავლისა, ჩვენი მხარის მშრომელებს ბაზარში გაჰქონდათ ცვილი და თავლის არაყი. თავლის არაყი ყველაზე საუკეთესო არაყია“.
- კრზალა (მწევარ ძაღლთა სანაშენი), ადგ. „აქ დადიანებს კურზვალი – მწევარ ძაღლთა სანაშენი ჰქონიათ. აქვე ყოფილა ძაღლით სანადირო ადგილები კურდღელზე და მელაზე“ (ნიკოლოზ ალექსის ძე გახარია, წლისა). „მთა ჰგავს ღომის მოსაზელ კირზას“.
- კუჭუსურა, ადგ.

- ლაკადა (მთისწინა), მთისწინა ფერდობები და ველობი. „სულ ეს დაბალი ადგილები, მთის კალთები, ბორცვები და გორაკები მთისწინა, ძველებიდან ლაკადა ადგილებად და დასახლებული“.
- ლაკადა, ადგ. „მთის ფერდობია, იქნებ „ლაკადა?“
- ლანჯარი (ლანჯობა – კოპიტნარი), ადგ.
- ლარილი, ადგ. „თოლორდავების ნასახლარია“.
- ლეზარბალი, ადგ. „მეორე მუხურში ბაძალუების სალოცავი ადგილია. აქ მათ ბარბალობა იცოდნენ“.
- ლეზარბალი (საბაძალუო), უბანი. „ბაძალუების (გვარია) სამოსახლო აქ“.
- ლეზარბალი, გაბედავების (გვარია) უბანი.
- ლეზარბალი (საგახარო), უბანი. გახარიების (გვარია) უბანი.
- ლეზარბალი, უბანი მეორე მუხურში. „გახარიები (გვარია) სახლობენ“.
- ლეზარ ჩირუში წვანა (ლევან ჩირუას ყანა), ადგ. „ლევანის ყმა სახლებულა აქ. იგი მოხუცი ყოფილა, ლევანს მისთვის ახალგაზრდა ცოლის შერთვა ურჩევია. ყმას ცოლი შეურთავს, რომელთანაც შემდეგ ლევანი ატარებდა თურმე დროს“.
- ლეთოლორდა (სათოლორდაო), უბანი. „თოლორდავები სახლობენ“.
- ლეთოლორდა (სათოლორდაო), უბანი. თოლორდავების (გვარია) უბანი.
- ლეკი, ადგ. „მინერალური საღებავი – ეკი ან ლეკი ამოჰქონდათ წინათ“.
- ლეკი, უბანი. დასახლება ხობისწყლის პირას.
- ლეკუნა (უკუნეთი ადგილი), ადგ. „უკუნა (გვარია) სახლებულა აქ“. არის მაღლარი ვაზი. დღეს ნასახლარია“.
- ლენჯობა (სანურავი ადგილი), ადგ. „აქ უძველეს დროში რკინას წურავდნენ თურმე“ (გ. ხუხუნი).
- ლერობა (ლერობავი), უბანი. „როგავები (გვარია) ესახლნენ წინათ. მათი უბანია“.
- ლესოსალი, სოსელიების (გვარია) უბანი.
- ლესალიკა, ადგ.
- ლესავა (საფაცავი), უბანი. ფაცავები (გვარია) სახლებულან აქ“.
- ლესავა (საქომეთიანო), უბანი. „ქომეთიანები (გვარია) სახლობენ აქ“.
- ლესავა (საჩიქვანო), უბანი. „ჩიქვანები სახლობენ“.
- ლესირდა (ცირდავების (გვარია) უბანი, „ამ უბანზე გადის მთის გზა. სოფლის ცენტრში ოხვამეა, – ეკლესია“.
- ლესირდა, ადგ. „ხეობა ჩაკვეთილია ლამაზი ინროხით და მოედინება წყაროს წყალი. მას შეერთვის მწარე, მუკვე წყალი, რომელიც უძველესი დროიდან მეცხოველებს სამკურნალოდ მიაჩნდათ. ახლა იგი გამოყენებულია ფართოდ. აქაც მოდიან და ისვენებენ ავადმყოფები, იქითაც გააქვს მთავრობას დაბეჭდილი და აფთიაქებში ყიდის. მისი ხეობა ბუნების ღირსშესანიშნაობით ძალიან მდიდარია. აქ ნიფლისა და ნაბლის მაღალი კორომები, კლდეები და ქვები შემოსილია ფაფუკი, ხაოიანი, გამჭვირვალე მწვანე ხავსით. მთაში მრავალ ადგილასაა კარსტული ქვაბები. ეს მდინარე ხობისწყლის ხეობაა ქოქოდან ვიდრე მიხეილ თოლორდავას ნასახლარამდე“.
- ლესირდა, პიტალო კლდე, მთის ზღუდარი.
- მავალა (მაველი წყარო და ღელე), წყარო და ღელე. „მას მავა წყარსა, – მეფე წყალსაც ეტყვიან, წყლების მეფეს. უერთდება ხობწყალს“.
- მახუტალი, „ადგილი და გამოქვაბული. მახუტელა გახარისას სახელთანაა დაკავშირებული“ (გ. ხუხუნი).
- მენჯი, ადგ. „მინერალური წყალი გამოდის“.
- მიტოში ნოსორი (მიტოს ნასახლარი), ადგ.
- მიხაში კარა (მიხას კარავი), ადგ. „ისიც მესაქონლე მიხა როგავას კარავი ყოფილა“.
- მიხაში კარა (მიხელას კარავი), ადგ. „მესაქონლის სადგომი, კარავი, ჯიხური. აქვე ჰქონდა აგვარა“.
- მუმულონი სუკი, გორაკი, ადგ.
- მუსური (კუთხე), სასოფლო საბჭოს ცენტრი. მთელ სასოფლო საბჭოს ასე ეწოდება. მუხური უძველესი დროიდან ამ ადგილის სტრატეგიული, ეკონომიკური და კულტურული ცენტრი ყოფილა. XIX საუკუნის ბოლოს უკვე არსებობდა მამასახლისის კანცელარია, ფოსტა. აქ, წალენჯიხისკენ მიმავალი გზის ამ ჯვარედინზე იყო ეტლების და დილიჟანების გასაჩერებელი და ცხენების გამოსაცვლელი, მცირე სასტუმრო სახლიც. მისი სავაჭრო ურთიერთობა ზუგდიდს, ქუთაისს და იქითაც ვრცელდებოდა. XIX საუკუნის დასასრულისთვის აქ არსებობდა სადღურგლო სახელოსნოები, ფართლეულის, გალანტიერიის, წვრილმანი სამეურნეო საქონლის სავაჭრო დუქნები, არსებობდა ფურნე, სამიკიტნოები. სოფელს ემსახურებოდა ერთი ბიბლიოთეკა და ერთი ერთკლასიანი სასწავლებელიც (1896 წლიდან ორკლასიანი). აქვე იყო აფთიაქი, აქ ცხოვრობდა და საქმიანობდა ერთი ფერმალიც. სოფლის ღირსებას წარმოადგენდა ხობისწყლის ხეობის შესანიშნავი ჰაერი, რომელიც ზღვისა და მთის ჰაერის ნაზავს წარმოადგენს და სააგარაკო მნიშვნელობას აძლევს ამ ადგილს. აქვე იყო მინერალური წყლები, უძველესი მინერალური გამოსავლები. აქვე,

სოფლის ჩრდილო-აღმოსავლეთ მხარეზე ძველთაგანვე ტერასული ტიპის მიწათმოქმედება იყო განვითარებული. მცირე, ქვის ღორღით და ლობურით გამაგრებული ტერასული ტრანშეები კიბისებურად მიუყვებოდა ფერდობებს და ჭადაჭადას, ღომის და სიმინდის ნათესებით, ხილითა და ყურძნით იყო დამშვენებული. **მუხური** კუთხეს ნიშნავს, ერთ კუთხეს, კუთხისაგან გამორჩეულ, შედარებით ვრცელ უბანს“ (ნიკოლოზ ალექსის ძე გახარია, 64 წლისა).

ნაპაროდრომალი (ნაპაროდრომალი), ადგ. „პაროდრომისათვის მოუწყვათ მინდორი. ერთი-ორჯერ კიდევ დაფრენილა თვითმფრინავი. ახლა ყანა და ბაღია“.

ნადონორუ (ნასახლარი), ადგ. „დადიანს ზანაში არ მოსწონებია ადგილი. აქ მოსულა, ძლიერ მოსწონებია და სასახლე და კარ-მიდამო შეუქმნია აქ“.

ნადუქანი (ნადუქნევი), ადგ. „ამ უბანშიც იდგა ძველი დუქანი“.

ნათიფური (ნათიბარი), ადგ. ადგილი, სადაც საქონელს აძოვებდნენ.

ნათიფური (ნათიბი), ადგ. „ძალიან მსუყე და მაღალი ბაღახი იცის. აქ თიბავდნენ წინათ თივას მესაქონლეები და ინახავდნენ ზამთრისთვის“ (სანდრო ცირდავა).

ნალისმარღი (ნალურსმანი ღელე), ღელე.

ნამაშინ (ნამანქანარი), ადგ. „XIX ს. პირველ ნახევარში უცხო ვაჭრებს მანქანები ჰქონიათ წყლის ენერგიაზე მონყობილი“.

ნანწყუ (ნამეწყალი), ადგ.

ნამოსხაპი (ნასაცეკვარი), ადგ.

ნამოჭაღი (ნასამჭედლარი), ადგ. „უძველესი სამჭედლო ყოფილა, აქვე ჭახუნდეს, – წურავდნენ თურმე რკინასაც“ (რომან შალიკოს ძე ქომეთიანი, წლისა).

ნამოსვამი (ნასალოცვარი), ადგ. „უძველესი ნასალოცვარია, ადგილობრივ მკვიდრთა სალოცავი“.

ნამოსვამი (ნასალოცვარი), ადგ. „უძველესი ნასალოცვარია“.

ნაფოშტა (ნაფოსტარი), ადგ. „უძველესი ნაფოსტარია“.

ნაცხა (ნაჭვარა, გადამწვარი, ახო), ადგ. „აქ ადგილი გეგუნცხალუნა, გეგუნუჭუნა, გადაუნვიათ და დაუმუშავებიათ. თამარ მეფეს უჩუქნია და ამიტომ ნახვამა ადგილია“.

ნახარღანი (ნახარღალი), ადგ.

ნახური, ღელე.

ნობალური (ნაბელლარი), მთა.

ნონორი (ნასახლარი), ადგ. „ბეროკიას გვარის ხალხი სახლებულა. დღეს ნასახლარია“.

ნონორი (ნასახლარი), ადგ.

ნუმიკატახი (ნაძვის მოსატეხი), ადგ.

ნუხა, ხიდი. „აქ, მდინარე ხობისწყალზე, სოფელ მუხურის ცენტრში ადრე, ძალიან შორეულ დროს, თამარის დროს აგებული ოვალური ერთთაღიანი, აგურისა და ქვის ბურჯებზე დაყრდნობილი ხიდი ყოფილა. საბჭოთა ხელისუფლების წლებში აქ ცემენტის ორ ოვალურ თაღზე დაყრდნობილი რკინა-ბეტონის ხიდი აუგიათ. მის მიდამოებს და ხიდს ასე ეძახიან“ (გრ. შენგელია).

ნთიფური (ნათიბი), ადგ. „ამბობენ ოთფ-დუა-თფ-დუა, ე. ი. ჯოგის დასასვენებელი იყო“.

ნკპარია (საყორნე), ადგ.

ნკირი (საკირე), ადგ. „უძველესი საკირე ორმოებს ახლაც ვთხრით ხოლმე“.

ნლეტი ღალი, ღელე.

ნნტკილი (ნატკილო), ადგ.

ნრობა, ადგ.

ნსინდალი (სასიძო), მთა. „ლაკადას ზემოთ, ხობისწყლის მარცხენა ნაპირზე, თაიას ზემოთ, ადგილია და მთაა. იგი თაიადან მუხურის სასოფლო საბჭოში ვრცელდება. გზა მუხურიდან ადის. ძალიან სააგარაკო და მდიდარი ადგილია. სულ ჭყონა და ნიფურონა ტყეებია, – სულ მუხნარი და ნიფლნარი ტყეებია“.

ნსკალი (საფუტკრე), ადგ. მეღეთშია.

ნსკალი სანაშინო (ფუტკრის სანაშენე მეურნეობა), მეურნეობის ცენტრი, მცირე დაბა. ამ მეურნეობას მსოფლიოს 85 ქვეყანასთან აქვს კავშირი. აქედან ვრცელდება კოლხური რუხი ფუტკარი. ჩვენ ხელთ გვაქვს ნერილი პოლონელი პროფესორისა, სადაც იგი თხოვს მეურნეობის დირექციას, რომ ერთი დედაფუტკარი გადაუგზავნონ მას. იგი წერს, რომ კოლხური ფუტკარი მსოფლიოში ყველაზე საუკეთესო ჯიშისაა.

ნტრონევი (სამტრელო), ადგ. მენჯის მიდამოებში.

ნტური (სატურე), ადგ. დღეს ჩაის პლანტაციისა.

ნყონანი (საყორნე), ადგ. „მთის ფერდობია ნაბლის, მუხის, ცაცხვის და ნიფლის ხშირი ტყით დაფარული. მისი ფერდობი დამშვენებული ყოფილა კაკლის მრავალწლიანი ხეებით. აქ სულ ყორნები ბუდობდა“.

ნპარღანი, კლდე უჩარუხუს თავზე. „შევარდენის საბუდარი ყოფილა“.

ნცხანი (საცხენო), გზა. იგი გადადის ნალენჯიხაში.

ნძილი (საძებნი, თევზსაჭერი), ადგ. „აქ, ხობისწყლის ამ მცირე ფონთან ჩვენი ძველები დგამდნენ ფაცურებს, ზადეთი იჭერდნენ კალმასხ. ეს ოძიე ადგილი დადიანებმაც კი იცოდნენ და ხშირად კრძალავდნენ აქ თევზჭერას, თვითონ მოდიოდნენ და თევზის ჭერით ირთობდნენ თავს“ (გრიშა მიხეილის ძე ქებურია, წლის).

ნხარკალუ, „უფსკრულიანი ადგილი, საიდანაც აქ ქვები ცვივა“.

ნხვამი (ეკლესია), ადგ. „აქ დიდი დღეობა იცოდნენ – ნაკურთხობა. აქვე იცოდნენ ალერტობა გაზაფხულსა და შემოდგომაზე“.

ნხვამი (ეკლესია), ეკლესია. XIX ს. ბაზილიკური ნაგებობის ნანგრევია.

ნხვამი კარი (ეკლესიის კარი) მოედანია, ადგ. „აქ შაყარუა – თავშეყრა იცოდნენ გასართობად და საცეკვაოდ, სალხენად. ასევე, დღესასწაულებს ატარებდნენ აქვე, იცოდნენ ალერტობა, თერდობა. თოლორდავების ნამოსახლარია“.

ნხრუპი (სახარე), მთა. „აქ სულ ხარებს აძოვებდნენ. ამ ბორცვიან ხეობებში ხარების ლალი რბენა და ძოვა უფრო უხიფათო იყო“.

ნჯაპი (სათუთე), ადგ.

ნწუნვარი, მთა. „ფრინველთა ღამით დასაბუდებელი ადგილია“.

პაპასძირიზი ბინალური (პაპასძირის დანაძინები), ადგ. „აქ პაპასძირს დაუძინა და ვერც ამდგარა“.

პაპასძირიზი ნყარი, ღელე. მუჟავე წყალია.

საბაქალუ, უბანი. „ბაქალუები (გვარია) სახლობენ“.

სამარჭინლო (სამერცხლე), ადგ.

საცირამუ, უბანი. ცირამუების (ცირამუა გვარია), დასახლება.

საჯარო (საჯარო), ადგ. „აქ ჯარალუა და შაყარუა ხდებოდა. აქ იმართებოდა ცეკვა-თამაში; ახალგაზრდები სწავლობდნენ ცხენოსნობას, ეჯიბრებოდნენ; ერთმანეთს ხვდებოდნენ ახალგაზრდები; სასიძო საპატარძლოს აქ ეცნობოდა“.

სკური, „ადგილი და წყაროა. წყარო მინერალურია, მუხურის წყლის მსგავსი. ადგილიც გაშლილი ადგილია, ნაყოფიერი, ტყიანი და ვაზიანი დობრო ღელეც ჩამოუდის“.

სკური, ღელე და ადგილი.

სკური. მდინარე.

ტხირი (ტეხილი), მთა, მთაზე გადასასვლელი უნაგირი.

ტოტიპი ნონორი (ტოტიას ნასახლარი), ადგ.

ტორიზი ღალი (ტორის ღელე), ღელე.

ურთხელონი (ურთხლნარი), ადგ. „აქ სულ ურთხელები ყოფილა, მრავალწლიანი ხეები. დღეს ბევრი გაჩეხეს, მაგრამ ახლაცაა შემორჩენილი საკმაოდ სქელი ტყიანი ურთხელისა“.

ურარუხი (შავი ხევი), ადგ. „ურა, რუმე, რუხურე, ხურურე, შავი, ბნელი ხეობაა. ძლიერ საშიშარი. შავი ქვის გროვა“.

ფხინონორი (ფხინასახლარი), ადგ. „ფხუ ფიფია ნასახლება აქ ოდესღაც“. **ფუქი**, ადგ. „ფუქი (ბაღახია) იცოდა აქ“.

ქარახევი ღალი (ქარახევის ასულის ღელე), ადგ. „ქვრივი ქალი ყოფილა, ძალიან მამაცი და შრომისმოყვარე. აქ მას მიწები ჰქონია და ამ ღელესთვის მისი სახელი უწოდებიათ“.

ქვბი (გამოქვბული), გამოქვბული ხობწყარის აღმოსავლეთ ნაპირზე, ოსინდალეს მთაზე, თარზენის ჩრდილოეთით, ბზისა და ნიფლის ტევრში ქვები და ხეები შემოსილია მწვანე თივთიკით რბილი ხავსით. აქ, მთის სიღრმეში იჭრება კარსტული მღვიმე, საინტერესო კარსტული ნარმონაქმნებით – სტალაქტიტებით და სტალაგმიტებით. პირველი დარბაზი მოფენილია ხავსით. ძალიან საინტერესო ბუნებრივი ნარმონაქმნია. რაიონის ახალგაზრდობას უცდია მისი კეთილმოწყობა, დამთვალიერებელთათვის მისადგომად გაუხდიათ იგი“.

ქონო, ქობო, (ნაყოფიერი) უბანი, პატარა სოფელი. „ეს ადგილი ძველთაგანვე ცნობილია თავისი დიდი ნაყოფიერებით. მიწა აქ შავია, საფანტივით შავი და ადვილად დასამუშავებელი, ეფშა, დალოცვილი. ხილიან-ვაზიან-ვენახიანი, დადიანების დასამუშავებელი ადგილი“ (გრიშა შოთას ძე ქებურია, 63 წლისა). მთიანი სოფელია, მდებარეობს მდ. ხობისწყლის ზედა ნელზე. სახლობს 37 ოჯახი.

ღალიზი ნყარი, ღელე. მუჟავე წყალია, რკინის შემცველი.

ღუნჯი, ადგ.

ღუნჯი, ღელე.

ღუნჯიზი ნყარი, ღელე.

შაპაზი ნაპარუ (შავას ნაკარვალნი), ადგ. შეღეთის ბოლოსაა, ნამოსახლარი ადგილი. „აქ შავა თოდუას, მწყემსს ჰქონია კარავი, არის ვენახი მაღალარზე“.

შაპაზი ნყარი (შაშას წყალი), წყარო.

შელითფარი (შელეთის ფერდობი), ადგ.

შელითი, ადგ. „მდ. ხობისწყლის ზემონელზე, მუხურის ზევით. სახელწოდება ნარმომდგარია შელიების ნასახლარიდან. აქ სახლებულან, შემდეგ განსახლებულან. შელიათი, შელიას თი, შელიას სახლ-კარი“ (გ. ხუხუნი).

შიქაშალა (შიქაშა ღელე), ღელე.

შიქშასი დუდი (შიქშასთავი), ადგ. „არის გადმოცემა, რომ აქ ყოფილა თბილი წყალი, სამკურნალო. აშენებული ყოფილა აბანო. აქ ქალები მოდიოდნენ, რეცხავდნენ სარეცხს და აშრობდნენ. ავადმყოფები მოდიოდნენ, ტანს იბანდნენ და მკურნალობდნენ. როცა ოსინდალეს ტყე გაიჩეხა, წყალმა იკლო. მენყერმა აავსო შიქშასთავი. ცივი წყალი შეერია და გააცივა თბილი წყალი. ჩვენ ერთხელ გავთხარეთ, ძველ ნაგებობამდე მივედით. მაგრამ ცაცხვი მოჭრეს და მენყერმა ისევ დაფარა ეს ადგილი. საჭიროა გაბურღვა. გვალვის დროს თოლორდავები ხარს იყიდდნენ, მოდიოდნენ აქ, ამ წყლით ხარშავდნენ და იქვე ლოცულობდნენ“ (ნ. გახარია).

შურუბუმი (ულაპარაკო, უხმაურო), ადგ. „აქ ქალი დამალულა, რომელიც გამოქცევია მდევერებს და სული გაუკმენდია, ხმა არ ამოუღია, შემალულა ქვაბში და თავი გადაურჩენია“.

შუშელი (ტიტველი, ალპური ზონა), მთა. „ოსინდალეს და წელამის დუდი სულ შიშველია. ძალიან მდიდარი საზაფხულო საძოვარი“.

ჩე ბვალა (თეთრი მთა), მთა.

ჩიჩუაში ნოხორი (ჩიჩუას ნასახლარი), ადგ.

ცაშიკიბელი (ცაზე ჩამოკიდებული, ცამდე კიბე), ადგ. „ყველაზე მაღალი მწვერვალი ამ ადგილზე, მთა გვამარდასთან. არის გადმოცემა, რომ ამ ციცაბო კლდეზე ნოეს კიდობანი იყო დამდგარი, მიბმული რკინის პალოზე, ჯაჭვით. ახლაც არის აქ რკინის პალო. აქ შემდეგ ქაჯები ბუდობდნენ. ქაჯებისა და ეშმაკების საბუდარია. არის გადმოცემა, რომ აქ მხოლოდ გუჯუ გახარია ნადირობდა ჯიხვებზე. ერთ-ერთი მონადირე აქ ჯიხვს გამოკიდებია. ჯიხვი გაქცეულა. იგი გამოკიდებია მას, გადაჩეხილა უფსკრულში (ნ. გახარია).

წელამი, მთის ფერდობია, ადგ. „წელამონა, შალაფონა ყოფილა, ამიტომ შერქმევია ადგილს ეს სახელი. ნამოსახლარია“ (გ. ხუხუნი).

წიფონა (წიფლნარი), ადგ.

წყაროში მოშუშუ (წყლის დასაღვევი), წყარო. „ამ ხეობაში ეს ყველაზე სუფთა და ცივი წყალია. ამ ადგილას ჩერდებოდნენ მთისკენ მიმავალი მწყემსები და წყალს სვამდნენ. აქ უყვარდათ მოსვლა დადიანებს. სანადიროდ რომ გადიოდნენ, აქ წყალს სვამდნენ“ (კუკური გახარია).

ჭალე, ჭალა.

ჭალე, ხობისწყლის ჭალა.

ჭითაწყარი, მდინარე ხობწყალის შენაკადი.

ჭიფანაშ ღელე (ღელეა), უერთდება შიქშას.

ჭუჭლონი (ჭინჭრიანი), ადგ. „სულ ჭინჭარი სცოდნია და იცის ახლაც, მაღალი და ძლიერ მსუსხავი“.

ჭყონა (მუხნარი), ადგ. „სულ ჭყონა იყო ლებარდეს ზემოთ. დღეს მუხნარი გაჩეხილია“.

ხაბლერი, ადგ. ოღრო-ჩოღრო ორნოხი. სახლობენ გახარიები.

ხამა, ადგ.

ხასაბუ (ხეზე ჩამოსაკიდი, კაკვზე ჩამოსაკიდი), ადგ. „აქ ისეთი ციცაბო ბილიკები იყო, რომ კაცი მხოლოდ ხის ტოტს, – ხას უნდა ჩამოკიდებოდა და ისე გაეველო, ამიტომ ეძახიან ადგილს ხასაბუს – ხას აბუნი რე“.

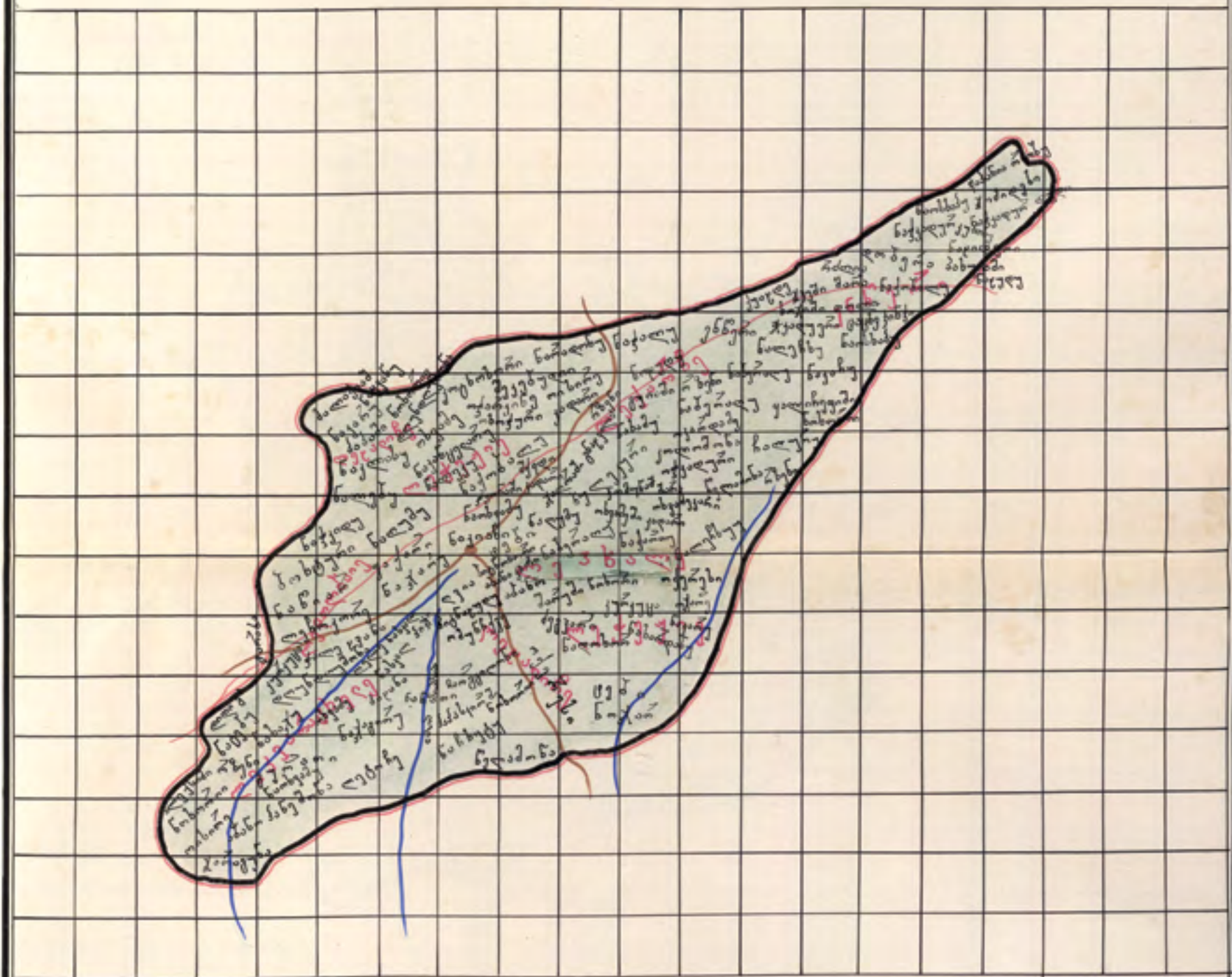
ხეილი (მორღვეული, ფლატე), ადგ. „ჩახსნილი, გამორღვეული ადგილია“.

ხვიმალონი, მთა. ლეგელას ხეობის ნაწილი.

ხოხწყარიში დუდი (ხობისწყლისთავი), ადგ. „აქ, ამ ვინრო, მაღალ და ლამაზ ხეობაში ხავსით დაფარულ ქვაბში ჩანჩქერად გადმოსჩქეფს ხობწყარისთავი“.

ჯეში შარა (ძველი გზა), გზა. „აქ გადიოდა შქა სამარგალოში შარა. იგი ნალენჯიხის გავლით ზუგდიდში გადიოდა“.

გეგმეჯკორის მხარეთმცოდნეობის მუზეუმი
 ჩხოროწყუს რაიონის ტოპონიმიკური ატლასი
 ნაკიანის სასოფლო საბჭო
 1980 წ.



პირობითი ნიშნები:

- / სასოფლო საბჭოს საზღვრები
- / მდინარეები
- - - გზები
- სასოფლო საბჭოს და უბნების ცენტრები

მასშტაბი: 1:25 000

ნაკიანი

სოფელი რელიეფურად მთაგორიანია. მისი ცენტრი მდებარეობს ბიტ-ნაყუდუს და ნატებუს მაღალ სერზე. აქედან რამდენიმე ტოტად იშლება სერი. სოფელს დასავლეთით გარახა საზღვრავს, – სადაბო საბჭოში შე-მავალი მაღალი, უწყვეტი სერი, სამხრეთ-აღმოსავლეთით – ახშოის სასოფლო საბჭო, ჩრდილო-დასავლეთით – შოლის სასოფლო საბჭო და ჩრდილო-აღმოსავლეთით – ბეპეჭოქორის რაიონი. სოფელი შეფენილია მთის კალთებსა და გორაკ-ბორცვებზე. ნიადაგი აქ ნითელმინა-ალუვიური და ყვითელმინა-კარბონატული ხასიათისაა. ამიტომ ვაზისა და ხილის ბაღნარებითაა შემოსილი. ჩაის კულტურა აქ მეურნეობის ერთ-ერთი წამყვანი დარგია. ასეთივე მნიშვნელობისაა ტუნგოს კულტურაც. ოდესღაც ეს სოფელი ყურძნის და ხილის სიუხვით, ჭადაჭადას და ღომის ღომის მაღალი მოსავლით ყოფილა გამორჩეული. სოფელში მრავლადაა ოსკალები და ნაოსკალები ადგილები, სადაც წინათ ფუტკრის უამრავი სკები იდგა. თითოეულ ოჯახს 200-დან 500 ბუკამდე სკა ჰყავდა. როგორც რ. ყალიჩავა გადმოგვცემს, იყო ოჯახი, რომელიც სენაკის და ზუგდიდის ბაზრებში 100-150 ფუთ თაფლს, სანთელსა და თაფლის არაყს ყიდდა. ამიტომ აქ ყოფილა ფუტკრის ღვთაებრივი რიტუალის კერა „ჯირაბუნა-ჯპირაბუნა“.

- აბანაკარი (აბანოს კარი), ადგ. „აბანოს წინ ველი“.
- აბანო (აბანო), ადგ. „აქ კარსტული ქვაბურიდან გადმოდის წყალი. მის ქვე-მთ კირქვის, წყლის მიერ ამოღებული ავზების მსგავსი ღრმულებია. აქ ძველად აბანო ჰქონდათ მონყობილი, ამჟამად ამ წყაროს ბაზაზე შე-ქმნილია თევზის მოსაშენებელი აუზი ნახევარ ჰექტარზე“ (შ. ყალიჩავა).
- ალექსიში რზინი (ალექსის ველი), ადგ.
- ბახანა, ადგ.
- ბიტნაქუდუ (ბიტის ნასახლარი), ადგ.
- ბიტნოხორი (ბიტის ნასახლარი), ადგ.
- ბოხტური (ბოხთური), ადგ. „ამ ადგილზე ადრე ნაცხოვრება ბოხუას გვარი. ბოხუას თურის (გვარის) ნასახლარი“.
- ბულიკური, ადგ.
- ბუმი წყარი (ბუმე ღელე), ღელე.
- ბარახა, სერი, „აქ გრძელდება ის სერი. არის კედლის ნაშთი“.
- ბუდასი (გუდას ყანა), ადგ.
- ბუნიშ რზინი (გუიას ველი), ადგ. დღეს ტუნგოა გაშენებული, ტუნგოს პლანტაციას.
- ბურთი (გურას თი, გურას ოჯახი), ადგ. „გურა ყოფილა ვიღაც ძლიერი კაცი, მას დიდი თი, – დიდი სახლი, ოჯახი, კარ-მიდამო ჰქონია“ (რ. ყალიჩავა).
- დიდი ბა (დიდი სერი), ადგ.
- დობირა (დობილო), ადგ.
- დუნდუშონა (დუნდუშონის დობილო ყოფილა), ადგ. „აქ დუნდუშონის ჯიშის ვაზი იყო მაღლარზე მიშვებული. იცის მსხვილი მარცვლები. მნიშ-დება ხორცისფრად, იცის ხორცისფერი ღვინო. ღვინოს ადესის გემო აქვს. იყენებენ სასუფრედაც და საღვინედაც. ღვინო საშუალო ხარისხისაა“.
- ენერი (ენერი), ადგ. „დღეს ჩაის პლანტაციას“.
- თებროში ნოხორი (თებროს ნასახლარი), ადგ.
- კაღარი (ქვიანი, კაჟონა), ადგ.
- კაღარი, ადგ. „დიდი გაზე (სერზე) გაშლილი ქვიანი ადგილია“.
- კირნათახა (კირნამტვრევი), ადგ. „უძველესი საკირე“.
- კიტნოხორი (კიტის ნასახლარი), ადგ.
- კომუნაში შარა (კომუნას გზა), ადგ. „აქ პირველ კოლმეურნეობას „კომუ-ნაშ შარა“, – „კომუნის გზა“ შეერქვა. მისი სამეურნეო ეზო და კანცელარ-ია იყო აქ“.
- კურკუცა (მინაზურგა), ადგ. „უძველესი ნასალოცვარია. აქ იცოდნენ 20 კვირკვობის თვეს ელიობის, ჭეჭეთობის დღესასწაული. ცეცხლს ანთებდ-ნენ და მთელ ღამეს ათენებდნენ“.
- კურკუცა (მინაზურგა), ადგ.
- ლახანა (ახალაიების უბანი), უბანი. „ახალაიები (გვარია) სახლობენ“.
- ლახანაში ოხვამე (ლახანაღეს ეკლესია), ნაეკლესიარი ადგილი.
- ლაღოლბანი, დოლბაიების (გვარია) უბანი. „წინათ მრავალი მოსახლე იყო აქ. ახლა მხოლოდ რამდენიმე კომლი დავრჩით“ (ვაჟა რაჟდენის ძე დოლ-ბაია, 50 წლისა).
- ლაქპარაცხელი (საკვარაცხელი), კვარაცხელიების (გვარია) უბანი.
- ლაქარაში ოხვამე (ლაქარაღეს ეკლესია), დღეს ბაზილიკური ნაგებობის ნანგრევებია შემორჩენილი.
- ლაქარაში ოხვამე (ლაქარაღეს ეკლესია), ეკლესია. დღესაც დგას ბაზილი-კური ერთნავიანი ეკლესია, XIX ს. პირველი ნახევრის ნაგებობა.
- ლაქოქორა (ჩოქორაიების ნასახლარი), უბანი. „ჩოქორაიები (გვარია) ახ-ლაც სახლობენ აქ“.
- ლაქაქი (ჭეჭიების უბანი), უბანი. „ჭეჭიების (გვარია) სამოსახლო“.

- ლაქოქორა (ჯომიდავების ნასახლარი), ადგ. „ჯომიდას (გვარია) ნასახ-ლარი“.
- მალაქიანი ნახვანა (მალაქიას ნაყანარი), ადგ.
- ნაბერა (ნადროშალი), ადგ.
- ნაპანტორი (ნაპანტორალი), ადგ. „პირველი კოლმეურნეობის კანცელარია მდგარა. კოლმეურნეობის სამეურნეო ეზო იყო“.
- ნაპარა (ნაკარვალი), ადგ.
- ნაპარა (ნაკარვალი), ადგ. „იტყვიან – ტოტიას ნაკარუაო. მესაქონლე ყო-ფილა“.
- ნაკიანი, ს/ს ცენტრი. „დოლბაიები, სამი ძმა, იმერეთიდან გამოქცეულა, ჩხოროწყუში გუბერნატორთან მისულან და უთხოვიათ, ტყე ადგილი მიგ-ვასწავლეთო, იმას მოვჭვარავთ და ვიცხოვრებთო. მას აქ ჯორღალის მი-დამოებში უსწავლესია. აქ წინათ კიკიანები სახლებულან. კიკიანები ჭირს გაუნყვეტია. ვინც გადარჩენილა, ამ ადგილებიდან გადასახლებულან. ადგილს ნაკიანი, – კიკიანების ნასახლარი შეერქმევია. ეს ადგილი დაბურულ ტყედ ქცეულა. ის სამი ძმა აქ მოსულა, ადგილი გაუნმენდი-ათ და სამ სერზე, სამ სუკზე დასახლებულან. შემდეგ მომრავლებულან“ (ვაჟა დოლბაძე).
- ნაქლასი (ნასკოლარი), ადგ. „აქ ნაკიანის ერთკლასიანი სკოლის შენობა მდგარა. ეს სკოლა პირველი სასწავლებელი ყოფილა ამ კუთხეში.“
- ნაქიანი (ნალექარი), ადგ. „აქ მინერალური საღებავი – ეკი ამოჰქონდათ და მით ჩოხას ღებავდნენ. იგი შავად ღებავდა თურმე.“
- ნაქიანი, ადგ.
- ნაქიანი, ადგ.
- ნანათი (ნანას სახლი), ადგ. „აქ ნანა სახლებულა, დიდი კაცი, მას დიდი ოჯახი ჰქონია აქ“.
- ნაოსხაპი (ნასაცეკვარი), ადგ. „სადაც ჯარობა იმართებოდა. ხალხი ყოველ შაბათს და კვირას იკრიბებოდა აქ“.
- ნაორაღორა, ადგ. „ეძახიან ნაჩაღორუსაც“.
- ნაოსხაპი (ნასალოცვარი), ადგ. „უძველესი ნაოხვამეა. აქ ნახვამე ცვი-ვა ძველი ნივთები. ეს სალოცავი ყალიჩების (ყალიჩავა გვარია) ყოფილა. არის გადმოცემა, რომ აქ მოსახლე ხალხი გადმოსახლებულა სვანეთიდან (ალანეთიდან). აქ მათ ერთი ცაცხვი დაურგავთ და მის ძირას დაუთქვამთ თავიანთი ძირის ხატი. აქ შეგროვებულ შესანიშნავ ფულს ისინი ალანეთში აგზავნიდნენ. აქ ისინი ვაცს (ყოჩს), ოჩს კლავდნენ, იქვე ხარშავდნენ და ჭამდნენ“.
- ნაოსხაპი (ნასალოცვარი), სასაფლაო. „აქ იმარხებიან დოლბაიები, ჩოქო-რაიები და ყალიჩაგები. ყალიჩაგებს აქ აქვთ მიოხვამური, – მისალოცი“.
- ნარაღორა, როდონაიების (გვარია) ნასახლარი, ადგ. „დღეს რადონაიები ან როდონაიები აქ არ სახლობენ“.
- ნარაღორა, ადგ.
- ნარაღორაში ბინატკილა (ნარაღორის მოტკილული), ადგ. „აქ ტკილით გაუნოყიერებიათ ეს მიწა, ამიტომ ძლიერ კარგი მოსავალი იცოდა“.
- ნასკაპი (ნაფუტკრალი), ადგ. „აქ სულ ოსკალე, საფუტკრე ადგილი ყოფი-ლა, ამ ფერდობის გაშლილ ველობზე მრავალი სკის ბუკები იდგა გაზაფხ-ულიდან გვიან შემოდგომამდე. იყო შემთხვევა, თითო კომლს 200-დან 500 ბუკამდე სკა ჰყავდა. თაფლით და თაფლის არაყით ცნობილია ჩვენი მხ-არე“ (რ. ყალიჩავა).
- ნატეპი (ნატყევი), ადგ.
- ნაპარა (საქარჩავო), უბანი. „ქარჩავები (გვარია) ნასახლება წინათ“.
- ნაქობალი (ნახობალი), ადგ. „წინათ აქ პურს თესდნენ. კარგი მოსავალი იცოდა“.
- ნაქობა (ნალომარი), ადგ.
- ნაქობა (ჩხეტიების ნასახლარი), ადგ. „აქ სულ ჩხეტიები სახლობდნენ“.
- ნანია (დანაკრეფი), ადგ.
- ნანია (ნამწევი), ადგ.
- ნაქაღორა (ნასამჭედლარი კუთხე), უბანი. „აქ სულ სამჭედლოები ყოფილა, უძველესი სამჭედლოები. აქვე ჭახავდნენ, – წურავდნენ რკი-ნას“.
- ნაქიანი (ნამჭადარი), ადგ.
- ნახაპი (ნაცერცვალი), ადგ. ტოპონიმი ერთგანაც გვხვდება.
- ნაჯაბირა (ნანვალეები, ნაჯახირალი), ადგ. „დიდი გაჭირვების, ომისა და ჭირის მომსწრეა ეს ადგილი“ (რაჟდენ მაქსიმეს ძე ყალიჩავა, 75 წლისა).
- ნაჯარა (ნაჯარალი), ადგ. „აქ იმართებოდა ჯარმუკობა, დიდი ბაზრობა, აქვე იყო ჯარალუას ადგილიც“.
- ნახიღორა (ნაყიდი), ადგ. „ქარჩავას, ვაჭარს ეს მიწა უყიდა ბატონისგან“.
- ნესტორი (ნესტოს მიწა), ადგ.
- ნოქიანი (ნაციხარი), ადგ. „ციხის ნანგრევია დღესაც დარჩენილი. მას კიკი-ანიში ჯიხასაც ეტყვიან. კიკიანებს აქ გამაგრებული ციხესიმაგრე ჰქო-ნიათ. მათი გადასახლების შემდეგ ეს ციხე დანგრეულა“.

ობარდნი, ადგ.

ოისირა (ნაისლარი), ადგ.

ოისირა (საისლე), ადგ.

ოპარდამე, ადგ.

ოპუნთი (სადათვო), ადგ.

ომუნჩძვი (სამაჩვო), ადგ.

ომორესე (ქორიების ნასახლარი, ან საქორე ადგილი). 1. „ქორიები სახლე-ბულან. ქორია გვარია, ახლა ისინი იქ არ სახლობენ“; 2. „ოქორე ადგილი ყოფილა, წინათ ქერს თესავდნენ“; 3. საქორო ადგილი ყოფილა. აქ სულ ქორები ბუდობდა თურმე“ (შ. ყალიჩავა).

ოჭარკინე (საჭარკუნო), ადგ. „აქ, ცაცხვების ძირას, ამ გაშლილ მოედანზე, ჭარკუმს თამაშობდნენ თურმე ჩვენი ძველები“.

ოხვამეში კადარი (ეკლესიის კადარი), ადგ. „ეკლესიის წინ გაშლილი მოედანი“ (პეტრე მარკოზის ძე ქარჩავა, 72 წლისა).

ოხოჯური (სახარე), ადგ.

ოჯარე (საჯარო), ადგ.

პანეშონა (პანეშის დობილო), ადგ. „აქ მაღლარზე პანეშის ჯიშის ვაზი იყო მიშვებული. პანეშის ღვინო საუკეთესოა. იცის გრძელი, მსხვილმარცვლიანი, მჭიდროდ განლაგებული მტევნები. კარგი მსხომიარობა ახასიათებს“ (რ. ყალიჩავა).

პაპასძირიში ნოხორი (პაპასძირის ნასახლარი), ადგ. აქ დღეს კერამიკულ ჭურჭელთა ნამსხვრევებს და ქვის იარაღებს პოულობენ.

პაპაში ნოხორი (მღვდლის ნასახლარი), ადგ.

პახუში ნახვანუ (პახუს ნაყანარი), ადგ.

რზანი ნოხუდუ (ველი ნასახლარი), ადგ.

რძლია (რძლია მცენარეა, იმისი ტყიანი ყოფილა), ადგ.

ტიბი (ტყე), ადგ.

უშაშრონა (ვაშლნარი), ადგ.

ფაქარი (მსუბუქი მინა), ადგ. „ადვილად დასამუშავებელი მინა“.

ქუაქუა (ქვა სახლი), გამოქვაბულია.

ღვინაპიჯი (ღვინას პირი), ჭალა.

ღვინა, ღელე.

შარუში ნოხორი (შარუს ნასახლარი), ადგ.

შეკაპული (შემოკავებული), ადგ.

შქაღი, ადგ. „აქ, ამ ადგილს მზე ძალიან გვიან ადგება“.

ჩალუშ (ჩა მკვდარი), ადგილი. „ჩა ერქვა კაცს, იგი მარტო ნაცხოვრება და ამ ადგილებში მომკვდარა – „ჩა ქელაღურელე“ (სევერიან ისმაილის ძე დარსალია, 65 წლისა).

ჩერგვალონი (ჩერგვალის ადგილი), ადგ. „აქ მაღლარზე იყო მიშვებული ჩერგვალის ვაზი. ჩერგვალი თეთრია, მტევანი მჭიდრო იცის, საკმაოდ მსხვილი მარცვლებით, მწიფდება კარგად. იცის კარგი ღვინო“ (რ. ყალიჩავა).

ჩეღალი (თეთრი ღელე), ღელე.

ცაცხვძირი (ცაცხვიძირი), ადგ. „უძველესი ნაოხვამუა“.

ძეგვარი, ადგ.

ძეგვარი, ადგ.

ძურგუში ნოხორი (ძურგუს ნასახლარი), ადგ.

წელამონი რზანი (შალაფნარი), ადგ.

წყურბილი (წყარო ცივი), წყაროსთვალი.

ჭალაყანა (ჭალაყანის ღელე), ღელე.

ჭალაყანა (ჭალა ყანა), ადგ. „მდინარე ჭალაყანაც არის სახელწოდება“ (შ. ყალიჩავა).

ჭაპანი რიშუ (ჭაპანია უფსკრული, ჩანაქცივი ხევი), ადგ.

ჭაღური (ნასამჭედლარი), ადგ. „უძველესი სამჭედლო ყოფილა. დღეს ახალ ნახვანზე მიწიდან უამრავი რკინაწილა ცვივა“.

ჭყონაში კადარი (მუხნარის კადარი), ადგ.

ხოჯიში თოლი (ხარისთვალა), ადგ. „აქ, მაღლარზე ხოჯიში თოლი ვაზი ყოფილა მიშვებული. ძალიან დიდი, გრძელი და მსხვილი მტევნები იცის, მსხვილი, ზოგჯერ ჭუტა ვაშლის ტოლა მარცვლები. იტკვირება. სასუფრე ყურძენია. ღვინოც დგება საშუალო. ახლა არსად არაა შემორჩენილი“.

ხურცინწყუ, „წყაროს სახელია. ლეგენდა არსებობს: ვითომ ამ ადგილას სახლობდა ვიღაც თურქი ჰუსენი და წყაროს დაერქვა ხურცინწყუ“ (შ. ყალიჩავა).

ჯარბუნა, ადგ. „უძველესი ნაოხვამუ. აქ იცოდნენ ჯარაგუნობა. მაღალი შიშველი კლდეა. კლდის შუა ადგილას მრავალი ხვრელია. ამ ხვრელში ზის ფუტკარი, გარეული ფუტკარი. ხვრელებიდან თაფლი წვეთავს. იყო შემთხვევა, ზემოდან სვანი ჩამოშვებულა ძლირკით (ლობურით), მაგრამ ფუტკრებს სულ დაუკბენიათ. ასეთი შემთხვევა აქ მრავალი ყოფილა. ამბობენ, აქ თაფლის და ფუტკრის ღვთაება – ჯარაგუნა ბუდობსო. ხალხს კლდის ძირას ჰქონდა მაღალი ქვის სვეტი, სადაც ლოცულობდნენ, მიჰქონდათ შესანიშნავი. ახლაც პოულობენ ამ მიდამოებში ფულს და სხვა შესანიშნავად მიტანილ ნივთებს. დღესაც მოხუცებს სწამთ და ლოცულობენ ამ ღვთაებაზე“ (რ. ყალიჩავა).

ჯალრაში ბინაწვილა (ჯალრას დანაკლავი), ადგ.

ჯვეში შარა (ძველი გზა), ადგ. „ამ სერზე ძველი გზა გადიოდა. იგი სალხინოდან ამ სერებით გადმოდიოდა, ჩხორონწყუს და წალენჯიხის გავლით ზუგდიდში ჩადიოდა“.

ჯინა ფურაში (ციხე ცხელი), ადგ. „უძველესი ნაციხარია“.

ნაზიჩხაო

სოფელი ნაფიჩხაო მთების – მინგარიის და ნელამის სამხრეთ კალთაზე მდებარეობს. მდინარე ოჩხამურის ჭალებამდე სერებადაა გაჭრილი, ხოლო ნელამის მთიდან ლეძობაზე უწყვეტი სერი ჩასდევს. სერები სამხრეთის მზისგული კალთებია. ამიტომ აქ ვაზისა და ხილის ნაყოფიერი დობერები ყოფილა ოდესღაც. დღესაც ხეხილის და ვაზის ბაღნარია. სოფლის ცენტრი ქალაქური ტიპის დასახლებადაა გაშლილი, კეთილმოწყობილი ქუჩებით, საცხოვრებელი სახლებით, პარკებითა და კულტურის კერებით. სოფელი მთის ერთ-ერთი მდიდარი მატერიალური და კულტურული სიკეთით სავსე სოფელია. აქ მოსახლეობის 80%-ს ტელევიზორი უდგას და გაზი აქვს შეყვანილი. სოფლის მოსახლეობის ფულადი შემოსავალი 2 მილიონზე მეტია. კაცდღის ღირებულება აქ 9 მანეთია. სოფელი მრავალდარგოვანი მეურნეობით უაღრესად დაწინაურებულია. ამითაა განპირობებული მისი მეურნეობრივი და კულტურული სიკეთე. ნაფიჩხაოს ცენტრში XIX საუკუნის 80-იანი წლებიდან არსებობდა მეორეკლასიანი სასწავლებელი, რომელსაც საფუძველი ჩაუყარა და დიდხანს თვითონვე მეთაურობდა კუთხის განმანათლებელი დიმიტრი ბერულავა.

სოფელში დღესაც ცხოვრობს ხანსრული მწყემსი მახუ დარსალია, რომელიც ჯერ მამასთან ერთად კვარაცხელიას წითელ ჯოგს ავრცელებდა, შემდეგ თვითონაც ეწეოდა მეგრული შავი ხარებისა და ძროხების სელექციას. სოფელს სამხრეთით ჭოლა და ნაკიანის სასოფლო საბჭო ეკვრის, დასავლეთით – თაიას სასოფლო საბჭო, აღმოსავლეთით – გეგეჭკორის რაიონი. ნიადაგი აქ წითელმიწა-ალუვიური და ყვითელმიწა-კარბონატული ხასიათისაა.

- არბჰანი (ქვევრი), ადგ.
- ატაბუნა, ადგ.
- ატამანა, ლელე. უერთდება ოჩხამურს.
- ბეზა, ლელე.
- ბერიასი ნელამი (ბერიას ნელამი), მთაა.
- ბილუიაში სუკი (ბილუიას სერი), ადგ.
- გოგიაში ნაბინახუ (გოგიას ნავენახარი), ადგ.
- დიჭყი, ადგ.
- დობერა (დობილო), ადგ.
- დობერა (დობილო), ადგ. დღეს ტყეა.
- დობერა, ადგ.
- დობერაში დინა (დობილოს მიწა), ადგ.
- ვახუ, ლელე. უერთდება ოჩხამურს.
- ვახუ (ნუქნა), ადგ. „დაწყვეტილია. ღორონთქ თექ მუთუნი ვაჟუ-ღმერთმა იქ არაფერი ქნაო, არავეთარი მოსავალი არ მისცაო“.
- ვახუ, ლელე. უერთდება მდინარე ოჩხამურს.
- თემუშ ნაპარუ (თემუს ნაკარვალი), ადგ. „თემუ დარსალიას კარავი მდგარა. თემუ ცნობილი მესაქონლე ყოფილა“.
- თხომლონი (თხმელნარი), მთაა.
- კაბო, ლელე.
- კათაჭვირი (დამწვარი ხალხი), ადგ. „აქ მტერს მთელი მოსახლეობა დაუნვავეს ერთად“.
- კამა ლეღე. უერთდება ოჩხამურს.
- კამა, ლელე. უერთდება ოჩხამურს.
- კვარცხული, ადგ.
- კიბეში (კიბესი), ადგ.
- კირთხი მა (გკითხე მე), ლელე.
- კოლოში (მწარესი), ადგ. „კოლოშის ჯიშის ვაზი – კოლოშონა იყო აქ მაღლარზე მიშვებული“.
- კოლოშონა (კოლოშონურის ნავენახარი), ადგ.
- კოსტაში სუკი (კოსტას სერი), ადგ.
- ლაგვიანში სუკი (ლაგვილავას სერი), ადგ.
- ლაღინაში რობუ (ლაღიას უფსკრული), ადგ.
- ლაქადა (მთისწინა, მთისძირა ადგილები) მთელი ეგრისის მთიანეთის სამხრეთი კალთების ძირი.
- ლანდი, ადგ.
- ლაყანწარი (საყანწო), ადგ. „ყანწები იცოდა უამრავი ამ ადგილებში“.
- ლეპერი, ბერიების (გვარია) სამოსახლო, უბანი.
- ლეპერული, ბერულავების (გვარია) უბანი.
- ლეპობი, გოგიების (გვარია) უბანი.
- ლეპობუ (გოგუების ნასახლარი), გოგუების (გვარია) უბანი.
- ლეღარსალე, დარსალიების (გვარია) უბანი.
- ლეპაპე, პაპავების (გვარია) უბანი.
- ლეფიჩხანი, ფიჩხაიების (გვარია) სამოსახლო, უბანი.




- ლექარე, ადგ. „ოდნავ ქარის დროსაც კი ძლიერი ქარი უბერავს“.
- ლეძობაზე, ქობალიების (გვარია) უბანი. „მთელი სოფელია“ (ლაღო სტეფანეს ძე ქობალია, 72 წლისა).
- ლეშონე, შონიების (გვარია) უბანი.
- ლენასუ, ხასიების (გვარია) უბანი, ადგ. „დღეს არცერთი ხასია არ სახლობს“.
- ლეჯაბუ, ადგ.
- ლეჯაზარე, ჯაფარიას (გვარია) ნასახლარი, ადგ.
- ლეშონა (ლეფნარი, ლიფნარი), ადგ. „აქ ლიფანი ხარობდა ბევრი. დღესაც ლიფნარია იგი“.
- მარკოზიაში ნაპარუ (მარკოზიას ნაკარვალი), ადგ.
- მაქსიმეში ბა (მაქსიმეს სერი), ადგ.
- მაღლოკი, ადგ.
- მაღლოკი, ლელე.
- მერიღინაში ბა (მერდიას სერი), ადგ.
- მინგარი (მტირალა), მთაა. „არის გადმოცემა, რომ აქ სულ ნისლი და ღრუბელი დგას, სულ ცრის და წვიმს. აქ ძალიან ნოყიერი ბალახი იცის. ამიტომ მინგარიეს მთის მასივზე ჰქონდათ თავისი საძოვარი ადგილი კვარაცხელიებს. აქ გამოუყვანიათ მათ თავიანთი წითელი ჯიშის საქონელი“.
- მუკოსკიდუ (გარჩა), ადგ. 1. „ეს ადგილი საყაჩაღო და საშიშარი ყოფილა. აქ ყაჩაღს ერთი მგზავრისთვის ხელი უჯიკნია და ხევში გადაუგდია, იგი კლდეს გამოდებია და გადარჩენილა. ამიტომ ადგილს ქუმკოსკიდუ, ან მუკოსკიდუ შეერქვა“; 2. „ბაბუას შვილიშვილი მიყვებოდა, ბაბუა გადავარდნილა ხრამში. ბავშვი ტყეში დარჩენილა. იგი მგზავრებს გადაურჩენიათ. ტყეში გარჩენის გამო მუკოსკიდუ შეურქმევიათ ადგილისთვის“ (გ. ხუხუნი).
- ნაბალუ (ნაბალარი), ადგ.
- ნაბარალუ (ნადროშალი), ადგ.
- ნადოხორუ (ნასახლარი), ადგ.
- ნაღუქანუ (ნადუქნარი), ადგ. „აქ გადიოდა ჯვეში შარა. ამ შარას, ან შოსე გზის ცენტრში ყოფილა უძველესი დუქანი და სავაჭრო ადგილი. აქ მოჰქონდათ იმერელ ვაჭრებს სავაჭრო საქონელი“.
- ნაღუქანუ (ნადუქნარი), ადგ.
- ნათოღუ, თოდუების (გვარია) ნასახლარი, ადგ.
- ნაოსხაპუ (ნასაცეკვარი), ადგ.
- ნაოჩინი (ნაოჩარი), ადგ. „სადაც ოჩებს – ვაცებს აძოვებდნენ. არის გადმოცემა, რომ ეს ადგილი ძლიერ ნაყოფიერი ადგილი ყოფილა. აქ ყოფილა ჩემის ჯიშის მაღლარიც“.
- ნაოხვაპუ (ნასალოცვარი), ადგ. სასფალაო. „აქ ბერულავების ძირის ხატი სვენებულა, აქ მოდიოდა სალოცავად ბერულავების ყველა ოჯახი“.
- ნასაჟუ (განამიჯნი), ადგ. 1. „აქ ადგილი გადამიჯნული, გადაზომილი და საზღვარდასმულია“; 2. „საჯაიების (გვარია) სამოსახლო უბანი. აქ დღეს ეს გვარი არ სახლობს“.
- ნაფიჩხუ (ფიჩხაიების ნასახლარი), სოფ. „აქ პირველად ფიჩხაიები დასახლებულან. ფიჩხაიები აზნაურები იყვნენ და აქ, კურზუში მთელი მინების დიდი ნაწილი მათს საკუთრებას შეადგენდა. ასევე, დიდი მინები ჰქონდათ მათ მთაშიც. მათს ყმებს იქ ჰყავდათ ფიჩხაიების ჯოგი და აძოვებდნენ მთის დიდ და საუკეთესო საძოვრებზე“.
- ნაფუჩუ (ნაფიცარი), ადგ. „აქ გინაჩამალიც, გადასაცემი ადგილიც იყო“.
- ნაღუშუ (ნაღომარი), ადგ.
- ნაჭარხალუ (ნაჭარხალი), მთაა.
- ნაჭადალუ (ნასამჭედლარი), ადგ. „უძველესი სამჭედლო ყოფილა“. აქ მრავლად პოულობენ მეტალურგიული წარმოების მასალებს.
- ნაჭკიდუ (ნამჭადარი), ადგ. ტოპონიმი ერთგანაც გვხვდება.
- ნაჭკიდუ (ნასამჭედლარი), ადგ.
- ნახარღანუ (ნახარღნალი), ადგ.
- ნახაჟუ (ნაცერცვალი), ადგ.
- ნახაჟუ (ნაცერცვალი), ადგ.
- ნაჟინუ (ნაციხარი), ადგ. „აქ ჩვენს ძველებს ჰქონიათ მძლავრი ციხე და სიმაგრე. ციხის თავზე ყოველთვის მდგარა მაჯინგ, რომელიც მტრის მოახლოებისას ანთებდა ცეცხლს. ამით აცნობებდა მეზობელ ციხეებს და სოფლის მცხოვრებლებს მტრის მოახლოებას და აფრთხილებდა მათ. ამ ციხეს „ნათურქუ“ ციხეს ეძახდნენ. ჩვენთან ყველა მტერს ხალხი „თურქს“ ეძახის. თურქი საშინელი, გულქვა, ბოროტი კაცის აღმნიშვნელია. ხშირად იტყვიან: „თურქიცაი კოჩირე“ – თურქივით კაციაო. ასეთი კაცს კაცი არ ენანება. იგი ყველას კლავს, ყველაფერს ჩაიდენს. ასეთი თქმა შემორჩენილია თურქების, ამ ახლო მეზობლების ხშირი შემოსევის დროიდან. მე ამ ციხის მიდამოებში მექონდა ჩემი საშემოდგომო და საგაზაფხულო სადგომი. ჩემს ჯოგში მე კვარაცხელიას წითელიც მყავდა. ჩვენ ისე მოგვწონდა და გვიყვარდა ეს საქონელი, რომ სიმღერაც გვექონდა მის შესახებ. მახსენდება ერთი კუპლეტი:

გეგმეჭკორის მხარეთმცოდნეობის მუზეუმი
ჩხოროწყუს რაიონის ტოპონიმიკური ატლასი

ნათუჩხათს
სასოფლო საბჭო
1980 წ.



ძირითადი ნიშნები:

-  სასოფლო საბჭოს საზღვრები
-  მდინარეები
-  ქუჩები

● სასოფლო საბჭოს და ქუჩების ცენტრები

მასშტაბი: 1:25 000

კვარაცხელიაში ჭითაშია
ლორონც მარდი ქვეუხვამუ,
ირ სიკეთე, ირი ჯგირი
იკუკათუ დო ქაგუკართუ.

მე ჩემი განსაკუთრებული ჯოგიც კი მყავდა. ეს წმინდა მეგრული, შავი, უნიშნო შავი საქონელი იყო. იგიც ძალიან საინტერესო ჯიში იყო და ძლიერ მოსწონდათ, წითელთან ერთად, ჩემი ეს ჯიშიც, გურულებს და ლეჩხუმელებს, სადაც მე ხშირად საგაზაფხულო საძოვარი მქონდა. ჩვენ საგაზაფხულო საძოვართან (ასხთან და მინგარიესთან) ერთად იქაც მიგვყავდა საქონელი“ (მახუ დარსალია).

ნაწიხური (ნაჯიხარი), ადგ. „აქ პეხუ დარსალიას სამწყემსო ჯიხური ჰქონია“.

ნოწიხანი (ნაციხარი), ადგ.

ოზურლი (საბურლი), ადგ. „აქ იზრდებოდა ბურლა – მაღალი, ფართოფოთლოვანი მცენარე“.

ომარტი, უბანი. „ძირითადად ფიჩხაიები და ბერულავეები სახლობდნენ. მის ცენტრშია ომარტის მონასტერი, ბერულავეების ძირის სალოცავი“.

ონნარი (ჭაობნარი), ადგ.

ოტოპანი, ადგ. „გაშლილი, ჭეჭყობიანი ადგილია“.

ოტური (სატური), ადგ. „წინათ სათიბი იყო. დღეს ჩაის პლანტაციას“.

ოტურელაღ (სატურე ღელე), ადგ.

ოღვაბი, ადგ.

ოღუი (საბუე), ადგ.

ოსვარხვალე (სატრიალო), ადგ. „მაღალი ადგილია, ოდნავ წამოხრილი ფერდობით, სადაც საქონელი სულ ტრიალ-ტრიალით, ხვარხვალით ადიოდა“.

ოსოჯური (სახარე), ადგ. ტოპონიმი ორგან კიდევ გვხვდება.

ოსოჯური (სახარე), ადგ. დღეს ყანაა.

პაპანანწყვი (მღვდლის ჩანაქცევი), ადგ. „არის გადმოცემა, მღვდელი ნოდს – ნადს აძლევდა თურმე ძაღლის ხორცს. მოინალეს, – შინაყმა მოსამსახურეს ნადისთვის უთქვამს: საქონლის ფეხები მოითხოვეთ, რომლის ხორცსაც თქვენ გაძლევენო. ნადს მოუთხოვია ფეხები და უნახავთ, რომ ძაღლისა იყო, მიუტოვებიათ სამუშაო და დაუნყევლიათ. მღვდლის მთელი კარ-მიდამო ჩაქცეულა“.

საბარო წვანა (საბარეო ყანა), ადგ.

საბინეხო (სავენახე), ადგ.

საჯაგო ღელე, „კარგი წყალია. ლექსიცაა: „თაქ წყარი ვაპუმენს დო ენა (საჯაგო) პუმენსია“. – აქ (სხვაგან) არ მწყურია, აქ კი, საჯაგოში მწყურია“.

საჯაგო, მთაა.

სიმონიერი, ღელე.

ტიბი (ნატყევი), ადგ.

ტიბი (ტყე), ადგ. დღესაც ტყეა.

ტიბახე (ტიბახე ასული), ადგ. „აქაც ვიღაც ტიბახე ასული ყოფილა მინის პატრონი. იგი ძალიან ძუნწი ყოფილა, ღმერთს დაუნყევლია და მისი კარ-მიდამო ჩაქცეულა. დღეს იქ შავი ჭაობია“.

ურიხა, ღელე. უერთდება ღელე ვახუს.

ურცხა (მორცხვი, მოკრძალებული ღელე), ღელე.

ფეუში წყურბილი (ფეუს წყარო), ადგ.

ქვაბიში (ქვაბისა), ადგ. „ჩავარდნილი, ქვევრივით ჩავარდნილი ადგილი, ჭენჭყო, დამდგარი ტბა“.

ქვაბიში, ადგ. „ქვაბივით ჩავარდნილი ადგილია“ (გ. ხუხუნი).

ქობალური (ქობალიებისა); უბანი. „არის გადმოცემა: შონები, სვანები ჩამოსულან აქ. ქობალიას კარავზე გაჩერებულან და იქ გაყრილან. ერთი ნაწილი იქ დარჩენილა. ამიტომ ამის შემდეგ იქ სულ ქობალიების მთის დასახლება ყოფილა. შემდეგ ბარში ჩამოსულან, მაგრამ კარავი დაუტოვებიათ და ზაფხულზე ამ კარავში ადიოდნენ და ცხოვრობდნენ თურმე. ისინი ქობალიანები ყოფილან. აქ დასახლების შემდეგ მათი გვარი ქობალიად გადაკეთებულა. აქ მოუტანიათ ამათ თავიანთი ძირის ხატი. ხანწკი, ლემორბოშიში ოხვამე აუგიათ. იქ შემოსული შესანიშნავი ფული მიჰქონდათ სვანეთში წმინდა კვირიკეს ეკლესიაში. ხანწკის ეკლესიაც წმინდა კვირიკესი ყოფილა“.

ღალჭიჭი (პატარა ღელე), ღელე.

შიბი, ადგ.

შიკაპული (შემორაგული), ადგ. „30 ჰექტარი ფართობი შემოკავებული და შემორაგულია. მისი დიდი ნაწილი სათიბია, ნაწილი ტყეა“ (ლავრენტი გრიგოლის ძე ნაჭყებია).

შენბელიში (შენგელიასი), ადგ. „შენგელიას მამული ყოფილა. ვენახიანი დობილო“.

შიქი, ადგ.

ცილერი, ადგ. დღეს ყანაა.

ცხენიში (ცხენისა), ადგ.

წელამი (მცენარე წელამის ადგილი), ადგ. მთაა.

წითიერი, ადგ.

წიფურა (წიფლნარი), ადგ.

ჭაპანია რომუ (შავი უფსკრული), ადგ. ხევი.

ჭველონი (ნორჩი თხმელას ტყე), ადგ.

ჭითალაღ (წითელი ღელე), ღელე.

ჭოლა ღელე, ღელე.

ჭუკიში ნასილუ (თაგვის ნასილარი), ადგ. „აქ თაგვი სიმინდს ჭამდა თურმე და მოვარდნილ წყალს დაუსილავს“.

ჭყონა (მუხნარი), ადგ.

ხანწკი, უბანი.

ხაშა, მთაა, სათიბია.

ხოჯონა (სახარე), ადგ.

ხურუ (ხეობა), მთის ხევი.

ხურუ, მდინარე. საკმაოდ დიდი ღელეა.

ხურუში ღუღი (ხევის თავი), მთაა.

ხუჯიში ოსხაპური (მხარით საცეკვაო, მხარული), ადგ. „ეს ადგილი ნაოსხაპურია. აქ ჯარალუა ეწყობოდა, ცეკვავდნენ ფერხულს, მხარულს – ხუჯიში ოსხაპურს“. ეს საცეკვაო მასობრივია, ოდნავ თეატრალიზირებული.

ჯაკონური, ადგ.

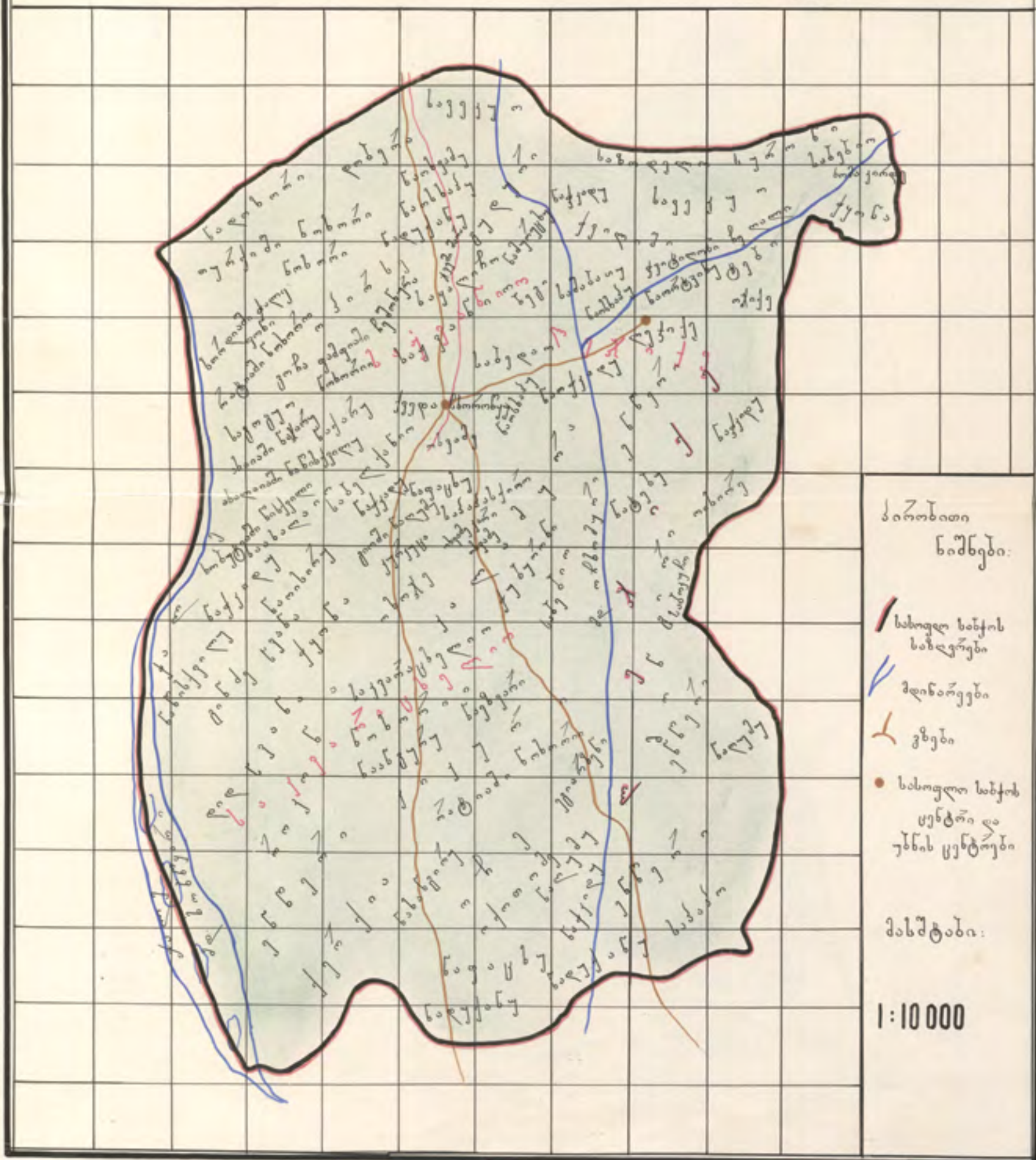
ჯვარიში (ჯვრისა), მთაა. „ჯვარის მსგავსია. ზედ ოთხმხრივ გადასასვლელი უნაგირაა“ (მახუ ჩათუს ძე დარსალია, 79 წლისა).

მეგობრობის მხარეთმცოდნეობის მუზეუმი

ჩხოვრწყის წიონის ტობნიძიკური ატლასი

ქვედა ჩხოვრწყის სასოფლო სანქტო

1980 წ.



ქველა ჩხორონყუ

იგი ჩხორონყუს სადაბო საბჭოს სამხრეთ-დასავლეთით, ოჩხამურისა და ხობინყარის გაშლილ ველიანზე მდებარეობს. მას სამხრეთით ესაზღვრება ლესიჭინეს, ხოლო დასავლეთით – ახუთის სასოფლო საბჭოები. რელიეფი სწორია. ნიადაგი ამ მდინარეთა მიერ ათასწლობით ჩამოტანილი მასითაა დაღეჭილი და ძლიერ ნაყოფიერი წითელმიწა-ალუვიური ხასიათისაა. ამიტომ აქ ოდითგანვე სიმინდის, ღომის და ჭადის-ჭადას უხვ მოსავალს იღებდნენ. ადგილის დიდ ნაწილს ოჩე და ხორგონა ჰქვია. ტყეები მასიურად იყო შემოსილი კოლოშის, პანეშის, ჭვიტილურის, ჩეშისა და პაპასკირის ვაზით. აყენებდნენ კარგ ღვინოს. ადგილი გადამთიელ მოძალადეთა მიერ არაერთხელ ყოფილა გადამწვარი და აოხრებული. გადმოცემით, თათრებს აქ ჩხორონყუდან (ცხრანყაროდან) ოთხი თვალი, ოთხი წყარო ამოუყვსათ და დაუშრიათ. ჭვილიში, ნაეზვარი, ნახანგიურ და სხვა ადგილები იმ საშინელი დროის უსიამოვნო, მაგრამ მეტყველ მონმეებს წარმოადგენენ. სოფელი საკმაოდ მოზრდილია. აქ 423 კომლი სახლობს 1596 კაცი.

ახანიში ნანისძვილუ (ახიას ნანისქვილარი), ადგ.
ახანიში ნაჯარუ (ახიას ნაჯარალი), ადგ. „აქ ახალიას დიდი ოჯახის, დიდპაპის, ახალიების თურის მეთაურის საჯარო, ოშყარგ, ჯარალუას ადგილი ყოფილა“ (ს. ახალია). დღეს აქ ჩაის პლანტაციია.
ბეგი (სერი), ბექობი, ადგ.
ბიომი ნალუმუ, გიო პაპასკირის ნალომარი, ადგ.
გორა ფანფიაში ნოსორი (გორა ფამფიას ნასახლარი), ადგ. ეს კაცი ბუნებით ძლიერ დაკვირვებული კაცი ყოფილა, მხვენელ-მთესველი კაცი, ძლიერ შეძლებული, გაკეთებული გლეხი. იგი შეუმცდარად გამოიცნობდა საავდრო ღრუბელს. ხალხი ამ ღრუბელს გორაში მუნაფას (გორას ღრუბელს) ეძახდა. თვითონაც იტყოდა, ამ ღრუბელს ვაკვირდები, ცას ცხვარავით რომ დაეკიდება, ის ძლიერ საავდრო ღრუბელიაო. ამიტომ ხალხი ამ ღრუბლის გამოჩენისთანავე ავდარს, ხანგრძლივ ავდარს ვარაუდობდა“ (ს. ახალია).
ბუღური, ადგ. „აქ გუდური, თეთრი ვაზი სულ ხურმის, თხმელის, ვაშლისა და ჭუტა მსხლის მაღალ ხეებზე ყოფილა მიშვებული“ (ნ. გვარამია).
დიღვანა (დიღყანა), ადგ. ნაყოფიერი ადგილი, საყანე.
ეპიარზანი (დავაკება), ადგ. მიწაზურგას ვრცელი ჩავაკება.
ენნერი (ენერი), ადგ. „ონნარე, წყლიანი, ჭაობიანი ადგილი“.
ენნერი (ენერი), ადგ. „წინათ ჩირგენარი, სატურო და სამგლო ადგილი ყოფილა. დღეს სულ ჩაის პლანტაციებია გადაშლილი“.
თურქიში ნოსორი (თათრის ნასახლარი), ადგ. „ეს თურქი აქ დიდი ხნის წინათ მოსულა, აქ დასახლებულა. ჩვენს ხალხს ძლიერ მეგობრობდა, მეგრულად ლაპარაკობდა, კიდევ დანათესავეებულა. „მე თქვენი სისხლის კაცი ვარო, – იტყოდა თურმე ხშირად“ (ს. ახალია).
კალამურა, ადგ. „კალამი, ლერწამი ყოფილა აქ სულ. ამიტომ შეერქვაო ეს სახელი ადგილს. ახლა საყანეა. აქ კვირკველები ცხოვრობენ“ (ს. კვარაცხელია).
კიკური, ადგ. „როხიანი, ქვიანი ადგილი. ამბობენ, აქ დიდი ხურმის ხეებზე კიკურის ჯიშის ვაზი იყო მიშვებულიო. კიკური აღწერილი არაა“ (ს. კვარაცხელია).
კურკურა (მინაზურგა), ადგ. „უძველესი ნასალოცვარია“.
მონბირი, ადგ. „გვირვიანი, ენერი მიწა იყო. დღეს ჩაის პლანტაციია“.
ნაანბურა (ნააგურალი), ადგ. „აქ უძველესი სააგურო ყოფილა. დღესაც ჩანს აგურის ქურისა და ძველი აგურის ფენა. დღეს ჩაის პლანტაციია“ (ს. ახალია).
ნადოსორი (ნასახლარი), ადგ. „დადიანის ნასახლარია“ (სევერიანე ფართხუს ძე ახალია, 65 წლისა).
ნადუქანი (ნადუქნარი), ადგ. „აქ ყოფილა ძველი დუქანი, ვაჭარ გოგუას ამ გზაჯვარედინზე დიდი ვაჭრობა ჰქონდა თურმე“ (სერაპიონ კოსტას ძე კვარაცხელია, 70 წლისა).
ნადუქანი (ნადუქნარი), ადგ. „უძველესი დუქანი ყოფილა აქ“ (კოსტა ვასილის ძე პაპავა, 62 წლისა).
ნაეზვარი (ნასახლარი), ადგ. „დათიკო კვარაცხელიას ნასახლარი. დათიკიას ოჯახი ჭირს მოუსრავს და ერთხანს ხალხი არ სახლდებოდა მის მიდამოებში. საშიშარს და დანყველილს ეძახდა. ასე გამოიგონია ჩემი ძველებისგან“ (ს. კვარაცხელია).
ნაისირი (ნაისლარი), ადგ.
ნაისირი (ნაისლარი), ადგ.
ნაპარა (ნაპარვალი), ადგ. „უძველესი მესაქონლის კარავი ყოფილა აქ“.
ნამურსუცხუ (ნავარსკვლავარი), ადგ. „მიწაზურგა, მაღალი ადგილი. ჩვენი ძველები გვიამბობდნენ, რომ აქ ვარსკვლავი ჩამოვარდნილა. წმინდა ადგილია, სალოცავი ადგილი. აქვე იცოდნენ ღრუბლების გამოჩენვა, განსაკუთრებით იცოდნენ „ინგირიმდუდიმ მუნაფა“. იგი ძლიერ საშიში არაა, მცირედ ჩამოინვიმებს და გადაიღებს, ხოლო პალმისტიმში მუნაფა-პალმისტიმიდან მომავალი ღრუბელი, ძლიერ საშიშარია. იგი

ხანგრძლივი წვიმის და ავდრის მეუნყეა, ხშირად სეტყვაც ჰყვება თან“ (ს. პაპავა).
ნაორტიწი (ნაბოსტნარი), ადგ. „ძველად აქ დადიების დიდი ბოსტანი ყოფილა. აქ მოჰყავდათ ჭარხალი და სხვა ბოსტნეული“.
ნაოსხაპუ (ნასაცეკვარი), ადგ.
ნაოსხაპუ (საცეკვაო, სათამაშო), ადგ. „წინათ აქ შაყარუა იცოდნენ, გართობა, ცეკვა-თამაში“.
ნარტიპი (განაქცევარი), ადგ. „წინათ ტყე ყოფილა. აქ ტყვეები დაუმწყვდევიათ, ღამით მაჯინს დაძინებია, მაშინ ტყვეები გაქცეულან და აფხაზეთში გადასულან“.
ნაფაცხუ (ნაფაცხარი), ადგ. „ამაღლებული, ზურგა ადგილია; დღეს აქ, ახალ ნახნაზე, ხვნის დროს ძველი კეცები და ქოთნის ნამტვრევები ცვივა მიწიდან. აქ ძველად კვარაცხელები სახლებულან. გამიგონია: კვარაცხელია უძველესი გვარია, ამ გვარის ხალხი ძალიან ცოცხალი, მოძრავი, კვარცხალია ყოფილა, ამიტომ შერქმევია ამათ ასეთი გვარი“ (ს. ახალია).
ნაფაცხუ (ნაფაცხარი), ადგ. „თავადებს აქ თავისი ფაცხები და ბელეები ჰქონდა, ჭირნახულის შესანახად და მოსავლელად (კ. პაპავა).
ნალუმუ (ნალომარი), ადგ. ტოპონიმი ერთგანაც გვხვდება.
ნაჭკაღუ (ნასამჭედლარი), ადგ.
ნაჭკაღუ (ნასამჭედლარი), ადგ. „აქ ყოფილა უძველესი სამჭედლო“.
ნაჭკიღუ (ნამჭადარი), ადგ. ტოპონიმი ერთგანაც გვხვდება.
ნახანბირი (გაჭირვებით ნაცხოვრები ადგილი), ადგ. „ბატონყმობის დროს აქ გლეხების ლატაკური კარმიდამოები ყოფილა. ადგილი მწირი და უმოსავლო იყო თურმე, ამიტომ აქ მცხოვრებ ყმა-გლეხს სრულ სილატაკეში უხდებოდა ცხოვრება. ასეთ მძიმე პირობებში მცხოვრებ ხალხს ჭირიც დარევია და სულ გაუპარტახებია. ამიტომ ადგილს ნაპარტახუსაც ეტყვიან“ (ს. კვარაცხელია).
ნოჭკაღური (ნასამჭედლარი), ადგ. „უძველესი სამჭედლო ყოფილა. აქ დღესაც პოულობენ წიდეებს და სამჭედლოს ინვენტარს“ (დ. ხორავა).
ნოსორი (ნასახლარი), ადგ. „ძველად ამ ადგილებში ჯოჯუები სახლებულან, ახლა არავინ სახლობს აქ ამ გვარისა“ (ს. კვარაცხელია).
ონისირი (საისლო), ადგ.
ოპირსა, ჭალა, ადგ.
ოქაჯე (საქაჯო), ადგ. „გაუვალი, საშიშარი, საქაჯო და საეშმაკო ადგილი ყოფილა“ (ნორა აქვსენტის ასული გვარამია, 54 წლისა).
ოქოთოქი (საქათმე), ადგ.
ოღოღოღო (საბატე), ადგ. ჭაობიანი ჭალაა, გაშლილი ველიანია.
ორი (ნაყოფიერი, უხვი მიწა), ადგ. „კაბეტი, უხვი, ნაყოფიერი, დალოცვილი მიწა ყოფილა“ (ს. კვარაცხელია).
ორხომური, მდინარე ოჩხომურის ჭალა.
ოხპამე (ეკლესია), ადგ. დღეს ეკლესია აღარ არის. ოდნავ ამაღლებული ადგილია ჩხორონყუს ცენტრში. „ჯიქიების უძველესი სალოცავი ყოფილა. ისინი 30-იან წლებამდეც აქ ლოცულობდნენ ძირის ხატზე“ (ს. კვარაცხელია).
ოხპამეპარი (ეკლესიის კარი), ადგ. „მოედანია ეკლესიის წინ. მას ოხპამეს ვეძახდით. აქ ხალხი თავს იყრიდა და ერთობოდა შაბათსა და კვირას“ (ს. კვარაცხელია).
ოხოჯე (სახარე), ადგ.
რატიაში ნოსორი (რატიაანის ნასახლარი), ადგ.
როკონა (ბუკნარი), ადგ. „თელის, ნაბლისა და მუხის ტყიანი ყოფილა. შემდეგ ძირზე გადაუჭრიათ და მთლიანად როკონა-ბუკნარ ადგილად დარჩენილა დიდხანს“ (დ. ხორავა).
საბახალაი, ახალიების (გვარია) უბანი.
საბეპი, ბეპიების (გვარია) უბანი. „ბეპიები დღესაც სახლობენ ამ უბანში“.
საბეპქანი, ადგ.
საბოკურა, ბოკურების უბანი. ბოკურების (გვარია) უბანია დღესაც.
საბოკურა, გოგოუების (გვარია) უბანი.
საზედიანი, ზედანიების (გვარია) უბანი. „ზედანიები დღესაც სახლობენ, მაგრამ მცირე რაოდენობით“.
საპარაცხელი, კვარაცხელების (გვარია) უბანი.
საპაპა, პაპავების (გვარია) უბანი.
საპაპასკირი, პაპასკირების (გვარია) უბანი.
საშპანი, შპანიების (გვარია) უბანი.
საშპანი, ყალიჩავების (გვარია) უბანი.
საშპანო, შამათავების (გვარია) უბანი.
სისორდიაში ფონი, სისორდიას ჭალა.
სურონა (სუროიანი), ადგ. „სუროებიანი ხეებით იყო სულ ეს ადგილი დაფარული“ (დ. ხორავა).
ტიპი (ტყე), ადგ. „ძველად მუხის გაუვალი ტყე ყოფილა“.

ქერქელია, ქერქეების (გვარია) ნასახლარი, ადგ. „აქ ოდესღაც ქერქები და ქერქეები სახლებულან, დღეს ამ გვარის კაცი არავინ არ სახლობს. საჩაიე მასივია“ (ს. კვარაცხელია).

ქვედა ჩხორონწყუ (ქვემო ჩხორონწყუ), სოფელი. იგი საერთოდ ჩხორონწყუს ერთი, სამხრეთ-დასავლეთი დიდი ნაწილია.

ჩელალი (თეთრი ლელე), ლელე.

ჩეშონური (თეთრსვანური), ადგ. „ამ ადგილას გაშენებული ყოფილა თეთრი სვანური ვაზი მაღლარზე. აქვე ჩეჭიფეშიც ყოფილა. ვაზია, მაღლარი ვაზი“ (კ. პაპავა).

ჩეჯა, ჩეჯალონი (თეთრი ხე, ალვისხიანი), ადგ. აქ „თეთრი ხის – ჩეჯას დიდი ტყიანი იყო. შემდეგ გაიჩეხა“ (დიანოზ იაკობის ძე ხორავა, 59 წლისა).

ჭალე (ჭალა), ადგ.

ჭალე (ჭალა), ადგ. მდინარის გაშლილი ველიანი.

ჭვილიში (დამწვრისა), ადგ. 1. „გინაჭვირენია – გადამწვარიო. ჭვირი დიხა – დამწვარი მიწა. თურქობის დროს სულ გადაუნვიათ და აუობრებიათ“ (დ. ხორავა); 2. არის გადმოცემა, რომ ადგილი მონაჭვარარე, გადამწვარი და ახოდ აღებულია“ (დ. ხორავა).

ჭვიტილონი (ჭვიტილურის დობილო), ადგ. „აქ ჭვიტილურის მაღლარი ყოფილა. ამ ადგილას მისი დობერა ყოფილა სულ. ჩვენ ამას არ მოვსწრებივართ“.

ჭუბურონი (ნაბლნარი), ადგ.

ჭყონა (მუხნარი), ადგ. „სულ ჭყონის, მუხის ტყიანი ყოფილა. დღეს გაჩეხილია და საყანე და ჩაის მასივია“ (დ. ხორავა).

ხობუტიანი ნანისქვილი (ხობუტიას ნანისქვილარი), ადგ.

ხომასირდე (ხურმა კლდე), ადგ. „აქ ძველი ჯიხებია, რომელსაც გალავანი აერთებდა თურმე. ეს ჯიხები – ციხეები ნათურქალია. თურქების შემოსევის დროს თავის დასაცავად აუგია ხალხს“ (ს. კვარაცხელია).

ჯვეში შარა (ძველი გზა), ადგ.

ჩხორონყუ

დაბა ჩხორონყუ რაიონის ცენტრში მდებარეობს. მას აღმოსავლეთით, მდინარე ოჩხომურის გაღმა, გარახას მაღალი სერი ესაზღვრება, რაც ამ სასოფლო საბჭოს შემადგენლობაში შედის. სადაბო საბჭო ოჩხომურისა და ხობისწყლის გაშლილ ქალაზეა გაშენებული და მდიდარია ხილითა და ვაზით. ნიადაგი წითელმიწა ალუვიური ხასიათისაა. ვაკე მზისგულის მდებარეობა სოფელს ხილისა და ვაზის ნალკოტის ყოველი ღირსებით მოსავს. დღეს სადაბო საბჭოში 1500 კომლზე მეტია, 3800 მცხოვრებით. აქ თავმოყრილია ადგილობრივი მრეწველობის საწარმოები, ღვინის ქარხანა, ჩაის ფაბრიკა, ჰიდროელექტროსადგური და მრავალი სამრეწველო სახელოსნო. ჩხორონყუ ქალაქური ტიპის დასახლებაა. იგი განსაკუთრებით 1978-1980 წლებში დამშენდა. აიგო მრავალსართულიანი საცხოვრებელი სახლები, გაშენდა პარკები და სკვერები. კულტურის კერები კეთილმოწყობილ შენობებშია მოთავსებული. 1975 წელს დაარსდა მხარეთმცოდნეობის მუზეუმი. ყველა ოჯახი სარგებლობს ბუნებრივი გაზით. დაბა ჩხორონყუს 1500 უმაღლესი განათლების სპეციალისტი ჰყავს.

- აბანოშ ნყარი (აბანოს ნყალი), ნყარო.
- არახამიანი ნახვანი (არახამიას ნაყანევი), ადგ.
- ახალაიაში ოხვანი (ახალაიების ეკლესია), „დღეს სასაფლაოა“.
- ბაღი (ხეხილის ბაღარი), ადგ. „აქ პირველ კოლმეურნეობას ბაღი გაუშენებია დიდ მასივზე. დღესაც ბაღია ნაწილზე, ნაწილი საყანეა“.
- ბერძენიში ნოხორი (ბერძენის ნასახლარი), ადგ. „ბერძენი სახლებულია აქ, თურქეთიდან მოსული. მჭედელი და ხელოსანი კაცი ყოფილა“.
- ბუშინყარი (ბუშინყალი), დიდი ღელე, ოჩხომურის მარცხენა შენაკადი.
- ბუში, ადგ.
- ბაკაშული (გაკავებული, გახერგილი), ადგ. „ეს ადგილი ქვითკირით ყოფილა გამაგრებული, გაკავებული, გახერგილი. მტრის წინააღმდეგ ბრძოლის დროს ეს ხერგილი ჩაიკეტებოდა თურმე. მასაც „ნათურქუს“ ეტყვიან“.
- ბარახს, უბანი. მაღალი სერია მდ. ოჩხომურის აღმოსავლეთით. იგი მდინარის ვიწრო ჭალებს გადაჰყურებს. სერის თხემს გარახას გაღავის რკალი მიუყვება, რომელშიც სამი ციხის ნანგრევია ჩართული. მათ შორის ცენტრალური ციხე-ჯიხა ოთხკუთხა, პირამიდული ფორმის, მკვიდრად ნაგები კოშკია. ეტყობა, მას საკუთარი ეზოც ჰქონდა, სადაც, აღმოსავლეთით კიდევ ერთი ოთხკუთხა ციხეც მდგარა. 1. „ამ ციხე-გაღავანს მიუყვებოდა ადრე რომელი სარდლის ჯარის გზა, ხოლო შემდეგ – ყურსალების, – ტყვეთა მსყიდველების გზა. იგი თურქობის წინააღმდეგ ბრძოლის დროს ძლიერ გამაგრებული სიმაგრე ყოფილა. ამ ციხეში თავშეფარებული ხალხი დიდხანს და წარმატებით უმკლავდებოდა მტერს. მას ნათურქუსაც ეტყვიან. სიტყვა გარახა გამიგონია: „ბარახ ხურქუს“ – უფსკრულიანი, კლდისა ხეობა. ასე ხსნიდნენ მას ჩვენი ძველები: „გარამ ხაბორე“. მართლაც, ძლიერ ფლატეზე, ჩამოქცეული უფსკრულის პირას დგას ეს ციხეები და, საერთოდ, მთელი გაღავის ხაზი. ახლა ამ გაღავის ხაზის გაყოლებით უძველეს კრამიტს, ქვევრებს და ქოთნებს პოულობენ“ (სამსონ ბახვას ძე მამფორია, 76 წლისა); 2. „სულ გოროხი ქვებითაა მოფენილი, ამიტომ ეპისკოპოს ლეონიდეს განმარტებით, „ბარახს“ სწორედ ამის გამო უნდა შერქმეოდაო ამ სოფელს. ძველად მას „ნაჭაბუ“ რქმევია“ (გ. ხუხუნი); 3. „გარახას გორაკზე ქედი-ქედ უძველესი გაღავანი გადიოდა თურმე. ამ გაღავანში ჩამუშენებული ყოფილა სამი ციხე, რომელიც თურქების დროს აუგიათ. თურქების შიშით ხალხი ამ ციხეს და გაღავანს აფარებდა თავს. თათრების ერთ-ერთ რაზმს გარახას ციხის ძირამდე მიუღწევია. აქ პატარა ქოხში მოხუცი ყოფილა დარჩენილი, მოხუცს დავალებული ჰქონია, სოფელში მომხდარი ამბავი ეცნობებინა მეციხოვნეებისთვის. თათართა სარდალს მოუთხოვია მოხუცისთვის, ციხეში მიეტანა ამბავი: თუ არ დაგვინებდებით, სოფელს გადავწვავთ, თქვენს ციხე-კოშკსაც დავანგრევთ და თქვენც დაგვბოცავთო. ვადას აძლევდა ერთ დღეს, თანაც საშინლად იგინებოდა თურმე. მოხუცი გაბრაზებულა და თათრისთვის სიტყვა შეუბრუნებია. თათარს ხმალი დაურტყამს. მოხუცს ხანჯლით სარდალი განუგმირავს. თვითონაც თავი მოუკლავს“ (ბაბუცა ვეკუა).
- გოგაქიაში მამული (გობეჩიას მამული), ადგ.
- გოდაცურონი, ადგ. „აქ, იტყოდნენ წინათ, მაღლარზე მიშვეებული ყოფილა დაცურის ჯიშის ვაზი. დაცურს ეძახდნენ ვაზს. მე არ მოვსწრებივარ“ (ნესტორ თეოფანეს ძე მამფორია, 74 წლისა).
- გოჭკაღილი (გაჭედელი), „ოჩხომურზე საკვარაცხელიოში გადასასვლელი ხიდი და მისი მიდამოები“.
- გოჭკაღირი (გაჭედელი), ხიდი. „ხოზწყარზე გადასასვლელი გაუჭედიათ, ხიდი გაუდგამთ“.
- გუდახვანი (გუდაყანა), ადგ. დღეს საყანეა. „იქიდან ჭირნახული გუდით ჩამოჰქონდათ“.
- გუჯაში ნოხორი (გუჯას ნასახლარი), ადგ.
- გუჯუში გინახვილა (გუჯუს დანაკლავი), ადგ.
- ღობარა (დობილო), ადგ.

- ღობარა (დობილო), ადგ.
- ღობარა (დობილო), ადგ. მაღლარი ვაზით.
- ღობარარზანი (ველობი დობილო), ადგილი მდინარე ოჩხომურის ქალაში.
- ენწარი (ენერი), ადგ.
- ზარღინარი, ადგ.
- თომაში ნოხორი (თომას ნასახლარი), ადგ.
- თუღონგარახს (ქვედა გარახა), ადგ. „მოხუცების გადმოცემით, ეს ადგილები ნაზღვავარი ყოფილა. აქ ყოფილა გემების მისაბმელი რკინის ძელიც კი“ (ნ. მამფორია).
- ქაღარა (ქვიანი), ადგ. „სულ კეჭნარი, ქვიანი გორაკი“.
- კათილი ხანდა (კეთილი შრომა), უბანი. „ეს უბანი პირველი კოლმეურნეობის ცენტრი იყო, რომელიც 1929 წელს შექმნილა. მისთვის „კათილი ხანდა“ (კეთილი შრომა) უწოდებიათ. დღესაც ამ უბანს ამ სახელს ეძახიან. სხვა წინანდელი სახელი ხალხს დაავიწყდა“ (ერ. ახალაია).
- კვარაცხელიაში სუპი (კვარაცხელიების სერი), ადგ.
- კიქური, ადგ. „ოჩხომურის პირას. ეს პაპასკირების უბანია“.
- კირნატახს (კირნატახვრევი), ადგ. „უძველესი საკირე ყოფილა. აქ კირისთვის ქვას ამტრევენენ თურმე ძველად“ (ნ. მამფორია).
- კურქუზა (მინაზურგა), ადგ. „როდონაიების ეზოში, 1959 წელს, მიწის ხენისას ამოცივდა ბრინჯაოს იარაღები და მონეტები. ნაწილი ამ მასალებისა გაიბნა, ნაწილი კი დაცული იყო ჩხორონყუს საშუალო სკოლაში“ (მამანტი კვიციანი).
- ლახხალე (საახალაიო), ახალაიების (გვარია) უბანი, სოფელი. „აქ სულ ახალაიები სახლებულან და სახლობენ დღესაც“ (ერასტი ანტონის ძე ახალაია, 71 წლისა).
- ლაქუცი (საკუციო), კუციების (გვარია) უბანი.
- ლაპაპე, პაპაების (გვარია) უბანი, ადგ.
- ლეფირცხალე, ფირცხელაების (გვარია) უბანი. მთელი სოფელი, სულ ფირცხელაები სახლობენ აქ“.
- ლეცირბანი (საცირბაიო), ცირბაიების (გვარია) უბანი.
- ლეცირბანი, ცირბაიების (გვარია) უბანი.
- ლეჯიძე, ჯიძეების (გვარია) სამოსახლო უბანი.
- მამფორიაში სუპი (მამფორიას სერი), ადგ. გორაკი.
- მეღანი (მოედანი), ადგ. „ზეგანი – ლეფირცხალავეს ცენტრში. აქ ოშაყარე – თავშესაყრელი, საჯარო ადგილი იყო“.
- მეღანი (გაღმა ყანა), ადგ. დღეს ყანაა.
- მოღინახს (მოდი და ნახე), ადგ. „ამ სახელწოდების ადგილები აქ სამია. ერთი ამ ადგილას, მეორე ქვედა ხაბუმეს ცენტრში და მესამე ოჩხომურ-გაღმა. ისე მდიდარი, ლამაზი ადგილი ყოფილა, რომ გურიიდან წამოსულ ვაჭრებს ძლიერ მოსწონებიათ, „მოი და ნახე, რა ლამაზიაო“, და აქ დუქნები გაუხსნიათ“ (გ. ხუხუნი).
- მუნონი ხვანი (გამოღმა ყანა), ადგ. „აქ ხვამაც იცოდნენ და ჯარალუაც. თურქობის, შიშინობის დროს ხალხი აქ იყრიდა თავს, იშაყარუდ“ (თ. სიორდია).
- ნაღონორუ (ნასახლარი), ადგ.
- ნაღონორუ, ადგ.
- ნაღუქანი (ნადუქნარი), ადგ.
- ნაღუქანი (ნადუქნარი), ადგ. „აქ, სოფლის შესასვლელში უძველესი ნაყაფანარი და ნადუქანარი ადგილია. აქ ბაზრობა იმართებოდა“.
- ნათურქუსი (ნათურქალი ციხე), ციხე. „იგი ერთ-ერთი ციხე, სამხრეთის ციხეა გარახას იმ სამი ციხიდან, გაღავანში ჩართული. ოთხკუთხა ციხის მხოლოდ პირველი სართულია შემორჩენილი. მტერი რომ წამოვიდოდა, აქ ყარაული – ჯეფური მდგარა. ციხის თავზე ხალხს ფიჩხი ჰქონდა მოგროვილი და როცა მტერს შენიშნავდა, ცეცხლს დაანთებდა. ასე გადასცემდნენ ერთმანეთს მტრის შემოსევების ამბავს“ (ნ. მამფორია).
- ნაქამცეპარუ (ნაკანცელარი), ადგ. „აქ მამასახლისის კანცელარია მდგარა“.
- ნაქლასუ (ნასკოლარი), ადგ. „უძველესი ხის შენობა იდგა, სადაც ერთკლასიანი სკოლა ყოფილა. შემდეგ ცენტრში გადაუტანიათ“.
- ნაოსხაპუ (ნასაცეკვარი), ადგ. „აქ ახალაიების ოშაყარე-შესაკრები, საჯარო და გასართობი, დროის გასატარებელი ადგილი იყო“.
- ნაოსხაპუ (ნასაცეკვარი), ადგ. „აქ დიდი ცაცხვი იდგა. ხალხი თავს იყრიდა და ცეკვით და სიმღერით ერთობოდა. აქ სისო ბებია მოიტაცა მამფორიას გოგო. ერთ თვეს ჰყავდა და შემდეგ გააგდო, რის გამო სისო ბებია მთელი ოჯახი ამოწყვიტეს მამფორიებმა. ამის შემდეგ მამფორიებსა და ბებებს შორის ინტერესი ჩამოვარდა. ამ ნაოსხაპუში ბებიები ვერ მოდიოდნენ. ამ ადგილს ცაცხვიპარსაც ეძახიან“.
- ნაოსხაპუ (ნასაცეკვარი), ადგ. მეღანის თავში დიდი ცაცხვი მდგარა და მის ქვეშ იცოდნენ ჯარალუა“ (თამარ თედოს ასული სიორდია, 75 წლისა).
- ნაოსხაპუ (ნასალოცვარი), ადგ. „უძველესი ნასალოცვარია. საბუბოში ოხვანიც ეტყვიან, ახლა სასაფლაოა“.





გეგმაჯივის შხაზეთმცოდნეობის მუხეუმი
ჩხოროწყუს რაიონის ტობონიმიკური ატლასი

ჩხოროწყუს სადაბო საბჭო

1980 წ.



ბირობითი ნიშნები:

-  სად. საბჭოს საზღვრები
-  მდინარეები
-  გზები
-  სად. საბჭოს ცენტრი
და უბნის ცენტრები

მასშტაბი: 1:25 000

ნაფაცხუ (ნაფაცხარი), ადგ.
 ნაქერა (ნაქერალი), ადგ. „აქ წინათ ჩვენს ძველებს ქერი უთესიათ“.
 ნალუმუ (ნალომარი), ადგ. „ასეთი ადგილები ყველგან იყო. ჩვენთან წინათ უმეტესად ღომს თესავდნენ და მოჰყავდათ, ოღონდ უფრო გოთე, მაღალ ადგილებში“.
 ნაჭვი (გადანანვი), ადგ. „მონაჭვარა ადგილია. გადაუნვათ ახალაიებს და ყანა დაუთესიათ. ყამირი გაუტეხიათ, ახოდ დაუდვიათ“.
 ნაჭკილუ (ნამჭადარი), ადგ. „ნამჭადარი ადგილებიც მრავალია“.
 ნახაჯუ (ნაცერცვალი), ადგ. ცერცვი მოჰყავდათ ამ ადგილებში ჩვენს ძველებს“.
 ნახელუ (ადგ.)
 ნაჯაბუ (ნაჯაგარი), ადგ. „განაჭირი და დიდი სიძნელე და შიშნანახი ადგილი; ნასაჯაბუც ეწოდებოდა – ჯაგუნავების ნასახლარი“.
 ნაჯარბპალუ, ჯარგვალი მდგარა, ადგ.
 ნაჯარუ (ნაჯარალი) ნაომარი, ადგ. „აქ დიდი ომი მომხდარა, ბევრი ხალხი დახოცილა“ (ერ. ახალაია).
 ნოხორი (ნასახლარი), ადგ.
 ნოხორი (ნასახლარი), ადგ. ახლა საყანეა.
 ნოხორი (ნასახლარი), ადგ. დღეს სიმინდის ყანაა.
 ოთუნთი (სადათვი), ადგ. დღეს ჩაის პლანტაციაა.
 ოისირე (საისლე), ადგ. „ჩემი ეზოს უკანაც დღეს ნაისირუს ვეძახით. ყველა გლახს ჰქონდა ასეთი საისლე ადგილი“.
 ოქაჯი (საქაჯო), ადგ. „საქაჯო, საშიშარი ადგილი“.
 ოჩხომურპიჯი (ოჩხამურ პირი), ჭალა.
 ოხვამიკარი (ეკლესიის კარი), ადგ. „აქ ეკლესია მდგარა ქვის, შემდეგ დაანგრეს. იგი სოფლის ცენტრი იყო. ეკლესიის წინ მოედანი, – თავშესაყრელი, ოშაყარ და ნაოსხაპუ იყო. აქ ჯარალუა იცოდნენ“.
 პალიაშ ღალი (პალიას ღელე), ღელე. „მას პალოლასაც ეტყვიან“.
 პანეშონა (პანეშისა), ადგ. „აქ მაღლარზე პანეშის ვაზი იყო მიშვებული, შავყურძნიანი ჯიში. მისგან კარგი ღვინო დგებოდა“.
 პაპასქირი (პაპასქირის (გვარია) ნასახლარი ადგილი).
 პატონსქაშაშონა (პატონიშვილის ნაყანევი), ადგ. „აქ პატონიშვილის საყანე დიდი მასივი ყოფილა, სადაც ყმები ამუშავებდნენ მიწას“.
 რიპისკური (როკიდელე), ღელე.
 საპაპიო, ბებიების (გვარია) უბანი. „სულ ბებიები სახლებულან წინათ ამ ადგილებში“.
 საპაქუო, ვეკუების (გვარია) უბანი, ადგ. დღეს აქ ვეკუები არ ცხოვრობენ.
 სამღირაო (საბალახო), ადგ.
 საპარტიო, პერტიების (გვარია) უბანი.
 სასორდო, სიორდიების (გვარია) უბანი.
 საქაშური, ქებურიების (გვარია) უბანი, სადაც ქებურიები ესახლნენ წინათ. „გარახაში ძველი დროიდან სახლობდნენ: მამფორიები, ბებიები, სიორდიები, ქებურიები, კვირკველები, პაპასქირები, ფირცხალავები, ვეკუები, პაპავეები“ (ნ. მამფორია).
 სირული, ადგ. „ქვედა ხობწყლისპირი სულ დასილულია. ამიტომ ამ ადგილისთვის უწოდებიათ ასე“.
 სორდიაში სამღირაო, სორდიას (გვარია) საბალახო, ადგ.
 სტიფაში ნოხორი (სტიფას ნასახლარი), ადგ.
 სულიერი, ადგ. „აქ სელი ითესებოდა“ (მ. კვირტია).
 ტიპი, ტყე. დღეს ველია.
 ტოტიანი ნოხორი (ტოტიას ნასახლარი), ამჟამად ჩაის ფაბრიკა დგას.
 ურტყა (გაუვალი, ბნელი ტყე, ყრუ ტყე), ადგ. „ულრანი, გაუვალი, ყურუტყე ყოფილა წინათ“.
 ძვამდული (გამოქვაბულისთავი), ადგ. დღეს საყანეა;

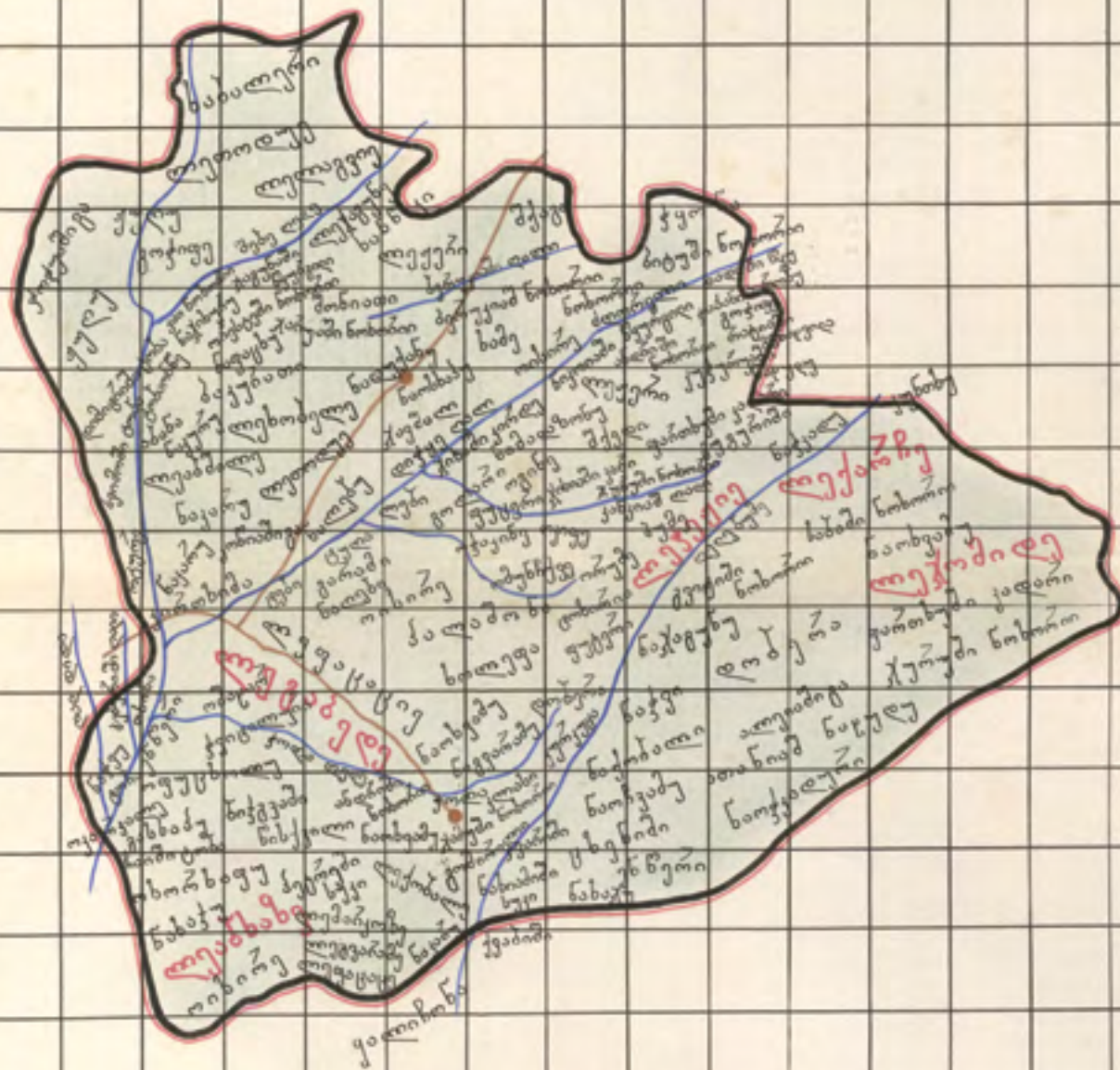
ძვამი (კარსტული გამოქვაბული), გამოქვაბული. „ლეფირცხალეში ქვებს უწოდებენ“.
 ძვამი, გამოქვაბული. „გარახას კლდეში მრავალი გამოქვაბულია. მათ შორის სამი გამოქვაბული ქვითკირით პირაკრულია. მას „ნათურქუ ქვების“ ეძახიან. აქ თურქობის დროს ხალხი შეხიზნულა“.
 ძვამი, გამოქვაბული. „ლეფირცხალავს უბანში, გარახას ქედის გადასახედთან, არის ღრმა ქვაბი. ამბობენ, რომ მისი მეორე ბოლო დომ-აყეში გადისო. გამოქვაბულის პირი ქვითკირითაა ამოშენებული. მასაც ნათურქუს ეძახიან. თურქობის დროს ხალხი აქ აფარებდა თურმე თავს. იგი ხირზენი იყო. გამოქვაბულში დღესაც პოულობენ ქოთნებს, კეცებს, ნახშირს, ნაცარს. მას „ნარინსაც“ ეძახიან“ (ბაბუცა ვეკუა).
 ძუაშუდე (ქვასახლი), კარსტული გამოქვაბული. „ქვა გამოხრულია სახლის მსგავსად. ქვაბის პირს ქვითკირით გამაგრების კვალი ამჩნევია“.
 ყალიჩაფიში სამღირაო (ყალიჩაფების საძოვარი), ადგ.
 ყალიჩაფიში სუპი, ყალიჩაფების (გვარია) სერი, ადგ. სერი.
 ყალიჩონა, გამოქვაბული. „კარსტული მღვიმეა განტოტებული. პირველი ტალანის სიმაღლე 5 მეტრზე მეტია. აქ ნაპოვნი იქნა ამხ. გრ. შენგელიას მიერ კერამიკული მასალა, ქვის იარაღები, ხოლო ქვაბის წინ ენეოლითური საცხოვრისისეული მასალა: ბრინჯაოს იარაღები, მძივები, ქვის იარაღები. იგი ინახებოდა ჭოლის საშუალო სკოლის მუზეუმში. ახლა ჩხოროწყუს მხარეთმცოდნეობის მუზეუმის ფონდშია დაცული“ (გ. ხუხუნი).
 შაქროში ხაბლა (შაქროს ქვიანი), ადგ.
 შქაღიშვანა (ჩრდილო ყანა), ადგ.
 ჩილალი (თეთრი ღელე), ღელე.
 ჩიშონა (თეთრვანური), ადგ. „აქ ჩეშონური ვაზი იყო მაღლარზე. ამასთან, აქ ჩეჭიფეშიც კი იყო გაშენებული“.
 ჩიშონური (თეთრი სვანური), ადგ. „აქ მაღლარზე თეთრი სვანური – ჩეშონური იყო მიშვებული. კარგი მოსავალი იცოდა იმ დალოცვილმა, ჯგირი მონაწილი უჩქედუ თი ხვამირს, ჯგირი ღვინი რდითუდუ თიში ყურძენიშე“, – კარგი ღვინო დგებოდა მისი ყურძნისაგან“ (ნ. მამფორია).
 ჩიჭა (თეთრი ხე), ჭალა მდ. ოჩხამურის პირას. „ამჟამად თევზის სატბორო აუზია. მის ნაპირას პაპასქირების წისქვილი დგას“.
 ჩხორწყუ (ცხრანყარო), სოფელი, ს/ს ცენტრი. გადმოცემით აქ ცხრა წყაროს წყალი ამოდიოდა თურმე. ამათ შორის ერთი ცხელი ყოფილა, ერთი მარილიანი, ერთი მჟავე, ხოლო ექვსი ცივი, ანკარა წყაროს წყალი. ამ წყაროების მიდამოებში ძველ მესაქონლეებს თავიანთი კარვები დაუდგამთ, შემდეგ აქ დასახლებულან. ამ ადგილისთვის „ჩხოროწყუ“ უწოდებიათ“ (გ. ხუხუნი).
 წყურბილი (წყაროს წყალი, ცივი წყარო), წყაროსთვალი. „ეს სულ უძველესი დროიდან ყოფილა ცნობილი. ცივი და ძალიან სუფთა წყაროა. დიდი წვიმების დროსაც არ იმღვრევა“.
 ჭალი, ჭალა.
 ჭუბურონა (ნაბლნარი), ტყე. დღესაც ნაბლნარია.
 ხაქო, ადგ. დიდი უბანი (შემოკლებით „ხაბუმეს კოლექტივი“). „იყო მიწის კოლექტიურად დამუშავებელი საზოგადოება“.
 ხამი, ადგ.
 ხომასქირა (ხურმა კლდე), ადგ. „ეს კლდე ყოფილა უძველესი ნავსაყუდი. აქ რკინის ძელი ყოფილა კლდეზე მიჭედული, – ასე ამბობდნენ ჩვენი ძველები. ხომა-ხვამარდი ნიშნავს ხომალდს, კირდე – კლდეს. ხომალდის მისაბმელი კლდე. გადმოცემით აქ ზღვა ყოფილა, ამ კლდესთან კი ნავმისადგომი“ (გ. ხუხუნი).
 ხოჯიში თოლი (ხარისთვალი), ადგ. „აქ მაღლარზე იყო ხოჯიში თოის – ხარისთვალის ჯიშის ყურძენი. მან დიდი მტევნები იცოდა, შავი ფერისა“.
 ჯგემარინი (ჯგემარიაში), უძველესი ნაოხვამუ. „აქ ჩვენი ძველები მისარონის სალოცავს ლოცულობდნენ. აქ ღვთისმშობლის ეკლესია იდგა“.
 ჯვამი შარა (ძველი გზა). გზა. „ჩვენი ძველები ამ გზას ძველ გზას უწოდებდნენ“.
 ჯოლორღალ (ძალის ღელე), ღელე.

გეგეჭკორის მხარეთმცოდნეობის მუზეუმი

ჩხოროწყუს რაიონის ტოპონიმიკური ატლასი

ქოღის სასოფლო სიბჭო

1980 წ.



სიბჭოთა ნიშნები:

- / სასოფლო სიბჭოს საზღვარი • სასოფლო სიბჭოს და უბნების ცენტრები
- / მდინარეები
- / გზები

მასშტაბი: 1:25000

ჭოლა

სოფელი მდებარეობს ზეგანური ხასიათის სერებითა და ბორცვებით დაფარულ მასივზე. ნიადაგი აქ ნითელმინა-ალუვიური ხასიათისაა. სოფელს დასავლეთით ესაზღვრება ხაბუმეს, ჩრდილოეთით – თაიასა და ნაფიჩხოვოს და სამხრეთ-აღმოსავლეთით – ნაკიანის სასოფლო საბჭოები. მის ცენტრში დგას XIX საუკუნის 80-იან წლებში შექმნილი სასწავლებელი. ამ სკოლის შექმნის 100 წლისთავზე აიგო სამსართულიანი, მრავალკორპუსიანი სკოლა. მრავალდარგოვანი სოფლის მეურნეობის სიმდიდრის წყაროს წარმოადგენს ჩაისა და ტუნგოს კულტურები, მესაქონლეობა და სხვ. ქოლის ტერიტორიაზე ამხ. გრ. შენგელიამ შეისწავლა გვიანი ბრინჯაოს ხანის საცხოვრისი. იქ ნაპოვნ უამრავ ნივთიერ მასალათა შორის აღსანიშნავია კოლხური ცულები, სეგმენტები, სამკაულები, თიხისა და პასტის მძივები, რკინის მრავალი სახის იარაღი და ინვენტარი. მანვე შეისწავლა ყალიჩონას უაღრესად საინტერესო კარსტული ქვაბი და აღმოაჩინა პალეოლითური ადამიანის საცხოვრისეული მასალა; ქვისა და ობსიდიანის იარაღები, კულტურული ფენის ნაშალი და სხვ. მის მიდამოებში იპოვა ნეოლითური საცხოვრისის კვალიც.

აბანო, იქვეა აბანო. „აქ 5 მეტრის სიმაღლიდან გადმოდის ჩანჩქერი, რომელიც წვირს-წვირს ჩქეფებდა ესხმევა კირქვის ამოღრუებულ ნიშებს და თავისებურ ავზებს წარმოადგენს. ეს ადგილი ამ ხეობის მშვენიერებაა“.

ათანაში ნაწუღუ (ათანას ნასახლარი), ადგ.

ალეიაში ბა (ალეიას სერი), ადგ.

ანდრიში ნოხორი (ანდრიას ნასახლარი), ადგ.

ბაკურში (ბაკურას თი) უბანი. 1. „ბაკურას შვილების ნასახლარი. უბანი. ბაკურა ყოფილა ვილაც დიდკაცი, აქ მას დიდი ოჯახი ჰქონია, ეს მისი ოჯახის მამულია, მისი სამოსახლოა“; 2. ბაყურეთი „ბაყურას თი, მისი ოჯახი, შემდეგ ბაკურები ნასახლება“ (გ. ხუხუნი).

ბაქურიაშ ლაღ (ბებურიას ლეღე), ადგ.

ბერუქიაში ნოხორი (ბერუქიას ნასახლარი), ადგ.

ბერუქიაში ლაღ (ბერუქიას ლეღე), ლეღე.

ბიტუში ნოხორი (ბიტუს ნასახლარი), ადგ.

ბიჯგვაში ნისქვილი (ბიჯგვას ნისქვილი), ადგ. „ბიჯგვა სახელია“.

ბუმი, ლეღე.

ბუმი, ლელის ქალები, ნაყოფიერი საყანე მასივებია.

ბა (სერი), ადგ.

ბარამი (უფსკრული), ადგ.

ბასხაპუ (გასახტომი), ადგ. „ორი ნაპირი ისე ვინროა, კირქვის ლოდებით მიასლოვებული, რომ ზედ კაცს შეუძლია გახტომა“...

ბაურიში (სერიურიში), ადგ. „აქ ურიშს თესდნენ ჩვენი ძველები. ამბობდნენ, – უძველესი ნაოხვამუაო. მე არ შევსწრებვიარ აქ ხვამას (ლოცვას). ურიშს კი მოვსწრებვიარ პატარობისას. ამბობდნენ, ეს კურკუცა ხელითაა დაზინული და ამალღებული“ (დათა მარკოზია).

ბერული (სამგლო), მგლის ადგილია, საშიშარი. მგელი სოფელსაც კი ესხმოდა თავს აქედან, იტაცებდა საქონელს.

გვიტიში ნოხორი (გვიტის ნასახლარი), ადგ.

ბინოხონი (გალმა), ადგ. ფერდობია სერის იქით, გალმა, გადაღმა.

გოშირილი (გაცვეთილი), ადგ. „გზა გადადის და ადგილი ჩაცვეთილია, ჩანეულია ხანგრძლივი მოძრაობის გამო“.

გოჭიფი (ვინრო), ადგ. ხეობის ვინრო ადგილი.

გურურიში (გულურიში), „აქ, ამ სერზე ურიში ეთესათ ადგილობრივ მკვიდრთ. ამიტომ ეწოდებოდა ადგილს გუგურიში ან გურურიში“.

დადიაში შარა (დადიანის გზა), გზა. „ამ გზით დადიოდნენ დადიანები გორდი – სალხინო – კურზუ – ქოლა – ჩხოროწყუ – კირცხი – ჯიხაშკარი – ქკაღუაშის მიმართულებით“.

დადიაში წყუ (დადიანის წყარო), წყარო. „ზუგდიდიდან ცხენით მომავალი დადიანები აქ ისვენებდნენ. აქ შხუ, შქუკორა (ღარა) წყალი მოდის, ამიტომ ეძახიან დიდ ღალისაც“ (დათა მარკოზია).

დაქარი, ადგ.

დიდლალი (დიდი ლეღე), ლეღეა შქედის იქით.

დიდი რუანი (დიდი ველი), ადგ. „ნიკო აფხაზავას რუენს ეძახიან. მისი საყანე ყოფილა“.

დიმიტრიში ტოპა, დიმიტრის ტბა.

დიჭყაპიჯი (დიჭყე ლელეს ქალები), ადგ.

დიჭყალა (დაინყეღე, ან დაინყე ლეღე), ლეღე.

დობარა (დობილო), ადგ.

ენწარი (ენერი), ადგ.

კაიში ნოხორი (კაის ნასახლარი), ადგ. „კაი ხობელია სახლებულა აქ“.

კაპუცა, მაღალი ადგილია. ნიკო შენგელიას ნასახლარი.

კანკიაში ლალ (კანკიას ლეღე), ლეღე.

კირთხიმა (გკითხე მე?), ლეღე. „ამ სოფელშიც გაედინება“.

კლასი (სკოლა), ადგ. „ეს სკოლა უძველესია, მას 100 წლის ისტორია აქვს. დღეს მის მიდამოებს კლასს და კლასკარს ეძახიან“.

კონიაში ბა (კონიას სერი), ადგ.

კუჭურუაში ნაწუღუ (კუჭურუას ნასახლარი), ადგ.

ლეპახაზე, აბხაზავების (გვარია), უბანი.

ლეაფშილი (საფაშლაო), უბანი. „აფშილავები (გვარია) სახლობენ“.

ლეპი, ადგ. 1. სადაც ლეპი ხარობს, ლეპნიანი მცენარეა, ფართოფოთლიანი, მაღალი ხე; 2. „მერგელი, ლეპი მინერალურ სასუქად იხმარება“.

ლეგაპაღი, გაბედავების (გვარია) უბანი.

ლედიხამინჯა, დიხამინჯების (გვარია) უბანი.

ლეთოდუ (სათოდუო), თოდუების (გვარია) უბანი, ადგ.

ლელაგვილი, ლაგვილაების (გვარია) უბანი.

ლემარკოზი, მარკოზიების (გვარია) უბანი, სამოსახლო.

ლეფაცა (საფაცაცო), უბანი, ფაცაცია გვარია.

ლეფაცაში, ფაცაციებს (გვარია) უბანი.

ლექარჩი (ლექარჩავე), უბანი. ქარჩაების (გვარია) დასახლება.

ლექობალი (ქობალიების დასახლება), უბანი. ქობალია გვარია.

ლეჭიჭი, ჭეჭიების (გვარია) უბანი.

ლეხობელი, ადგ.

ლეჯომიღი, ჯომიდავების (გვარია) უბანი.

ლომიაში ნოხორი, ლომიას (გვარია) ნასახლარი, ადგ.

მაიაში ლალ (მაიას ლეღე), ლეღე.

მოლარი, ადგ.

ნაგვარაში (გვარამიების ნასახლარი), უბანი. „გვარამიები (გვარია) სახლებულან აქ. მეორე ქოლის ზემოთ. დინოხონ ადგილას (ჩავარდნილ ადგილას), კურკუცას ქვემოთ, არის ეს ნაგვარამუ. აქ ხალხი თავს იყრიდა და დღეობას იხდიდა. აქ გვარამიების და ფაცაციების ძირის ხატი ყოფილა. თუმცა ეკლესია არ იდგა. ამ ადგილას ხდებოდა ჯვრისწერა, ლოცვა და სხვ“.

ნაღუქანუ (ნაღუქნარი), ადგ. „აქ დუქანი ჰქონია ადგილობრივ სოფლის ვაჭარს, სანწერილმანო დუქანი“.

ნაპარუ (ნაკარვალი), ადგ.

ნაპარუ (ნაკარვალი), ადგ. „მესაქონლის კარავი მდგარა, ჯაფონაზე ასელის წინ აქ ეყენა მას საქონელი. აქვე ჰქონდა აგვარა მოწყობილი. აგვარა დიდი იყო, რომლის ცენტრალური ნაწილი საქონლის სახეობის მიხედვით თფგ-ებად იყო დაყოფილი. ყველას თავისი ღამის სადგომი თფგ ჰქონდა. ცხენი თავის თფგ-ზე, ძროხა თავისაზე, თხა თავისაზე და ა. შ.“ (მახუ დარსალია). მთელი უბანია.

ნაღუქი, „ადგილის სახელია“ (გ. ხუხუნი).

ნაღუქუ (ნაღუქარი), ადგ. „სადაც წინათ სულ ლეგნარი ყოფილა“.

ნამალაზონუ (ნამალაზონარი), ადგ. „სადაც მონაზონთა სახლი იდგა. შემდეგ მომკვდარან, სახლი დანგრეულა. ადგილს ასე ეძახიან“.

ნაოსხაპუ (ნასაცეკვარი), ადგ.

ნაორვაპუ, ადგ.

ნაოჭკაღუ (ნასამჭედლარი), ადგ.

ნაოხვაპუ (ნასალოცვარი), ადგ. „უძველესი ნასალოცვარი ადგილია“. ახლა ეკლესიის ნანგრევები დგას. ერთნავიანი ბაზილიკაა, XIX ს. დასაწყისის ნაგებობა.

ნაფაცხუ (ნაფაცხარი), ადგ. „აქ ძველად თავადებს ფაცხა ჰქონიათ მოწყობილი და ნადირობისა და თევზაობის დროს ისვენებდნენ თურმე“.

ნაშალაფუ, ადგ.

ნაჭკუ (ნაჭკავარი), ადგ. 1. „წინათ ჭკავს თესდნენ თურმე“; 2. „ნამწვარი ადგილი“.

ნაჭკაღუ (ნასამჭედლარი), ადგ. უძველესი სამჭედლო ყოფილა. არავის არ ახსოვს, აქ სამჭედლო რომ ყოფილიყო, გადმოცემით ამბობენ მხოლოდ“. ადგილზე ხვნისას მეტალურგიული წარმოების მასალა: წიდები, სხმულეები და სხვა ცვივა მიწიდან.

ნაჭკაღუ კუთხე (ნასამჭედლარი კუთხე), უბანი. „აქ ძველ დროში სულ სამჭედლოები ყოფილა. რკინას აქვე წურავდნენ – ჭახუნდესია“.

ნაჯაპუნუ (ნამწარები, ნაჭირალი), ადგ. 1. „აქ ჭირსა და უბედურებას მოუსრავს ხალხი“; 2. „ლეჯაგუნესაც ეძახიან, ჯაგუნების (გვარია) უბანი, ნასახლარი.“

ნაჯიხურუ (ნაჯიხურალი), ადგ. „აქ მესაქონლეს ჯიხური და ქართა ჰქონია“.

ნიკოიაში წყურბილი (ნიკოიას წყაროს წყალი), ადგ.

ნოისირუ (ნაისლარი), ადგ.

ოზინე (სახბორე), ადგ.

ოისირე (საისლე), ადგ.

ოპარკაპლე, ადგილი და ღელე.

ოკიფი (საკანაფო), ადგ. არის ლექსი: „ახაში ოკიფეს ქისეია დო კვანიქ დო- გიმეს კიფი, დოსულეს დო დოკიფესია“.

ოქუნჩიკვი (სამაჩვი), ადგ.

ორესტიანი ნოსახლარი, ადგ.

ორუმი ღალე (ბრმა ღელე), ადგ.

ოფუცხოლე (ფუცხუნით გასავლელი უბანი), ადგ. „აქ ღრმა ტყე ყოფილა, სადაც გადიოდა გზა. გზაზე ამ ადგილის გასვლა ძლიერ საშიში იყო. აქ ყა- ჩალების ბუნაგი ყოფილა, რომლებიც დაუზოგავად ძარცვავდნენ თურმე მგზავრებს“.

ოღვანე, ღელე და ადგილი.

ოქანჩარე (თავშესაკრები), ადგ.

ოჩხომური (სათევზაო), მდინარე. „მდიდარია თევზით, განსაკუთრებით წვერათი, უგვართი, ზემო წელზე – კალმახით. თევზი – „ჩხომი“, „ოჩხ- ომური“ ქართულად – სათევზაო. ოჩხომური სათავეს იღებს მინგარიეს ქედიდან“ (გ. ხუხუნი).

ოჭაქინე (საჭარკუნო), ადგ. „აქ ჯარალუა იცოდნენ. ნაოსხაპუ ადგილია, სადაც ხალხი იკრიბებოდა და ცეკვა-თამაშით ირთობდა თავს. ჭარკუმი მოკაკული, მსხვილკაუჭიანი თავით დასრულებული ჯოხია, რომლითაც ქვის მრგვალ კენჭს აგორებენ, ან ძუის, თექის ბურთს თამაშობენ“.

ოხარხაფუ-ოქილე (თევზის საჭერი), ადგ. „აქ თევზს გამორეკავდნენ და იჭერდნენ. იგი თევზის ოძიე ადგილია“.

პავლე გაბელიანი ნოსახლარი (პავლე გაბელიას ნასახლარი), ადგ.

პალეშონი (პალესვანური), ადგ. „აქ პალეშონურის ჯიშის ვაზის მალლარი ყოფილა, სულ მისი დობერა ყოფილა“.

პატარაიანი სუპი (პატარაიას სერი), ადგ.

ჟიპიპი (ზედაპირი), ადგ.

ჟულუ, ადგ. მდინარე ოჩხომურის პირასაა. ნაყოფიერი, მოსავლიანი ადგილი- ია. „ჟულუ შედგება სიტყვებისაგან: „ჟ“ – ზევით და „ულუ“ „აქვს“, ე. ი. ნო- ყიერი ზევით აქვს“ (გ. ხუხუნი).

რატიაში ბენახვილა (რატია და ნაკლავი), ადგ.

საბაში ნოსორი (საბას ნასახლარი), ადგ.

საწვარო (საჯვარე), ადგ. „დიხაზურგა. აქაც უძველესი ნაოხვამუა. იცოდ- ნენ თავშეყრა და ლოცვა“. ახალ ნახნავზე და ჩამონაქცევ ფლატეზე შეინ- იშნება რკინაწილა და გვიანი ბრინჯაოს ხანის კულტურული ფენა“ (დათა ძიბლას ძე მარკოზია, 85 წლისა).

საწვარო (საჯვარო), ადგ. „ბორცვია, სადაც ჯვარის სალოცავი მდგარა და მასზე ლოცულობდა თურმე ხალხი. ეს ძალიან ადრეული და ძალიან დიდი ღვთაებაა და ამ ღვთაების სალოცავად ითვლებოდა წინათ ეს ადგილი“.

სვიმონი ტობა, სვიმოს ტბა.

ტიპი (ნატყევი), ადგ.

ტობონე (აკვანი ტბა), ტბა. „ძალიან საინტერესო ადგილია ოჩხომურის ხეობაში. აქ ჭორომიანი ხერგილია, სადაც მცირე, მაგრამ ცივი, ლამაზმი- დამოებიანი ტბაა. იგი ლაჟვარდით სუფთა და კამკამაა. ეს ამ სოფლის ახალგაზრდობის თავშესაკრები და დასასვენებელი ადგილია“.

ტოჩაში თხინა (ტოჩას თხილნარი), ადგ. „აქ სულ თხილის ტყე ყოფილა წინათ“.

ტონილია, ადგ.

ტულა, ადგ.

ფართხუში კადარი (ფართხუს კადარი), ადგ.

ფართხუში ნაკადარი (ფართხუს ნაკადარი), ადგ.

ფუცარი (საფაცარი), ადგ. „სათევზო ადგილია, ფაცერს ვმართავდით აქ“.

ღადილი, ღელეა, უერთდება ოჩხომურს.

ღადილი (ღელედი), ღელე.

შებლელი (შებლელი), ღელე.

შქელი, უბანი. ჩრდილოეთი ფერდობი.

შონიანი, შონიანი (შონიას თი, შონიას სახლი), უბანი. „შონიას დიდი ოჯახის სამოსახლოა. შონია შონი (სვანი) ყოფილა. იქიდან გადმოსახლე- ბულა დიდი კაცი, რომელსაც აქ დიდი ოჯახი ჰქონია. შემდეგ შონიები გამრავლებულან და დღეს ყველა შონია (გვარია) ამ ძირიდანაა ამოსული, მისი „ნოქორე“, – მისი ნაყარია. თუმცა, დღეს აქ გვარად შონიები არ სახ- ლობენ, ძირითადად შენგელიები ცხოვრობენ“.

შქა ბა (შუა სერი), ადგ.

შქა ბა (შუა სერი), ადგ. აქ პოულობენ ცივსაბერი ქურის ფრამენტებს. ძალიან საინტერესო კულტურული ფენაა, გვიანი ბრინჯაოს, ადრე რკი- ნის ხანა, XIII-IX სს. ჩვენს ერამდე, პირველი ათასწლეულის დასაწყისი.

ჩაიშ ტობა (ჩაის ტბა), „ჩაი თოდუა სახლებულა აქ. მის ნასახლართან ახ- ლოსაა ეს ტბა“.

ქლორელი, ადგ.

ნახნაბიანი სუპი (ნახნაბიას სერი), ადგ.

ჭაპანიანი როპუ (ჭაპიას ან ჭაპანიას უფსკრული), ადგ.

ჭვიტილური (ჭვიტილურის ჯიშის ვაზის ადგილი), ადგ. „ეს ადგილი სულ სავენახე ყოფილა, მალლარი, დობილო, სადაც მალლარზე ყოფილა მიშვე- ბული ჭვიტილურის ჯიშის ვაზი, პატარა მტევნებით, წვრილი მარცვ- ლებით, მაგრამ ხშირი მსხმოიარობა იცოდა. ღვინო დგებოდა ძალზე კარ- გი. დღეს კი ეს ჯიში აქა-იქ გვხვდება ოჯახებში“.

ჭოლა (ჭოის ღელე, ჭილის ღელე), ღელე, სოფელი. „აქ სულ ჭოი (ჭილი) ყო- ფილა, ამიტომ ამ ჭოით დაკავებულ მიდამოებს ჭოლა შერქმევია“.

ჭოლაღალე (ჭოლა ღელე), ღელე. 1. „ჭოით გადამწვანებულ ჩირგვნართა შორის, ჭოის ჭალებში მოედინება. ამიტომ შეერქვა მას ჭყონას ტყეში მიედინებოდა ეს ღელე, ჭყონა ღელე; 2. ჭყონ ან ჭოლაღ ადგილს – ჭყო- ნას ან ჭყონგას (მუხის სერს) ეძახდნენ ძველად. მართლაც ეს სერები სულ ჭყონით (მუხით) დაბურული სერები ყოფილა ოდესღაც“.

ჭუჭაში ბა (ჭუჭას სერი), ადგ.

ჭყონა (მუხნარი), ადგ. „აქ ყოფილა მუხნარი. იცოდა მრავალი ნადირი, ამი- ტომ აქ სანადიროდ დადიოდა თურმე დავით დადიანი, ხშირად თან ახლდა ეკატერინე დედოფალი“.

ხაბაში, უბანი. ამ საბჭოშიც გრძელდება იგი.

ხანქი, უბანი.

ხვარცამიანი ნახუღუ (მუნინის ნასახლარი), იქნებ ხვარცამია გვარი იყო. ადგილზე ამის შესახებ არაფერი იციან.

ხველაფა, ხოლაფა (ხველება ან შეკრება, ერთმანეთში არევა), ადგ.

ჯაპილი, „ადგილის სახელია“ (გ. ხუხუნი).

ჯამლეში ნოსორი (ჯამლეს ნასახლარი), ადგ.

ჯარუაში ნოსორი (ჯარუას ნასახლარი), ადგ.

ჯვარიში (ჯვარისა), ადგ. „ესეც უძველესი ნასალოცვარია“.

ჯიხიანი კირღე (ჯიხიას კბოდე), ადგ. „ჯიქიაში კირდესაც ეტყვიან“.

ჯომიდაში ნოსორი (ჯომიდას ნასახლარი), ადგ.

ჯურუში ნანოსორუ (ჯურუს ნასახლარი), ადგ.

ჯურუში ნოსორი (ჯურუს ნასახლარი), ადგ.

საბუმა

სოფელი საბუმე მდებარეობს ხობისწყლისა და ოჩხამურის ხეობათა ვრცელ ქალაზე. სილანაჭარბი ნითელმინა – ალუვიური ნიადაგი ძალიან ნაყოფიერია და ხელსაყრელ პირობებს ქმნის მრავალდარგოვანი სოფლის მეურნეობისათვის. სოფელი ისტორიულად ცნობილი იყო ვაზისა და ხილის, აგრეთვე, ღომის, ჭადის, სელის, ხორბლის, ცერცვის, ლობიოსა და სიმინდის უხვი მოსავლით. დღეს გაშლილი ველიანის დიდი ნაწილი ჩაის პლანტაციებს უჭირავს. გარკვეული ნაწილი დათმობილი აქვს ვაზსა და ხილს. სოფელი სამ უბნად იყოფა: ჯუშითი, საბუმა, მოიღანახე. სოფელი წარსულში დადიანთა რეზიდენციას წარმოადგენდა. აქ საზაფხულო აგარაკი და სააგარაკო კარ-მიდამოები ჰქონდათ უფლისწულებს და დიდ თავადებს. სოფელი საბუმე „შქა სამარბალოში შარას“ (შუა სამეგრელოს გზის) ცენტრში ერთ-ერთი ყველაზე დანიანურებული ეკონომიკური და კულტურული ცენტრი ყოფილა შორეულ წარსულსა და XIX საუკუნეშიც. აქ, მოიღანახეში, დღესაც შემორჩენილია ერთნავიანი ბაზილიკა, რომელიც რაღაც უფრო ადრეული ნაგებობის პიედისტალზე უნდა იყოს დაშენებული. ეს ბაზილიკა XIX საუკუნის დასაწყისშია ნაგები, მაგრამ ეკლესიის კედელში ჩართული ორნამენტოვანი ფრაგმენტები XIII-XIV საუკუნეების ნაგებობიდან უნდა იყოს აღებული.

აბანო, ადგ. „აქ ცივი წყალი გამოდის. ზაფხულში აქ ტანს იბანდნენ. მოწყობილი იყო ბუნებრივი აუზები, ტკილის და კირქვის ლოდების წყლის მიერ ამოღრუებული ნიშები, სადაც შესულ კაცს ცივი წყალი შხეფებდად ესხმებოდა თავზე. მის იქით კი გაშლილია ძალიან ლამაზი აკვანტობა, სადაც ბანაობა ძლიერ სასიამოვნოა. აბანოს წყალი მიწისქვეშა ხვრელიდან გადმოსჩქევს და 5 მეტრი სიმაღლიდან, მრავალ ტოტად დაყოფილი ჩანჩქერების წვრილ ნაკადებად გადმოდის, სწორედ ამ კირქვის ამოღრუებულ ნიშებში. ეს ადგილი მთელი სოფლის მშენებაცაა. საბუმისა და ქოლის ახალგაზრდობა ზაფხულის დღეებში სულ აქ იკრიბება, ისვენებს და ერთობა“ (გრიგოლ შენგელია).

ბარცხონა (ბარცხნარი), ადგ. საყანე და ჩაის პლანტაციას.

ბედინერალე (ბედნიერი ღელე), ღელე.

ბერიკიანი ნოხორი (ბერიკიას ნასახლარი), ადგ.

ბერუკიანი ნოხორი (ბერუკიას ნასახლარი), ადგ.

ბორკისძვილი (ფეხებშეკრული), ადგ.

ბორკისძვილი ღელე (ფეხებშეკრული ღელე),

ბა (სერი), სერი.

დადიანი ნოხორი (დადიანის ნასახლარი), ადგ. „ასეთი ადგილი მეორეცაა. აქ წინათ დადიანს თავისი სასახლე და საშემოდგომო რეზიდენცია ჰქონია. სასახლე, – ხის ნაგებობა, – და ხეივანი დღესაცაა დარჩენილი“. აქ რევოლუციონერებს შტაბი ჰქონიათ. 1918 წელს აქ მოსულა საშა გეგეჭკორი რაზმით.

ენერი (ენერი), ადგ.

ენერი (ენერი), ადგ. დღეს ჩაის პლანტაციას.

ენერი (ენერი), ადგ. ოჩხამურის პირას მაღალი ადგილი.

ენერი, ადგ.

კაღარი (ქვიანი), ადგ. „ქვიანი, კეჭეხი, კეჭნარი ადგილი“.

კეთილ ხანდა (კეთილი შრომა), ადგ. „პირველი კოლმეურნეობის უბანია. აქ შეიქმნა 1929 წელს კოლმეურნეობა „კეთილ ხანდას“ სახელწოდებით. მისი წევრები იყვნენ ამ ადგილის მცხოვრებლები. ადგილის ძველი სახელწოდებები დაივიწყეს და ამ სახელით აღნიშნავენ დღეს“.

კომუნაში შარა (კომუნის გზა), ადგ. „აქ პირველი კოლმეურნეობა შექმნეს „კომუნაში შარას“ სახელწოდებით. აქ იყო მისი პირველი კანცელარია და საწყობები. აქ შეიქმნა ამ კოლმეურნეობის პირველი ჩაის პლანტაციას. ეს პლანტაცია რაიონშიც პირველი პლანტაციაა. აქ სანამ კოლექტივი შეიქმნებოდა, 1928 წელს სოზი შეიქმნა და მან დაიწყო ამ პლანტაციის გაშენება“.

ლაბახაზე, აფხაზავების (გვარია) უბანი. „აქ, ამ უბანში თავიდანვე სულ აფხაზავები სახლობენ“ (ბესარიონ აფხაზავა).

ლაბერი, საბერიო, ადგ. „დადიანები და ბერიები ნაიჩხუნენ ამ ადგილების გამო. აქ სულ ბერიები (გვარია) სახლებულან. ეს მათ საკუთარ ადგილებად ჩაუთვლიათ. თუმცა იგი დადიანების მამულს წარმოადგენდა. ამიტომ მომხდარა დავა, რაც ხანგრძლივ გაგრძელებულა დადიანებსა და ბერიებს შორის. იგი ლაბა ადგილია, დაბალი ადგილია“.

ლაბაბაღი, გაბელიების (გვარია) უბანი. „აქ გაბელიები სახლებულან“.

ლაპახანე (სავახანო), ვახანიების (გვარია) უბანი.

ლაჩალიბი, ჩალიგავების (გვარია) უბანი.

ლაჩხარჩხალე, ადგ. ჩხარჩხალიების გვარის სამოსახლო.

ლაცირბანი, ცირგაიების (გვარია) უბანი, ადგ. „ცირგაიების დასახლების უბანი“.

ლაცულენე (უსაქმური, უქნარა, მატყუარა კაცის ადგილი), ადგ. „აქ კაცი სახლებულა ცულენია, ცუხი, მატყუარა, უსაქმური, ბოროტი. მისი ნა-

შეიერები სულ ცულენიები ყოფილან, ამიტომ მათ ნასახლებ უბანს ლე-ცულენეს ეძახის ხალხი“.

ლოშქა, ადგ. „ქვიანი, კეჭნარი ადგილი. მრავალი პირალა სილქეებითა მოფენილი ეს ველი. აქ კრეფენ ქვასანაყის ფილთაქვებს“.

მანცხვარი (მაცხოვარი), ადგ. „უძველესი ნაოხვამუა. აქ ჩიქოვანები ლოც-ულობდნენ თავიანთ ხატზე. მათი ძირის ხატი, მაცხოვრის ხატი იყო“.

მარანი (მარანი), ადგ. „ძველი მარანი, დადიანების მარანი ყოფილა აქ. სულ შონურისა და პანეშონას ყურძენს წურავდნენო დადიების ყმები ამ მარანში“.

მოიღანახე (მოდი და ნახე), უბანი. „კურზუში ერთი თური მეორე თურკათას (თურხალხს – გვარხალხს, მოგვარე ხალხს), გადაკიდებია და სულ გაუნყვეტიათ ერთმანეთი. ერთი ქალი გამოქცეულა და აქ ქვევრში ჩასულა. ქალი ორსული ყოფილა და აქ მოულოგინებია, ვაჟიშვილი შექმნია. მშობლებს მოუძებნიათ, ვაჟი გაუზრდიათ, აქ დაუსახლებიათ. მისთვის თამკორი შეურქმევიათ. მას ნათესავები ყოლია გურიში და შეუთვლიათ, მოდი და ნახეო. ამიტომ ამ ადგილს მოიღანახე შერქმევია. თამკორის შვილები ორ სხვა ადგილას დასახლებულან და მათაც „მოიღანახეს“ ეძახიან“ (ანდრო პეპუს ძე ჩარჩხალია).

მოიღანახეს ოხვამე (მოდი და ნახეს ეკლესია), ეკლესია დღესაც დგას სახურავმორღვეული. ეკლესია ბაზილიკაა, ერთნავიანი, 7X10 მ. XIX ს. დასაწყისის ნაგებობა, ოვალური ფორმის აღმოსავლეთის ფასადით. გადახურვა ოვალურია, კედლებში ჩაშენებულ სამ სვეტზე დაყრდნობილი თაღელებით. საინტერესოა თაღელების დასაყრდნობი სვეტის კაპიტელების არქიტექტურული ფორმები. სადა, მაგრამ ლამაზი ნაგებობაა. „იგი დადიანების კარის ეკლესია ყოფილა. ეტყობა, აქ მათი საძვალეც იყო. ეს მეორე მოდი და ნახეა. თასიკორის სალოცავია. მისი ძირის ხატი სწორედ აქ ყოფილა. აქ გინოჩამაც ცოდნიათ, – გადაცემა“.

ნაბარალე (ნადროშალი), ბორცვი. „დღესაც ხალხი აქ სალოცავად ადის. უძველესი ნაოხვამუა იგი“.

ნადოხორე (ნასახლარი), ადგ. „დადიანის სასახლე და კარ-მიდამო ყოფილა აქ. მისი კურზვალეები აქ მონადირე ძაღლებს უვლიდნენ“.

ნადუქნარი (ნადუქნარი), ადგ.

ნაქარე (ნაკარვალი), ადგ. „მესაქონლეებს აქ კარავი და ქართა (ქალტა) ჰქონიათ საქონლისა. შემოდგომით ჩამოდიოდნენ, ხოლო ზაფხულში მთაში მიერეკებოდნენ საქონელს“.

ნაღიმა (ნაღმარი), ადგ. „ნაღმარი, ნაბრძოლი ადგილია. აქ თათრების დიდ ჯარს გაუმკლავდა თურმე დადიას ჯარი. ეს ადგილები სულ ჩვენი ხალხის სისხლითაა მორწყული. მაგრამ ხალხს ეს ადგილები მტრისათვის არ დაუთმია. დადიას გაუმარჯვია“.

ნაოსხაპე (ნასაცეკვარი), ადგ.

ნაოჭკადე (ნასამჭედლარი), ადგ. „უძველესი ნასამჭედლარია. ჩემი ძველებისაგან გამიგონია, რომ აქ ძველთაძველი სამჭედლოები და ლეჭეხები ყოფილა. რკინას ჭახუნდესია, წურავდნენო, გამიგონია (გ. შენგელია). დღეს აქ პოულობენ ბრინჯაოს ზოდებს, სამჭედლო ინვენტარს, წიდეებს და ა. შ.“

ნაოხვამე (ნასალოცვარი), ადგ.

ნაოხვამე (ნასალოცვარი), ადგ. ბორცვი, გუძუბა. „შენგელიების უძველესი ნასალოცვარია“ (იროდი იონას ძე შენგელია, 56 წლისა).

ნაფაცხე (ნაფაცხარი), „აქ შენგელიებმა, ივანამ, პაპუიამ, გიოიამ, ხახუიამ და შაქარიამ, 5 ძმამ შექმნეს ფაცხა და ოჯახი. შემდეგ ცალკე-ცალკე დაიდგეს ფაცხები. ეს ადგილი შენგელიების პირველი ნაფაცხუა. აქედან ერთი ძმა ქართიშა (თბილისში) წავიდა, მაშინ იგი 50 წლის ყოფილა. გზად ნაფიცხეში გაიარა. აქ მას მეგიდელესათვის სალამი უთქვამს, მეგიდელეს უყვირია – შაქარა შენგელიაო და ხიდან ჩამოვარდნილა და მომკვდარა. შაქარიას იგი დაუტრია, მისი ოჯახისათვის პატივი უცია, აქ თავის ფაცხები გაუმართავს. შაქარიას აქ ჰყოლია ძმები: ბაბულია, ქაქურია, სვიმონია“ (ვალეკო სილიბისტროს ძე ჩიქოვანი, 52 წლისა).

ნაქარე (ნაქერალი), ადგ. „აქ წინათ ქერს თესდნენ თურმე“.

ნაქობალე (ნახობლარი), ადგ.

ნაღუმე (ნაღომარი), ადგ.

ნაღუმე (ნაღომარი), ადგ. „დადიანებს აქ ღუმეში ოფურჩე – ღომის ნაქურჩის შესანახი ნაგებობა ჰქონდათ თურმე – ფარონი. ფარონში ღომსაც ინახავდნენ. იგი ორფრთიანი, სახურავიანი ღობური ნალია იყო, იდგა ოთხ ბოძზე. მისი ცხვინი – რცხვინი, ჭერი ღობური ყოფილა, ჩელტისა“.

ნაშენი, „ბალია, ადრე გაშენებული ხეხილისა და ვენახისა“.

ნანისძვილი (ნანისქვილარი), ადგ.

ნაჭვი (ნაჭვავარი), ადგ. „ჭვავს თესდნენ წინათ“.

ნაჭვილი (ნაჭვადარი), ადგ. ტოპონიმი ერთგანაც გვხვდება.

ნახაკე (ნახაკარი), ადგ. „ხაკოიები სახლებულან აქ. შემდეგ აქედან გასახლებულან. ამიტომ ეძახიან ნახაკუს“.

ნახარდანი (ნახარდნარი), ადგ.

ოქარალე (სადროშო), ადგ. „დადიანებს აქ თავიანთი მიწის მისანიშნად დროშა ჰქონდათ აღმართული“.

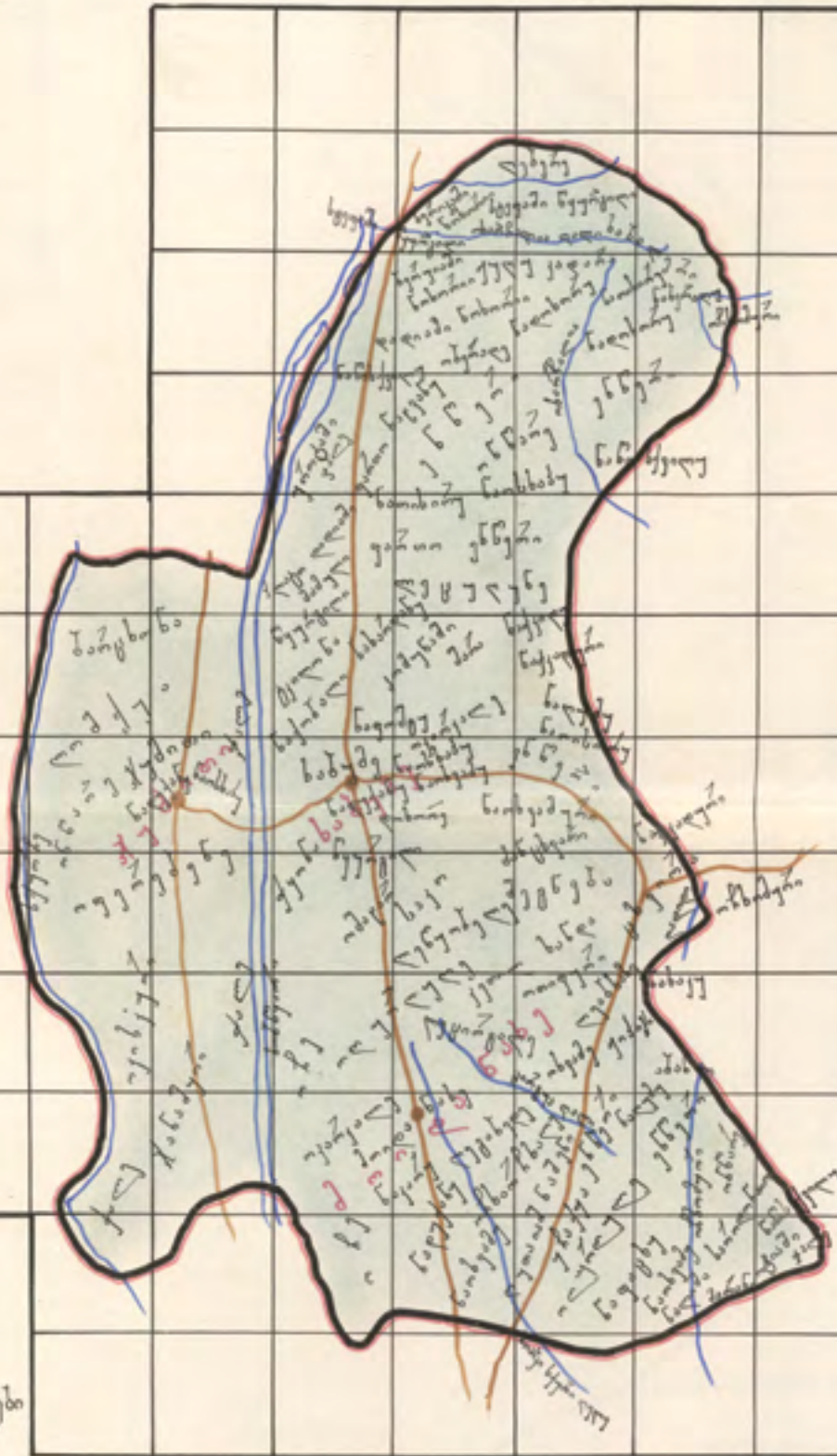
გეგმეჭკორის შხარეთმცოდნეობის მუზეუმი

ჩხოვროწყუს რაიონის ტობნიძიუური ატლასი

სახუმეს

სასოფლო საბჭო

1980 წ.



ბირობითი ნიშნები:

სასოფლო საბჭოს საზღვრები

მდინარეები

ვზები

სასოფლო საბჭოს ცენტრი
უბნის ცენტრები

მასშტაბი: 1:25 000

ოთიფურა (სათიბი), ადგ.
 ოპარკაღე, ადგ. ხეობაში. „წყალი ხმაურით, კარკალით ჩადის ამ ხევეში. ამ-
 იტომ ოკარკალეს ეძახიან“.
 ოპისკურა, ადგ.
 ონნარა (ჭაობი), ადგ.
 ონნარა (ჭეჭყნარი), ადგ. „ჭაობიანი, ჭეჭყნარი ადგილი“.
 ოსკოსკური, წყარო და მდინარე.
 ოფერეპანა, ადგ. ოფერე ბინეხი (ვაზი ყოფილა).
 ოღუმოლი (ნალომარი), ადგ.
 ოღურღული (ცრემლსაღვრელი, სატირალი), ადგ. „ჭირს ამოუნყვეტია
 ხალხი. ხალხი ტიროდაო – ღურღულანდუა“.
 ოშაყარე (თავშესაკრები), ადგ.
 ოჩხომური (სათევზაო), მდინარე.
 ოხარჩაღე (საჩხრიალო), ლელე.
 პლატონ დადიანიში მამული (პლატონ დადიანის მამული), ადგ. „პლატონ
 დადიანი ყველაზე საზიზღარი ბატონი ყოფილა უფლისწულებს შორის.
 იგი საშინლად უსწორდებოდა ნაყმევ გლეხებს. ანვალეზდა, ჭირნახულს
 სტაცებდა, სასამართლოთი მინებს და ჭირნახულს ედავებოდა. მოუსვენ-
 ნარი და სასტიკი იყო. 1905 წელს, რევოლუციის დღეებში ეგზეკუციაც კი
 ჩააყენეს ამ ადგილებში. აჯანყებულმა გლეხებმა იგი დაიჭირეს ჩუმად,
 ტყეში, მოკლეს და ზედ ძალი დააკლეს. „ჯოლორქ ქეგგოღურუა, პლა-
 ტონ დადიან“, – ძალი დაგაკვდაო, პლატონ დადიანო, – უთქვამს ხალხს“.
 შიპიჯი (ზედაპირი), ადგ. „მაღალი ადგილია, ჭალის ზედა ნაწილი ძლიერ
 ნაყოფიერია“.
 შუღუ, ადგ. „ჟი უღუ – ზემოთ აქვს შავმინა“.
 საბაში ნაღოხორუ (საბას ნასახლარი), ადგ. „აქ ვილაც დიდკაცი საბა სახ-
 ლეზულა. იგი ძალიან კეთილი და დიდკაცი ყოფილა, მას ძალიან დიდი
 ოჯახი ჰქონია“ (ვასა გრიგოლის ასული ჩიქოვანი, 85 წლისა).
 საროღონაიო, როდონაიების (გვარია) უბანი.
 საცქვიტიშვილო (საცქვიტიშვილო, ცქვიტიშვილების (გვარია) უბანი,
 ადგ. „ცქვიტისქუა გვარია, მისი სამოსახლო უბანი ყოფილა ეს“.
 სტიფაში წყურბილი (სტიფას წყაროს წყალი), წყარო.
 სპურჩაღე, „უერთდება ლელე შიშას. აქ დავით თოლორდავას წისქვილი
 გაუშენებია. მას დავითიას წისქვილს უწოდებენ“.
 ტიბი (ტყე), ადგ.
 ტკილმონა (ტკილნარი), ადგ. „მინა სულ ტკილიანი და მძიმედ დასამუშავე-
 ბელი. აქ თხრიან ტკილს და გააქვთ სხვა ადგილებში მინის გასანოყიერ-
 ებლად“.
 ურატაფიში ჭაღე (უროტავეების ჭაღა), ადგ. „აქ უროტავეები, უროტაძეები
 ნასახლებია. მათი უბანი ყოფილა ეს ჭაღა“.
 უჩაძუა (შავი ქვა), ადგ. „არის გადმოცემა, რომ აქ დევებს შავი ქვები უსვრი-
 ათ, სულ შავი ქვების სეტყვა ყოფილა ციდანაც და მინიდანაც. ამიტომ,
 დღემდე სულ მოფენილია ეს ადგილები შავი ქვებით: დევების საბეკსაც
 ეძახიან მას“ (ანდრო ჩარჩხალია).
 ფართო ენნარი (ფართო ენერი), ადგ.
 ღაღიღი (ღელეღიღი, ღაღიღი), ლელე.

ღაღი, ლელე. „არის თქმა: „მუ ძირია დო ჩქიმ მტერს, მა მუთ ვძირიანგ“, –
 რა ვნახეო, და, – ჩემს მტერს, რაც მე ვნახეო და „მა მიქ ვამშინუანგ დო
 დოფშინაფედასია“, – ვინც მე არ მახსენოს, იგი დასიებულ იყოსო“.
 ღუთაიაში ნაშენი (ღუთაიას ნაშენი), ადგ. „აქ ღუთაია ნასახლარა და მას
 ჰქონია ხილის და ვაზის ნაშენი, ხელოვნურად გაშენებული ნაკორტი“.
 შიბნეზა, ადგ. „აქ პირველი არტელი შექმნეს „შეგნების“ სახელწოდებით.
 დღესაც ამ ადგილს შეგნების უბანს ეძახიან“.
 შიშა, ლელე. „უერთდება ოჩხამურს (მარჯვენა შენაკადი). აქ დადიანებს
 აბანო ჰქონიათ მონყობილი. ყმებს უფლება არ ჰქონდათ ებანავათ, ამი-
 ტომ დაერქვა შიშა“ (გ. ხუხუნი).
 ცირგაიაში ღაღი (ცირგაიას ლელე), ლელე.
 ცხვირი, ადგ. ცხვირით წაგრძელებული უბანია მდინარეთა შორის.
 წყურბილი (წყაროს წყალი), წყარო. „ლევენ დადიანის სასახლის გადასახედ-
 თან, ჩრდილო-დასავლეთით, მდ. ხობისწყლის პირზე. იგი ქვით ყოფილა
 ამოშენებული. არსებობს გადმოცემა, რომ 1918 წელს გლეხთა აჯანყებ-
 ის დღეებში ნალენჯიხის გზით აქ მოვიდა საშა გეგეჭკორის ლაშქარი.
 საშა თეთრ ცხენზე იჯდა, თეთრ ჩოხაში გამოწყობილი. მას ასეთივე
 თეთრ ჩოხებში გამოწყობილი, თეთრ ცხენებზე ამხედრებული, მასავე-
 ით ლამაზი ვაჟკაცების დიდი ლაშქარი მოჰყვებოდა. ისინი გრიგალივით
 მოაქროლებდნენ თეთრ რაშებს, რომელთა თავზე ფრიალებდა წითელი
 დროშა. საშამ წყურბილთან შეაყენა თავისი ლაშქარი, ჩამოფრინდა ცხ-
 ენიდან, გადაანვა წყურბილს და მონყურებით დაენაფა მას. ისე ხარბად
 მოსვა წყალი, ერთხანს კიდევ დააშრო წყარო. შემდეგ იქვე, წყურბილის
 თავის ბორცვზე ავიდა და სიტყვა თქვა“ (გ. ხუხუნი).
 ჭაღე (ჭაღა), მდინარე ოჩხამურის პირას.
 ჭაღე (ჭაღა), მდინარე ხობისწყლის ჭაღა.
 ჭაღე (ჭაღა), ხობისწყლის ჭაღა.
 ჭაღე წოხორი (მჭედლის ნასახლარი), ადგ. „ძალიან შორეულ დროში აქ
 მჭედელი კაცი ნასახლება. მას ძალიან დიდი ოჯახი ჰქონია. აქ მას ჰქონია
 წმინდა სოლომოს სალოცავიც“.
 ჭაღე ურბო (სამჭედლო ხევი), ადგ.
 ჭაღე უარი (ნასამჭედლარი), ადგ.
 ჭუჭუში ბა (ჭუჭუს სერი) სერი, ადგ.
 ხაბაში, 1. „ხაბო რუმე – ბნელი, ჩაქცეული, უფსკრულიანი ადგილი“; 2. ხაბა
 ქვა. ხაბოიანი – ქვიანი ადგილი. ქუაშნიზუა, სოფელი“ (მ. კვირტია); 3. „სო-
 ფლის ცენტრში გაუვალი ტყე ყოფილა, მის ცენტრში ღრმად ჩაქცეული
 ინროხით, ყაჩაღებისა და მხეცების საბუდარი. ამიტომ მისთვის „ხაბორუმე“
 შეურქმევიათ“; 4. „ხაბუმე“ ბალახი ყოფილა, რომლითაც მოფენილი იყო
 თურმე ეს ადგილი, ამიტომ შეერქვა ამ ადგილებს ეს სახელი – ხაბუმე“.
 ხაბო, ხარებავეების (გვარია) უბანი. „აქ მათ პირველი კოლმეურნეობა შეუქმ-
 ნიათ. „ხაბუმეში კოლექტივი“ – ასე ეწოდებოდა პირველ სას. სამ. ამხანა-
 გობას“ (მ. კვირტია).
 ხაღარი, ადგ.
 ხობნყარი, მდინარე ხობი.
 ჯამუში ფარღი (ჯამუს ფერდობი), ადგ.
 ჯანაშური, ჯანაშეების (გვარია) უბანი. „აქ სულ ჯანაშურის ჯიშის ვაზი
 იყო მაღლარზე. ადგილი ჯანაშეების ნასახლარია“.
 ჯუმათი (ჯუმას თი, ჯუმას სახლი), უბანი. „ვილაც დიდკაცი ჯუმა ყოფილა,
 მას აქ დიდი ოჯახი – თი ჰქონია და ამიტომ ამ ადგილს მისი მემკვიდრეები
 ჯუმათის უწოდებენ“ (გ. ხუხუნი).

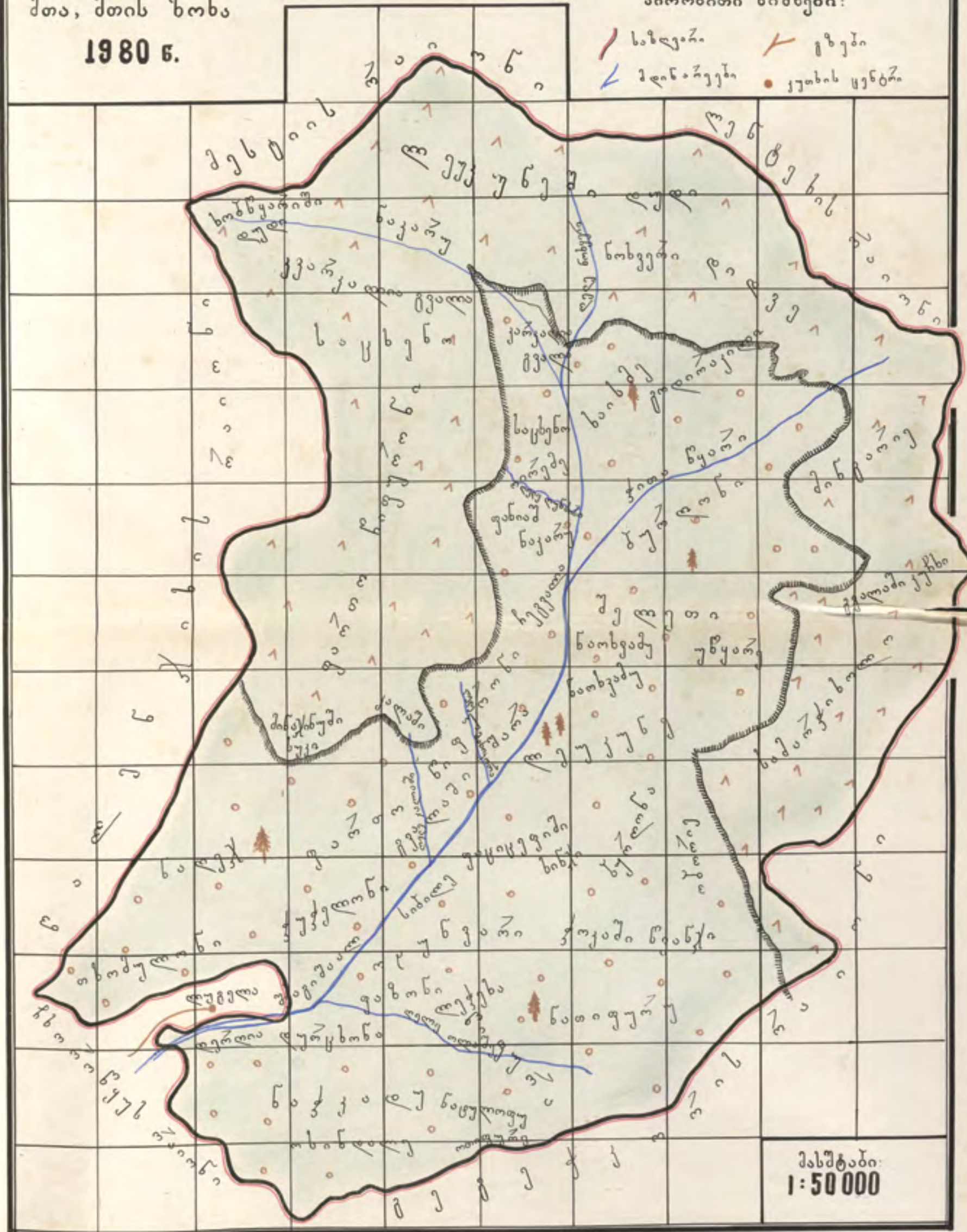
გეგეჭკოზის მხარეთმცოდნეობის მუზეუმი
ჩხოტოწყუს რაიონის ტოპონიმიკური ატლასი

შთა, შთის ზონა

1980 წ.

ძირითადი ნიშნები:

- / საზღვაო
- / მდინარეები
- ^ მხეტი
- ქუთხის ყენტი



მასშტაბი:
1:50 000

ტყე და მთა – რაიონის ჩრდილო-აღმოსავლეთი მხარე

ჩხოროწყუს რაიონის ტერიტორიის 40%-ზე მეტი ტყესა და მთებს უჭირავს. აქ ფოთლოვანი ტყის მასივებს ნელ-ნელა ენაცვლება შერეული და შემდეგ წინვინი ტყის ზონები, რომელიც ზღვის დონიდან 2000 მეტრის სიმაღლეზე სუბალპებში გადადის. 2200 მეტრზე – ალპური კორდები, ხოლო 2800 მეტრის სიმაღლეზე უკვე შიშველი მწვერვალებია. ეს ადგილები მდიდარია სასარგებლო წიაღისეულით. მოიპოვება რკინისა და მარგანეცის გამოსავლები, თეთრი მარმარილო, ფერადი გრანიტი, ბაზალტის, ხლენიტისა და ბარიტის ქანები. ტყის ზონაში მრავალგანადმოსჩქეფს მინერალური წყაროები, ხშირად ვხვდებით ნიფელის, ურთხელის, მუხის, ნაბლის, ნაძვისა და სოჭის მასივებს. აქ დღეს გეგმაზომიერად ჭრიან ხეებს. მუხურში, თაიასა და ნაფიჩხაოში ხის ნაკეთობათა ოსტატები, დურგლები, ხელოსნები და გობის, ხის ჯამ-ჭურჭლის, ჭრის, წვნისა და ღობის იშვიათ ნიმუშებს ქმნიან. მთის ვრცელი სათიბი და საძოვარი ადგილები მესაქონლეობის განვითარებისათვის იშვიათ ბაზას წარმოადგენს.

მთისა და ტყის მასივებში მრავლად გვხვდება ისტორიული ძეგლები და საკულტო-სარიტუალო ადგილები, რომელთა შესწავლას დიდი მეცნიერული ღირებულება აქვს.

ბურღონა (ბურღონარი), მთა. აქ სულ მცენარე ბურღონა (მაღალი ტანის, წვრილფოთლება, თავთავიანი მცენარეა) ყოფილა შემოსილი.

ბურღონი (ბურღონარი), მთა და მთის ფერდობი, – სუბალპური ზონა 1800-2000 მეტრზე ზღვის დონიდან.

გვალაშარა (მთის გზა), ღელე. სათავეს იღებს ფართო ნიფურონში. მიუყვება გვალაშარას ხეობას.

გვალაში კუჩხი (მთის ფეხი), მთა.

გვალაში შარა (მთის გზა), გზა. მიუყვება ხობწყალს და შემდეგ მთის ვიწრო ხეობას.

გინაწინში სუპი (გადასახედის სერი), დიდი სერია ალპურ ზონაში.

გოდირაკილი (გადრეკილი, უნაგირა), „მთა და მთის ყელი გადასასვლელი უნაგირა „კვირკვალეების“ (კურკუცების) გორაკებს შორის. იწყება შერეული ტყით და ალპებში გადადის. მდებარეობს ზღვის დონიდან 1800-დან 2500 მეტრამდე“.

დიღვი (დიდი ველი), გოდირაკილის ზემოთ მთის ზეგანია, ბორცვიანი, ტალღოვანი, ალპური კორდებით, სულ საძოვარია.

ღვცხონა, მთა მდინარე ხობისწყლის აღმოსავლეთ ნაპირზე, ფოთლოვანი ტყის ზონაში.

თხირიში (თხილისა), ღელე. სათავეს იღებს ბურღონაში. უერთდება ხობწყალს. წინათ მის ხეობას გარეული თხილის ტყიანი მიუყვებოდა.

თხომულონი (თხმელნარი), ფერდობი. მთის ფერდობიდან დაბლა, მდინარის ნაპირებამდე თხმელის ტყეა. ურევია სხვა ფოთლოვანი ხე-მცენარეებიც.

კალაში, ღელე. მოედინება მთა კალაშიდან.

კალაში. მთა. ფოთლოვანი და შერეული ტყის ზონა.

კვარკვალა (მრგვალი), მთა. ესეც ალპური საძოვარია.

კვარკვალა გვალა (მრგვალი მთა), მთა. მთა სუბალპური საძოვარია, მწვერვალები შიშველდება.

ლეუკუნა, მთა. ფოთლოვანი ტყით შემოსილი.

ლეუკუნაში დუღი (ლეუკუნეს თავი), ადგ. მთა ალპური საძოვრებით 20000-2200 მეტრ სიმაღლეზე.

ლეუკუნა, მთა შერეული ტყის ზონაში.

მახიკონა, ღელე. სათავეს იღებს ნიფურონში. უერთდება ხობწყალს.

მინგარი (მტირალა), მთა. მისი ფერდობები შემოსილია შერეული ტყით, ხოლო თხემი – ალპური კორდებით. ტყის ზემოთ, აქა-იქ გვხვდება არყის ჩია ხეები. შემდეგ 2200 მეტრის სიმაღლეზე ალპებში გადადის, ხოლო უკიდურესი ნაწილი სულ შიშველი კლდეებია, დაახლოებით 2600 მეტრის სიმაღლეზე ზღვის დონიდან.

ნატიფური (ნასათიბარი), მთის ველობი, ნიფურას აღმოსავლეთით სუბალპური ზონაა.

ნაისმირე, ადგ. ხობისწყლის ხეობაში.

ნაპარუ (ნაკარვალი), ადგ. საძოვარი.

ნაოხვამუ (ნაეკლესიარი), ადგ. მელეთს ქვემოთ.

ნატოლოფუ, მთა ლეჭხას ზემოთ.

ნაღვი (ნალორალი). მთის ფერდობია შერეულ ტყის ზონაში. არის ნაბლნარი.

ნაჭაქაღუ (ნასამჭედლარი), მთა ოსინდალეს დასავლეთით.

ნოხვი, ღელე ოირემეს მიდამოებში. უერთდება ხობწყალს.

ოპორი (საქარო), საბორიო – ბორია – ქარი ჩრდილოეთიდან უბერავს. სულ შიშველი ქედებია 2200-2500 მეტრის სიმაღლეზე.

ოთიფური (სათიბი), მთა ლეჭხას ზემოთ.

ოირამე (საირმე), მთა. იგი იწყება ფოთლოვანით, გადადის წინვინ ზონაში და სრულდება სუბალპური შიშველი კლდეებით.

ოლაში, ღელე. ნიფურადან გამოდის, უერთდება ხობწყალს.

ოსინდაღუ (სასიძო), მთა. შერეული ტყით.

ოწხვარი, მთა და მთის ფერდობი, შერეულ ტყის ზონაში, მდინარე ხობისწყლის გაყოლებით, ზღვის დონიდან 1000-1500 მეტრ სიმაღლეზე.

სამარჭიხოღუ (სამერცხლო). მთა. სულ ალპური საძოვრებია.

საცხენო (ცხენისა), აქ გაშლილი ველიანია მთის იწროებში. საცხენო სადგომს და გასასვლელს ეძახიან.

უნყარი (უნყლო), მთა.

ფაზონი, მთა. ხობისწყლის ხეობის ზემოთ, ლეჭხას თავზე.

ფანიაში ნაპარუ (ფანიას ნაკარვალი), ადგ. გაშლილი ადგილია, სადაც საქონლის აგვარაა მოწყობილი. ეს სახელწოდება მთის დიდ მონაკვეთზე ვრცელდება.

ფართო ნიფურონი, მთის ფერდობი. შერეული ტყის ზონა, საკმაოდ ვრცელი მასივი დაფარულია ნიფლნარით.

ფაციფიში ხინჯი (ფაციების ხიდი), ხობწყალზე და მისი მიმდებარე ტერიტორიის – ლუკუნეს ქვემოთ, შერეული ტყის ზონაში გადასასვლელი ადგილი.

ღერღია, მთა.

ღუნჯი, ღელე. ოირემეს მიდამოებში. უერთდება ხობწყალს.

შელაში, მთა. ბურღონას სამხრეთით. შერეული ტყით იწყება და წინვინით სრულდება ზღვის დონიდან 1500-1700 მეტრის სიმაღლეზე.

შამიშალა (შუა შესასვლელი), ხობისწყლის ხეობაში მთის ფერდობთა ვიწრო ხეობა.

ჩიბვალა (თეთრი მთა), მთა. იწყება წინვინით და სრულდება ალპებით და შიშველი მწვერვალებით, ზღვის დონიდან 1800-2800 მეტრზე.

ნიფურონი (ნიფლნარი) მთა, ოსინდალეს აღმოსავლეთით. ფოთლოვანი ტყეა.

ნიფურონი (ნიფლნარი), მთა. ფოთლოვანიდან შერეულ ტყის ზონაში გადადის.

ნიფურონი (ნიფლნარი), მთის ფერდობი.

ჭითა წყარი (წითელი წყალი), ღელე, უერთდება ხობწყალს, მიედინება დიდვედან.

ჭითაწყარი (წითელი წყალი), მინერალური წყალია, შემდეგ ღელედ ჩამოდის.

ჭოკაში წვანჯი (ჭოკის წვერი), მთა. შერეული ტყით შემოსილი.

ჭუჭლონი (ჭინჭრიანი), მთის ფერდობის ველიანია. იგი სულ ჯინჭრის მაღალი ნაზარდითაა მოფენილი. აქა-იქ ნათელ ტყიანში ნიფლის ასწლოვანი კორომები დგას.

ხიბილი (გახერგილი), მთა ხობისწყლის თავთან.

ხობწყარიში დუღი (ხობისწყლის თავი), ადგ. მთის ვიწრო ხეობის კარსტული ღრმულებით.

GIVI ELIAVA

SAMEGRELO

A TOPONYMIC ATLAS

Abasha, Martvili, Senaki and Chkhorotsku Municipalities

ARTANUJI PUBLISHING

2022

გამომცემლობა არტანუჯი

✉ თბილისი, ილია ჭავჭავაძის გამზ. 5.

☎ 2-25-05-22, 2-91-22-83, 5(93) 25-05-22.

www.artanuji.ge info@artanuji.ge

📄 გამომცემლობა არტანუჯი / Artanuji Publishing